

Политическая карта мира



*

Почивалова А.Н.

10 класс.

Содержание темы.

- ✓ Многообразие стран современного мира, их основные типы.
- ✓ Формирование политической карты. Особенности современного этапа.
- ✓ Основные формы государственного правления стран мира.
- ✓ Основные формы административно-территориального устройства стран мира.



Политическая карта

Карта, которая
отражает длительный
исторический процесс
развития общества



*

Почивалова А.Н.

Основные этапы формирования политической карты мира

- ✓ Древний : до **V** в.
- ✓ Средневековый: **V-XV** вв.
- ✓ Новый: **XV-XVI** вв.
- ✓ Новейший: **XX** вв.
- ✓ Современный:

Изменения на ПК

```
graph TD; A[Изменения на ПК] --> B[Количественные]; A --> C[Качественные];
```

Количественные

Присоединение земель.

Территориальные потери или завоевания.

Объединение или распад государств

Качественные

Смена исторических формаций

Приобретение страной суверенитета

Образование международных союзов

Изменение форм госуд. устройства

Сегодня в мире более 230 стран



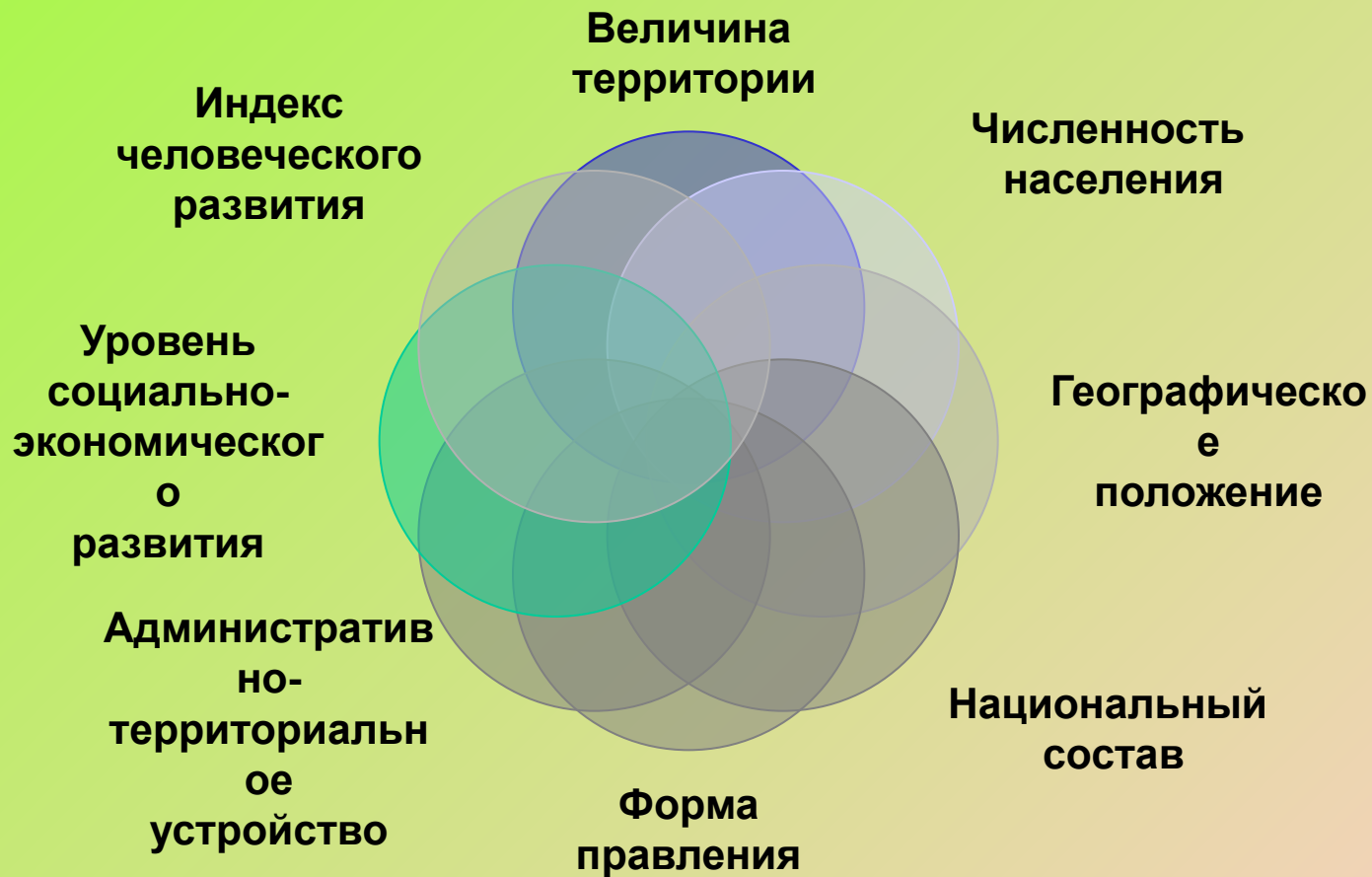
Каждая страна имеет свои особенности

Многообразие стран вызывает необходимость их сгруппировать по сходным признакам (типам). Типология стран зависит от того, какой признак положен в её основу

*

По...

Типология стран мира.



*

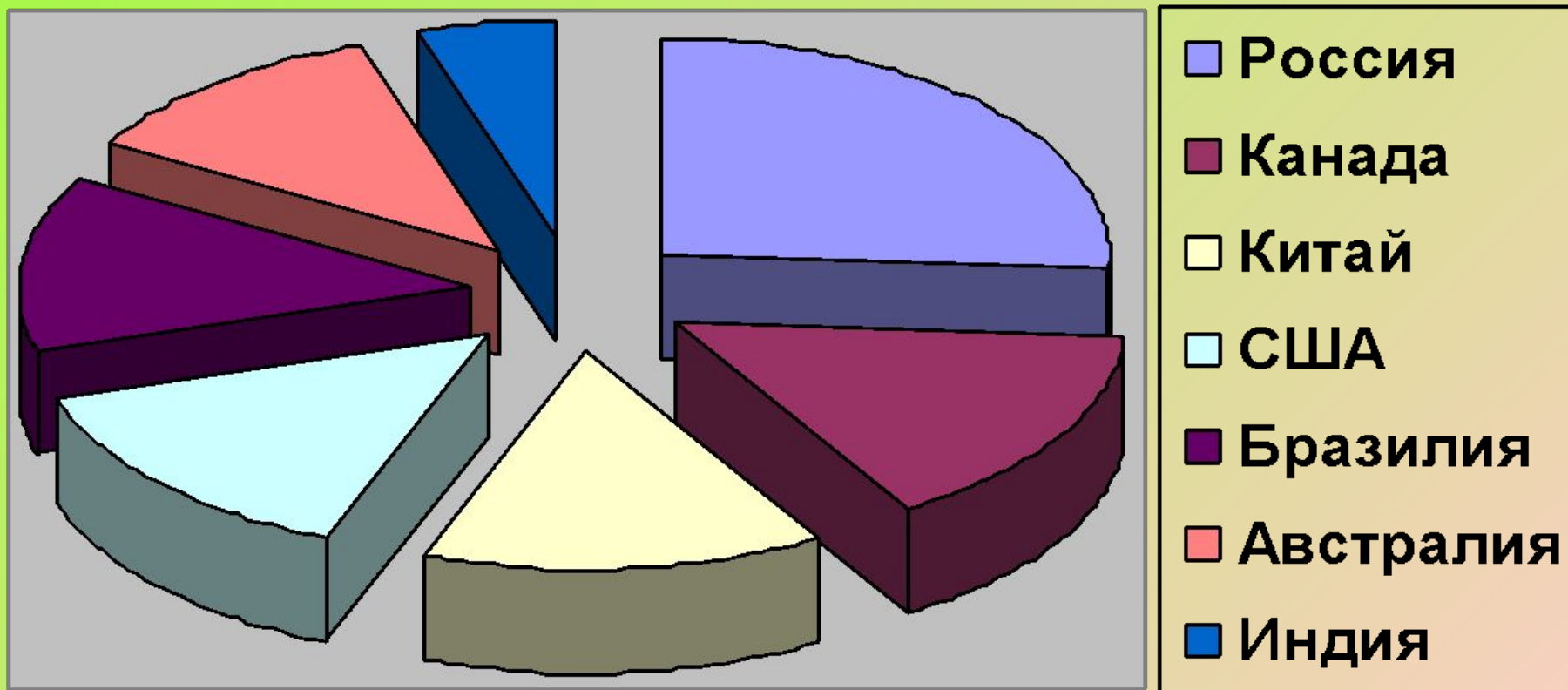
Почивалова А.Н.

1. По величине территории:

- ✓ Самые крупные, площадь которых более 3 млн. кв. км
- ✓ Крупные, площадь более 1 млн. кв. км
- ✓ Средние и небольшие страны.
- ✓ Микространства (Андорра, Монако, Люксембург, Лихтенштейн, Сингапур, Ватикан, Сан-Марино).

Крупнейшие страны мира

Территория в млн. кв. км



*

Почивалова А.Н.

10 самых больших по площади

Название	Площадь, тыс. км ²	Площадь суши, тыс. км ²	Плотност ь населени я, чел/км ²	Длина сухопутн ых границ, км	Длина берегово й линии, км
Россия	17 075	16 867	8,6	20 577	37 653
Канада	9 971	9 221	3,4	8 893	243 791
Китай	9 598	9 326	135,3	22 143	14 500
США	9 519	9 159	30,1	12 248	19 924
Бразилия	8 547	8 457	20,4	14 691	7 491
Австралия	7 682	7 618	2,5	—	25 760
Индия	3 287	2 973	341,0	14 103	7 000
Аргентина	2 780	2 737	13,5	9 665	4 989
Казахстан	2 725	2 670	6,2	12 012	2 964*
Судан	2 506	2 376	14,8	7 687	853

Почивалова А.Н.

Название	Площадь, км²	Население, 2000 г., тыс. чел.	Плотность населения, чел/км²
Ватикан	0,44	0,9	2 045
Монако	2	32	15 847
Науру	21	12	564
Тувалу	26	11	417
Сан-Марино	60	27	449
Лихтенштейн	160	32	200
Маршалловы о-ва	181	68	376
Сент-Китс и Невис	269	39	108
Мальдивы	300	301	1 005
Гренада	340	89	264

*


Почивалова А.Н.

2. По численности населения:

- ✓ «Десятка» крупнейших – более 100 млн.
- ✓ Средние – менее 100 млн.
- ✓ Малые – менее 100 тыс.

«Десятка» крупнейших стран.

Население в млн. чел



- Китай
- Индия
- США
- Индонезия
- Бразилия
- Пакистан
- Россия
- Бангладеш
- Япония
- Нигерия

*

Почивалова А.Н.

Крупнейшие страны по численности населения

Страна	Население (тыс. чел.)	Часть света
Китай	1 273 111,3	Азия
Индия	1 029 991,1	Азия
США	278 058,9	Северная Америка
Индонезия	228 437,9	Азия
Бразилия	174 468,6	Южная Америка
<u>Российская Федерация</u>	145 470,2	Европа
Пакистан	144 616,6	Азия
Бангладеш	131 269,9	Азия
Япония	126 771,7	Азия

Особенности географическое положение стран

Приморские	Полуостровные	Островные и страны-архипелаги	Внутриконтинентальные
Мексика	Испания	Япония	Монголия
Панама	Индия	Шри-Ланка	Лаос
Венесуэла	Норвегия	Куба	Непал
Франция	Швеция	Индонезия	Ботсвана
Болгария	Италия	Ирландия	Замбия
Турция	Греция	Исландия	Чад
ЮАР	Сомали	Филиппины	Боливия

*

Типология по национальному составу.

- **Однонациональные**: в составе населения в значительной степени преобладают представители одной нации (Германия, Япония, Швеция)
- **Двунациональные**: Канада, Бельгия
- **Многонациональные**: проживают люди разных наций и народностей (Индия, США, Россия, Испания)

Форма правления

Республика

Парламентарная

Германия
Италия
Финляндия
Австралия
Индия

Президентская

США
Аргентина
Боливия
Кения
Гвинея

Конституционная

Япония
Дания
Швеция
Великобритания

Монархия

Абсолютная

ОАЭ
Катар
Бруней
Саудовская Аравия

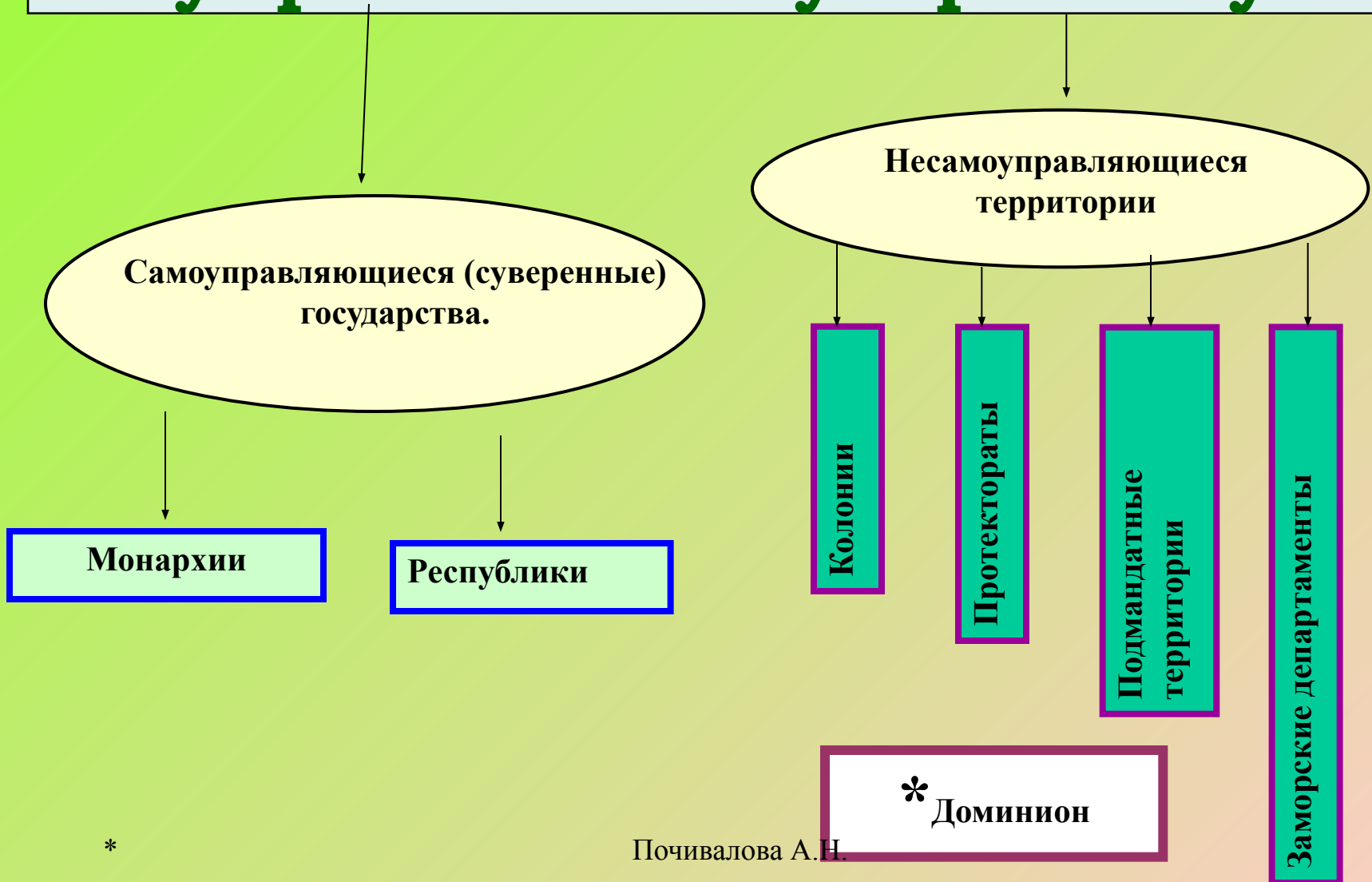
Теократическая

Ватикан

*

Почивалова А.Н.

Страны по государственному управлению и устройству.



*

Республики

Президентская

**Глава
правительства -
президент**

Парламентарная

**Глава
правительства –
премьер-
министр**

Монархия

Конституционная.

Власть монарха ограничена конституцией.

Реальная законодательная власть принадлежит парламенту, исполнительная - правительству. Монарх царствует, но не правит.

*

Абсолютная.

Власть монарха не ограничена. Правительство ответственно только перед монархом.

Теократическая.

Во главе государства духовное лицо, Папа Римский.



Формы административно-территориального устройства

Унитарная

Франция
Швеция
Украина
Эстония
Китай
Аргентина
Перу

Федеральная

Россия
США
Австрия
Австралия
Индия
Канада
Мексика

*

Почивалова А.Н.

Унитарное государство

- ✓ Территория страны не имеет в своем составе самоопределяющихся образований
- ✓ В стране единая конституция и система органов власти
- ✓ Административные единицы подчиняются непосредственно центральному правительству и обладают только исполнительной властью


Федеративное государство

- ✓ Территория страны имеет в своем составе самоуправляющиеся образования
- ✓ Федеративные единицы, наряду с едиными (федеративными), имеют собственную конституцию и органы власти: законодательные и исполнительные.

Типология стран по уровню социально-экономического развития

При таком делении учитывается

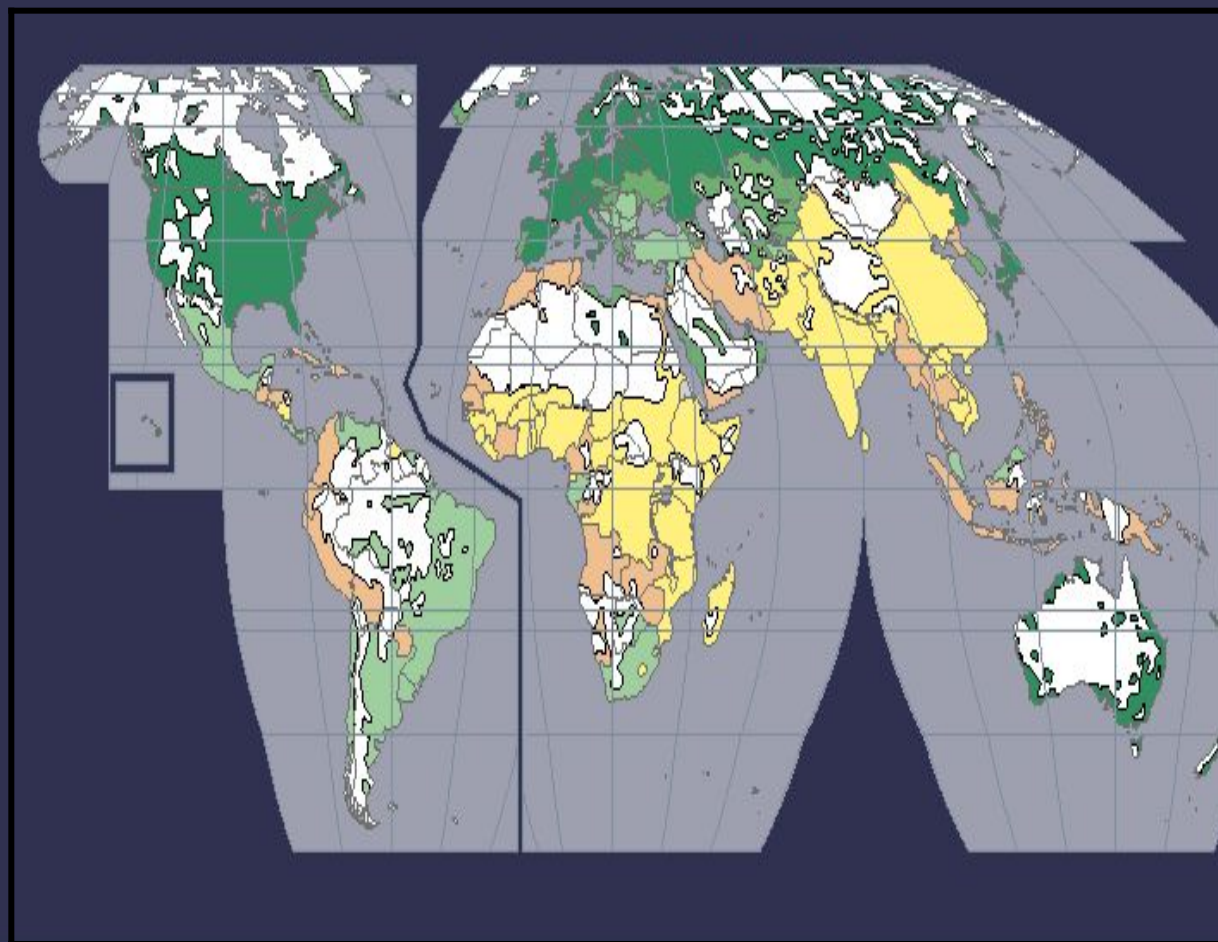
- ✓ совокупность экономических показателей,
- ✓ характеризующих масштабы, структуру и состояние экономики,
- ✓ уровень экономического развития,
- ✓ уровень жизни населения **ВВП** (валовой внутренний продукт) на душу населения- основной показатель.



*

Почивалова А.Н.

Показатель ВВП на душу



Легенда

ВВП в \$ на душу

	-более 10000
	5000-10000
	2000-5000
	500-2000
	ниже 500
	нет сведений или территория незаселена

Среднемировой-
5400 на душу.

Copyright © Rand McNally & Company or its licensors. All rights reserved. <http://www.randmcnally.com>

*

Почивалова А.Н.

Страны по ВВП

**Экономически развитые
страны**

**Приблизительно 60
стран, но они
неоднородны.**

Развивающиеся стран.

**Их называют странами
«третьего мира». Это
страны Азии, Африки и
Латинской Америки.**

Экономически развитые страны

Страны
«большой
семерки».

Экономическ
высокоразви-тые
страны Западной
Европы

Страны «пере-
селенческого
капитализма».

Страны с
переходной
экономикой.

США
Япония
Германия
Франция
Италия
Канада
Великобритан
ия

Австрия
Дания
Швейцария
Бельгия
Норвегия
Испания
Португалия
Нидерланды

Канада
Австралия
Новая
Зеландия
ЮАР
Израиль

Страны СНГ
Страны Восточной
Европы
Монголия
Китай

*

Почивалова А.Н.

Развивающиеся страны

«Ключевые»	Новые индустриальные (НИС)	Нефтеэкспортирующие	Отстающие в своем развитии	Наименее развитые
Лидеры «третьего мира» в экономике и политике	Уровень развития резко повысился за счет иностранных инвестиций	Формируют свой капитал за счет притока «нефтедолларов»	Отсталая экономика, ориентированная на экспорт сырья.	Преобладает потребительское с/х, плохо развита обрабатывающая промышленность
Индия Мексика Бразилия *	Юж. Корея Гонконг Сингапур Малайзия Таиланд	Саудовская Аравия Кувейт Катар ОАЭ Почивалова А.Н.	Колумбия Боливия Замбия Либерия Эквадор	Бангладеш Афганистан Йемен Мали Чад

Индекс человеческого развития (ИЧР).

- ✓ ВВП на душу населения.
- ✓ Продолжительность жизни.
- ✓ Уровень образования

Место государств по индексу человеческого развития (ИЧР).

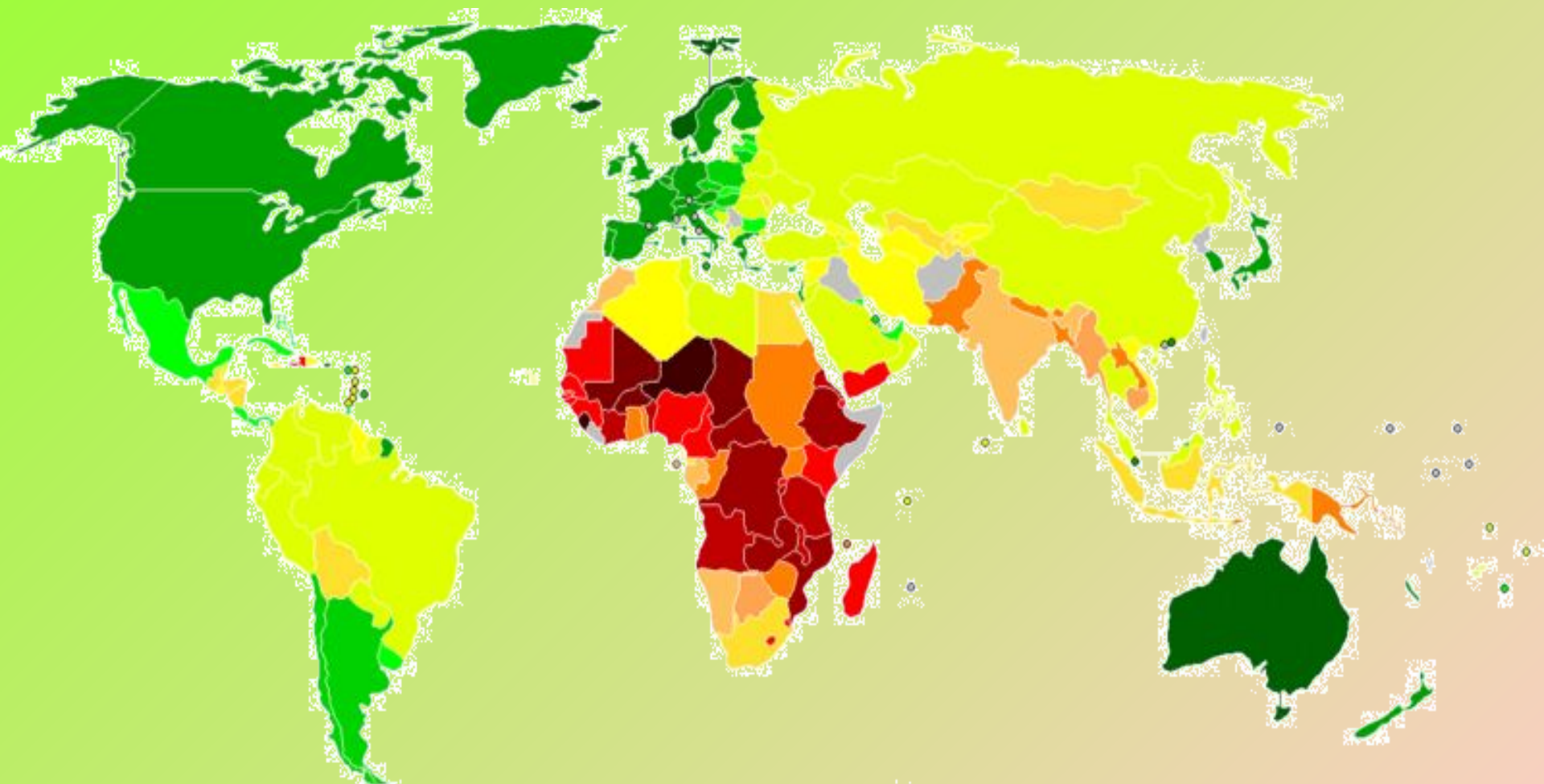
1994 г.	1998 г.	2002 г.
1. Канада	1. Канада	1. Норвегия
2. Швейцария	2. Норвегия	2. Швеция
3. Япония	3. США	3. Канада
4. Швеция	4. Япония	4. Бельгия
5. Норвегия	5. Бельгия	5. Австралия
6. Франция	6. Швеция	6. США
7. Австралия	7. Австралия	7. Исландия
8. США	8. Нидерланды	8. Нидерланды
9. Нидерланды	9. Исландия	9. Япония
10. Великобритания	10. Великобритания	10. Финляндия
34. Россия	71. Россия	60. Россия

*

Почивалова А.Н.

Россия заняла 62 место, Беларусь - 67, Украина - 78, Казахстан - 80, Армения - 83, Туркменистан - 97, Грузия - 100, Азербайджан - 101, Кыргызстан - 109, Узбекистан - 111, Таджикистан - 122 место. В пятерку государств **с самым высоким уровнем ИЧР вошли Норвегия, Исландия, Австралия, Люксембург и Канада.** В списке 57 развитых стран преобладают государства-участники и кандидаты в Евросоюз. В числе пяти государств с самым низким уровнем ИЧР вошли Чад, Мали, Буркина-Фасо, Сьерра-Леоне и Нигер. Для расчета индекса ИЧР эксперты ООН использовали три показателя: продолжительность и качество жизни населения, уровень грамотности взрослого населения и вовлеченность детей в образовательный процесс, уровень доходов населения и ВВП государства.

ИЧР 2004г.



Почивалова А.Н.
*



Политическая карта мира

Своеобразное зеркало эпохи.
Она находится в постоянном
развитии.