

*Какие объекты входят в
состав территории
государства?*

География

10 класс (профильная группа)

Учитель: Ключкина Елена Сергеевна

МОУ «СОШ № 5», г. Приозерск,

Ленинградская область

Тер

с

с

Он

с

Г

■

■

■

Т

■

с

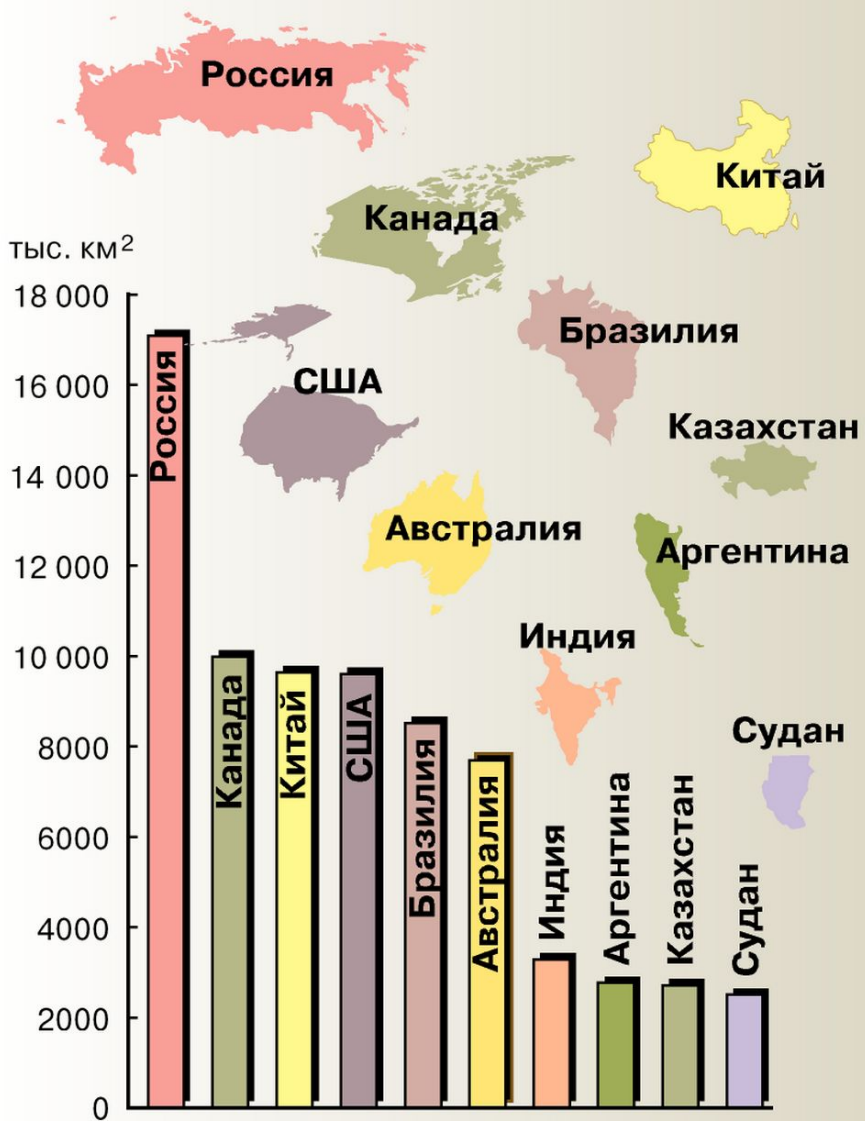
ГИХ



Факторы
отношения

развитие
омирование
ра.

- Размер
- Его гео
- очередн
- особенн
- положе
- наличи



в первую
);
ического

Где проходят государственные границы?

Государственные границы —

линии, проведенные на карте и на местности, и перпендикуляры, восстановленные от этих линий до границы земного пространства с Космосом и до центра Земли в глубь ее недр.

Тенденции, определяющие роль границ в международных экономических отношениях:

- укрепление барьерной функции границ;
- развитие контактной функции (т. е. превращение границ в зоны экономического сотрудничества).

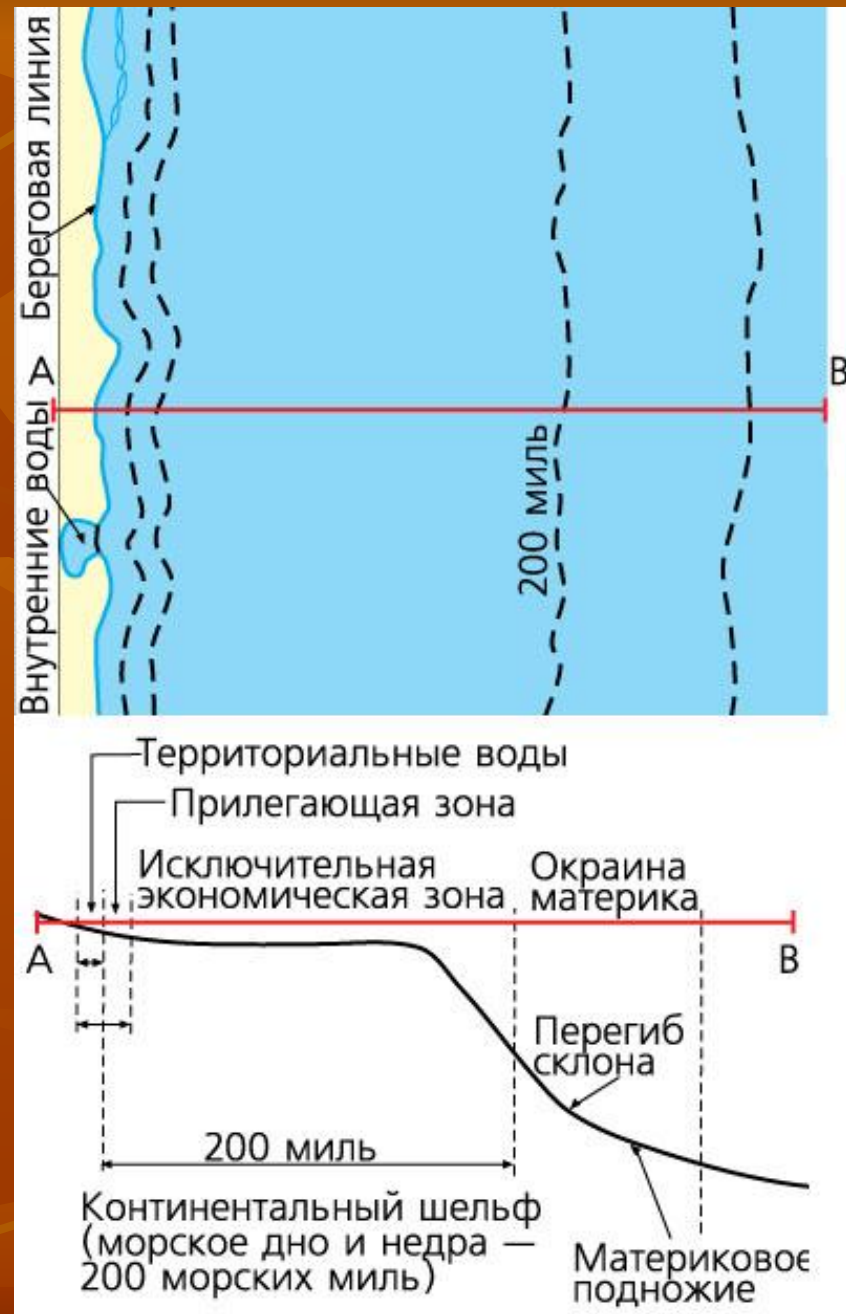
Сухопутные границы.

Устанавливаются в два этапа:

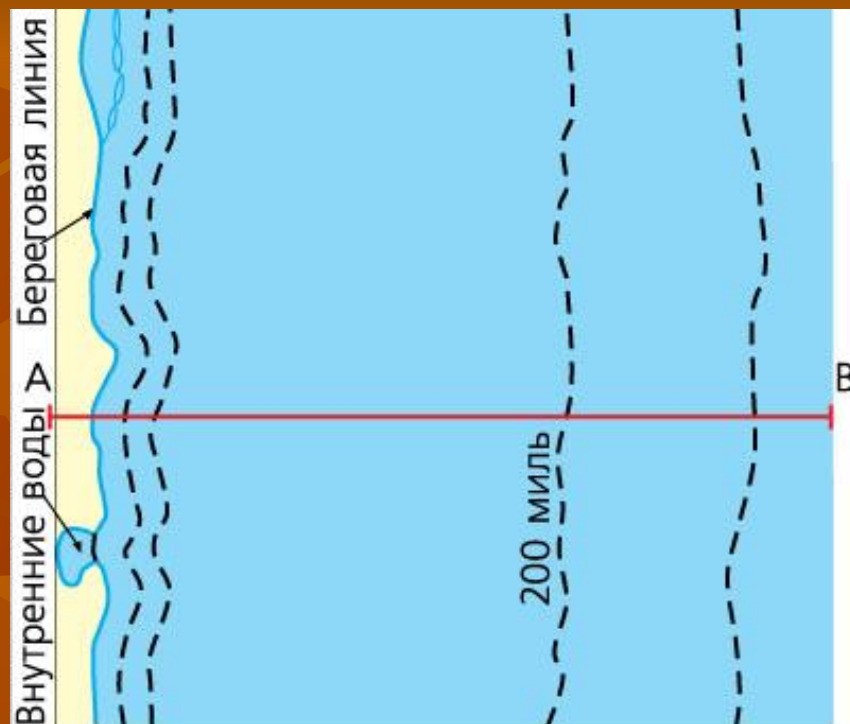
1. *Делимитация* (описание их в договоре и максимально точное обозначение на карте, прилагаемой к договору);
2. *Демаркация* (обозначение границ на местности и описание этого процесса в специальном протоколе).

Морские границы


- территориальные воды — суверенная территория государства протяженностью, согласно международным соглашениям, 12 миль.
- прилегающая зона — полоса шириной 12 миль.
- Таким образом, граница государства, в пределах которой осуществляется пограничный контроль за соблюдением таможенных и иммиграционных правил, находится на расстоянии 24 морских миль от прибрежной линии.



- над континентальным шельфом и материковым склоном расположены исключительная экономическая зона и исключительная зона рыболовства шириной 200 миль.



Континентальный шельф

 это морское дно и недра подводных районов за пределами территориального моря до внешней границы подводной окраины материка.

Внутренней границей континентального шельфа является внешняя граница территориального моря.

Континентальный шельф не может простираться более чем на 350 миль.

Острова и атоллы, принадлежащие другим государствам, могут иметь лишь 12-мильную полосу территориального моря и прилежащую зону, но не дают права на континентальный шельф.

Запасы нефти в континентальном шельфе — причина территориального спора между Колумбией и Венесуэлой



Главная причина спора между Колумбией и Венесуэлой — запасы нефти на континентальном шельфе и водном пространстве, прилегающем к гористым незаселенным островам Лос-Монхес.

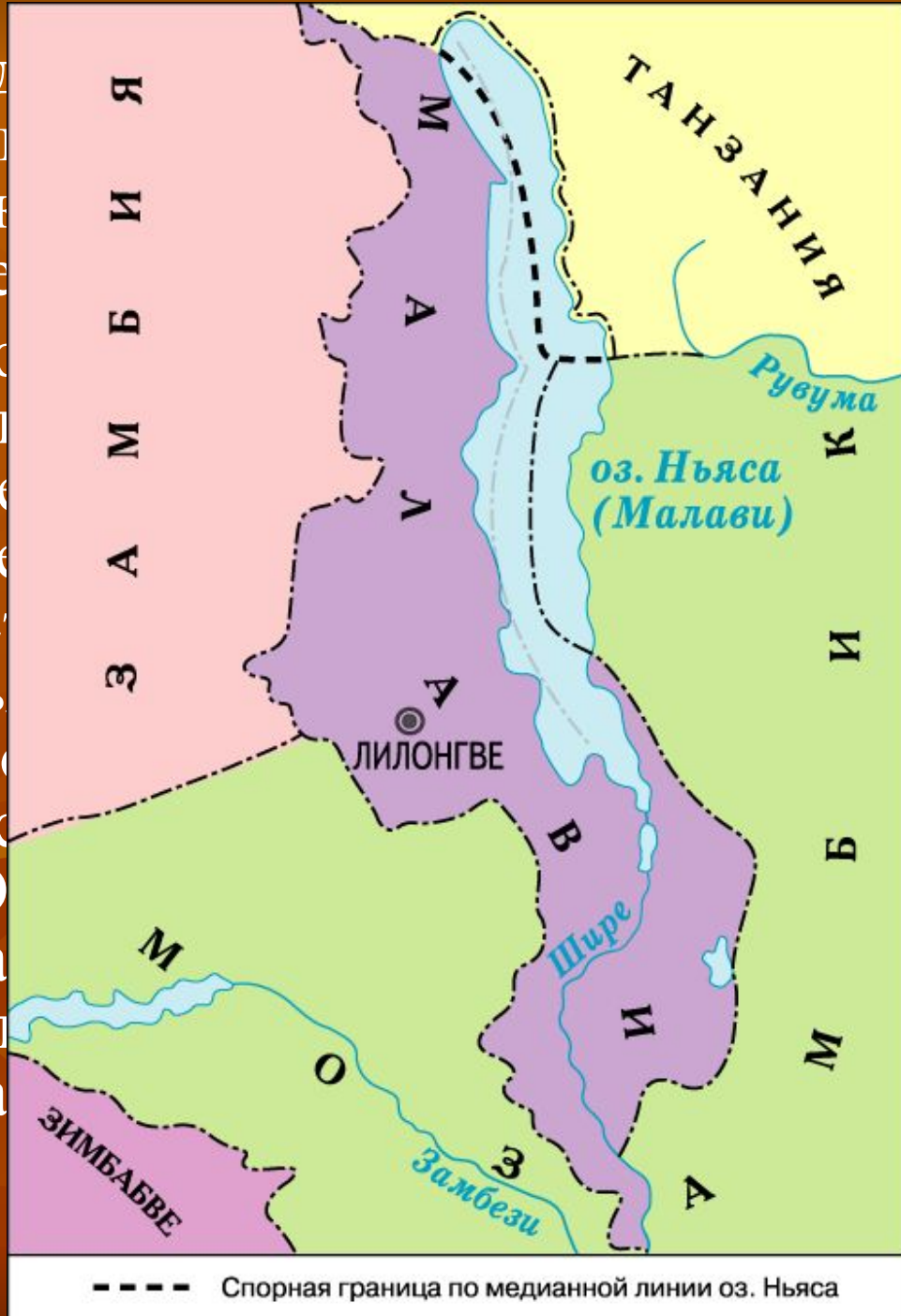
В 1944 г. Колумбия в одностороннем порядке объявила свой суверенитет над островами, а в 1952 г. Венесуэла их захватила.

В 1976 г. вопрос о государственной принадлежности островов и наличии (или отсутствии) у них континентального шельфа решал Международный суд. Он подтвердил, что острова принадлежат Венесуэле, но Колумбия имеет ограниченные права на разработку нефти в Венесуэльском заливе. Решение Суда вызвало недовольство обеих сторон и не привело к окончательному разрешению конфликта.



*Территориальные
коридоры,
обеспечивающие
выход к морю и
судоходным
рекам*

Часть госуд
естествен
озерам (в
середине
Существую
установл
Германи
принадле
государс
озера Нь
медианно
фактичес
Ньяса. О
междуна
проходит
настаива



--- Спорная граница по медианной линии оз. Ньяса

по
бтам, рекам,
ской

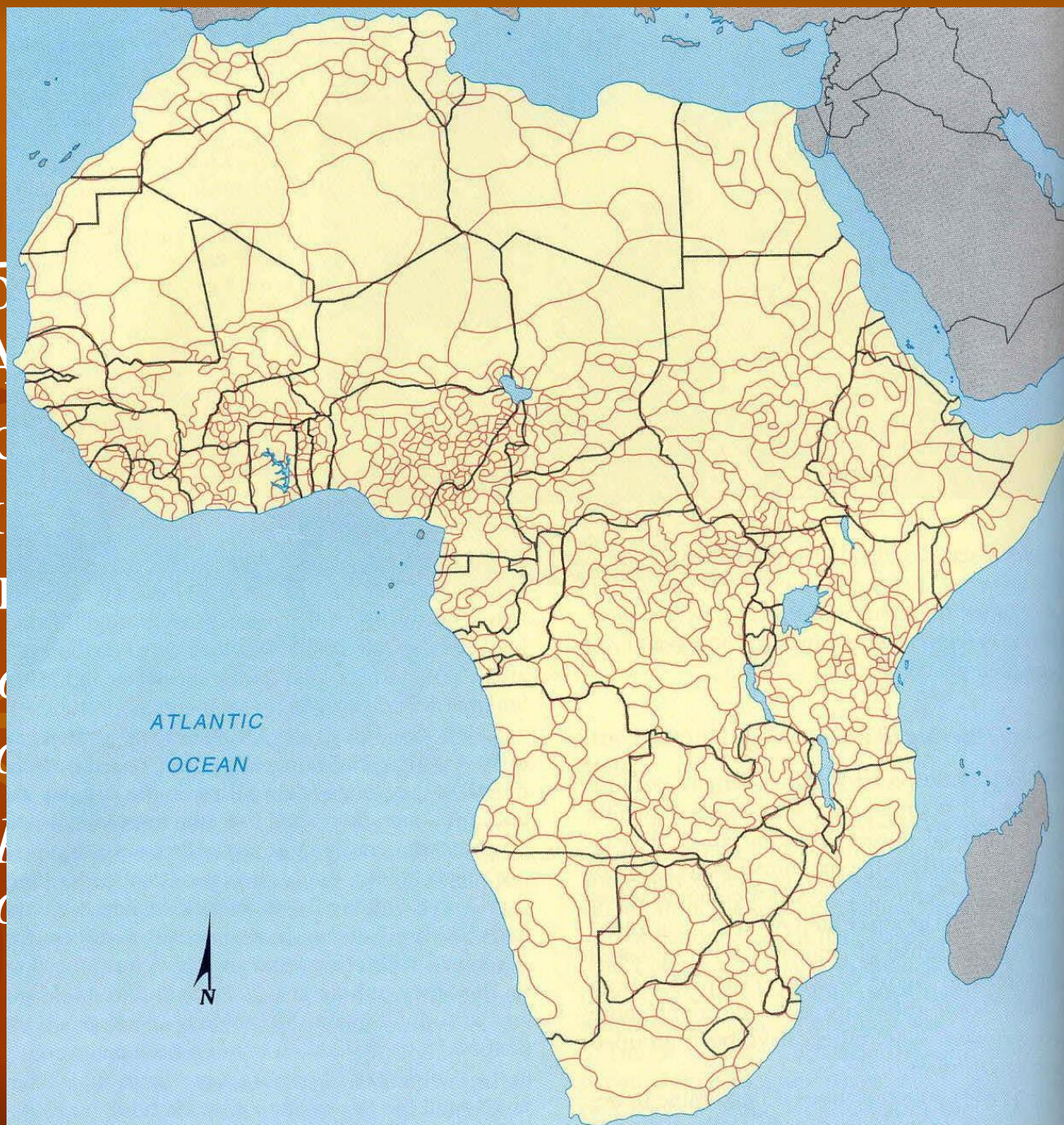
й и Малави,
жду

М
енных
обережью
атем по

к озеру

а
и

Особ
в А
соо
бы
но
Госу
пр
ме
пр



рела
ена в
ереса