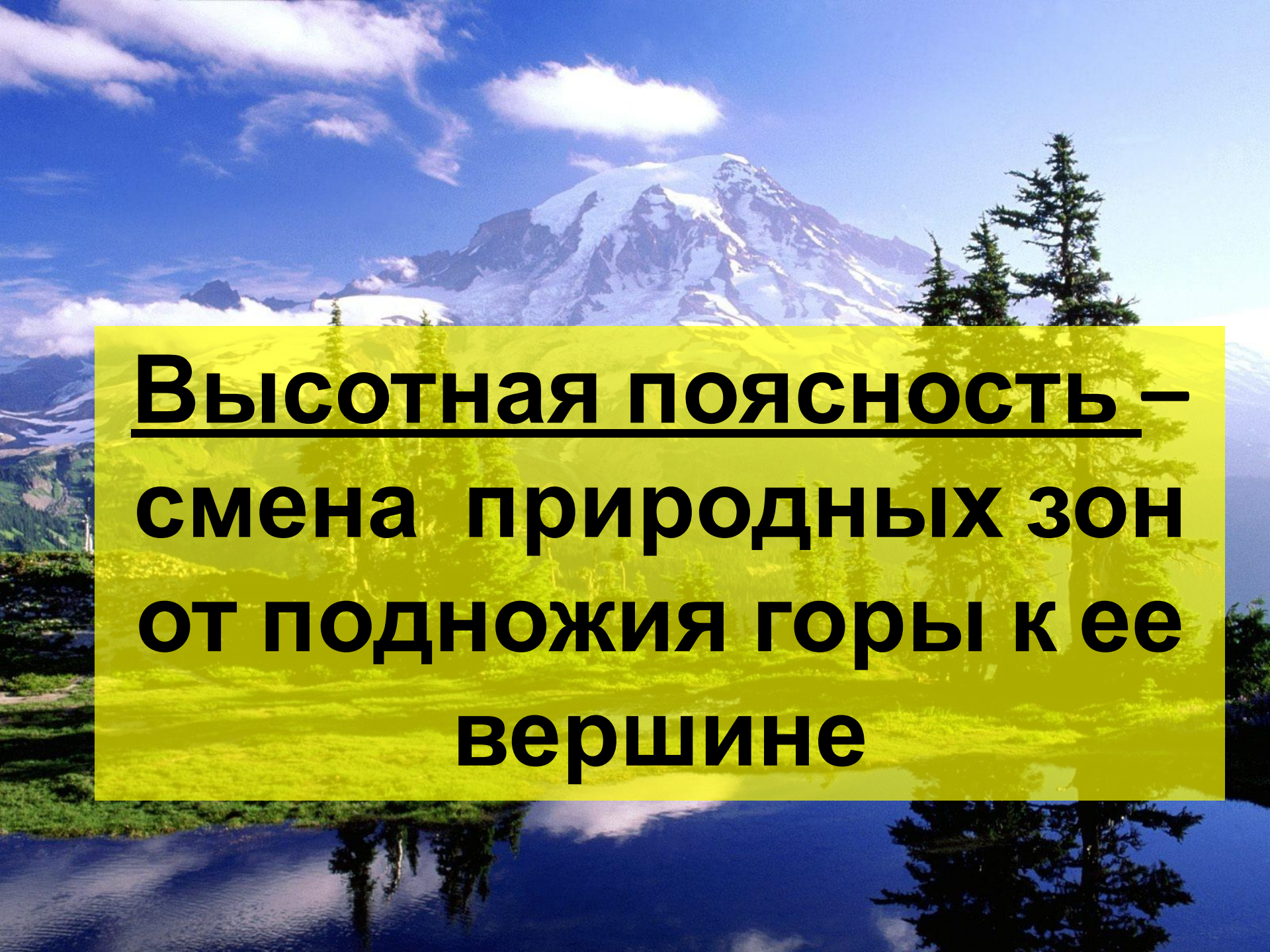




ВЫСОТНАЯ ПОЯСНОСТЬ



**Высотная поясность –
смена природных зон
от подножия горы к ее
вершине**

Высотная поясность (на примере Кавказа)



Закономерность расположения природных зон в горах.

- Чем выше горы, тем больше набор природных зон (*многоэтажность*).
- Чем ближе к экватору, тем разнообразнее природные комплексы в горах.
- Смена природных зон в горах схожа со сменой природных зон на равнине, с юга на север.
- Смена природных зон на северных и южных склонах отличаются. Снеговая линия на северных склонах начинается на меньшей высоте.
- Первая природная зона у подножья та, в которой находятся горы.


Северный Кавказ



- ель, пихта
- сосна
- дуб
- бук
- каштан

- сухие степи и полупустыни
- лесостепи
- горно-лесной пояс
- субальпийские луга
- альпийские луга
- снега и ледники

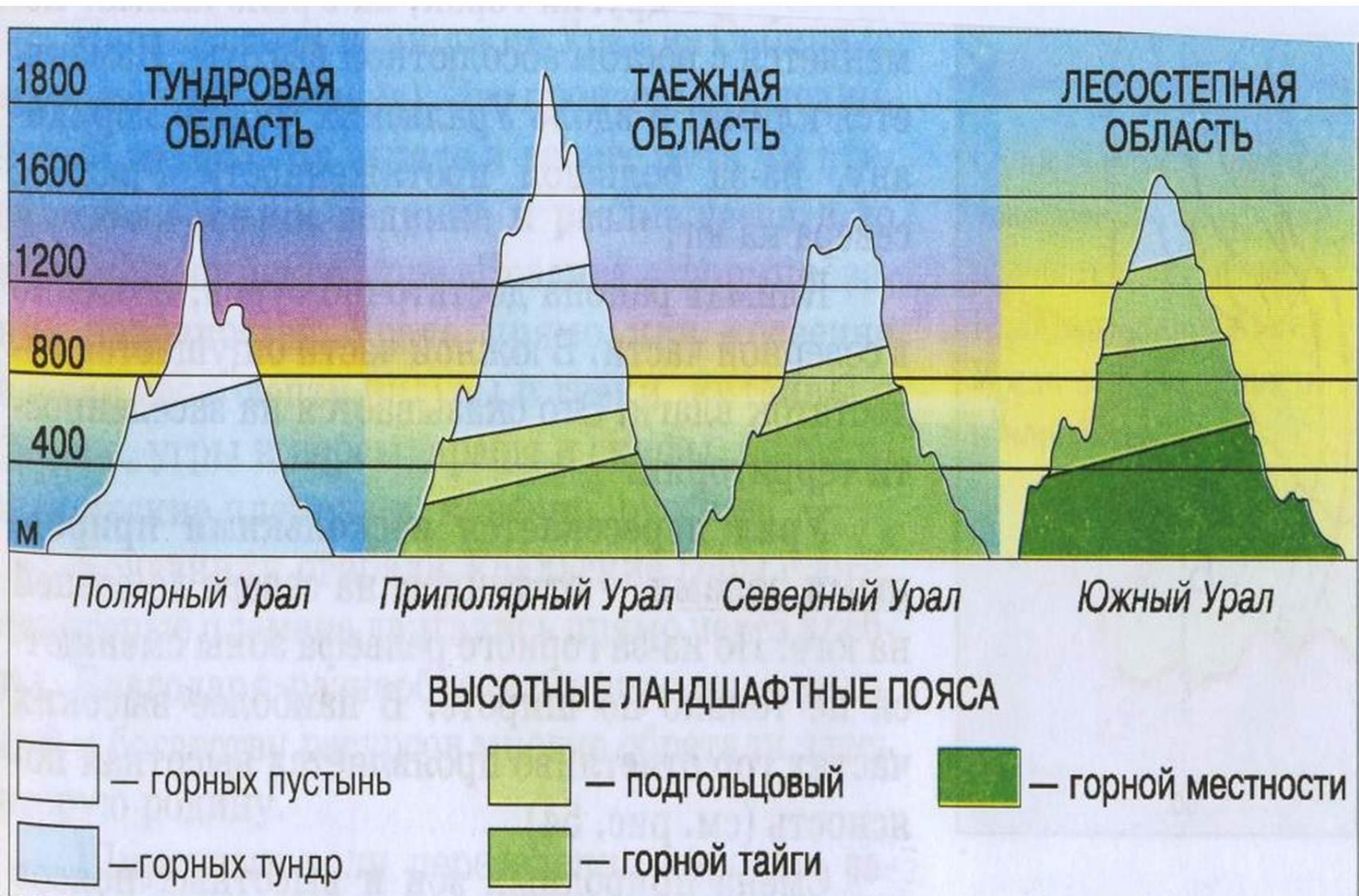
Высотная поясность в горах Кавказа

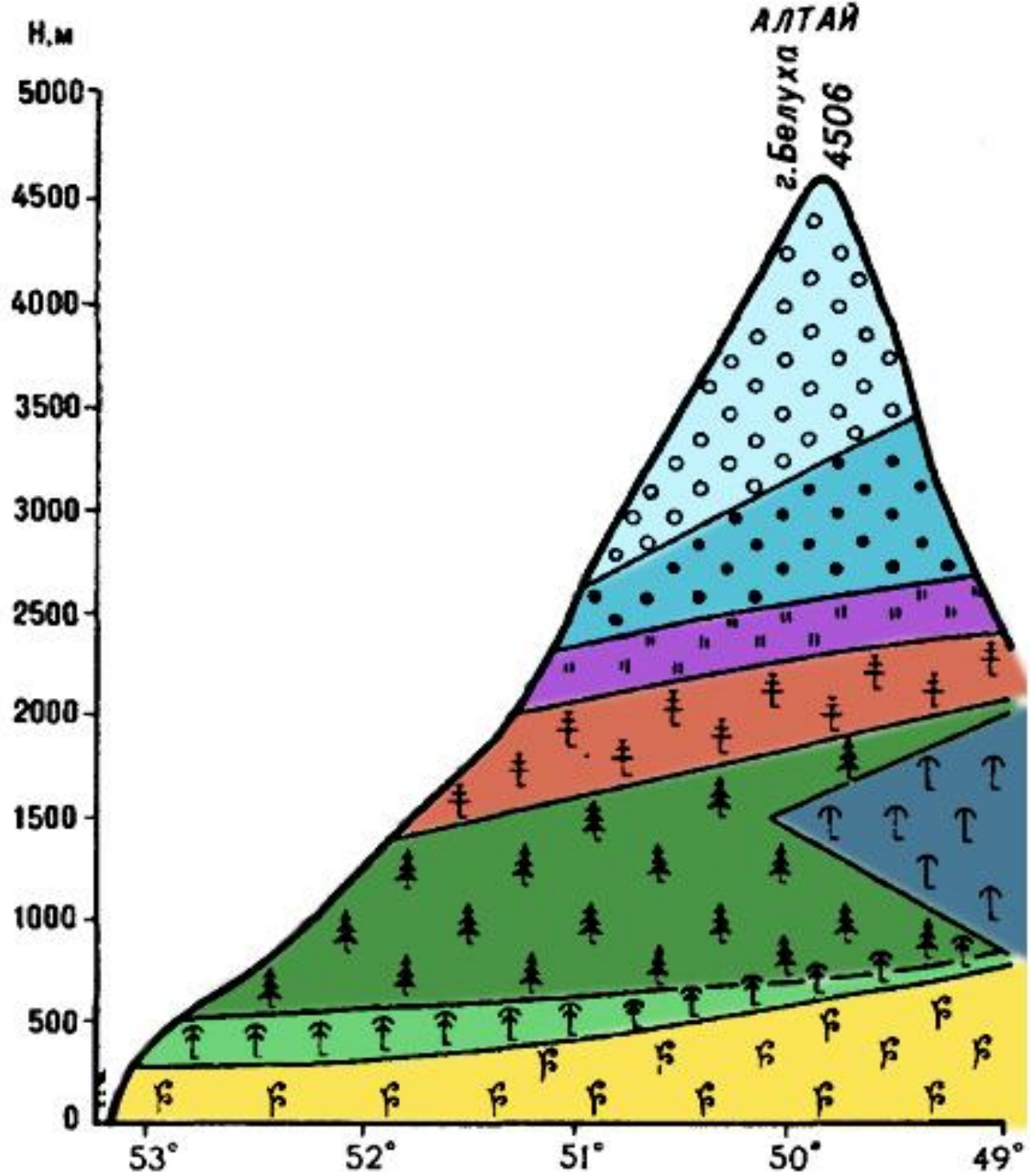


Северный склон (при взгляде с севера)

- | | | | | | |
|---|---|---|------------------------------------|---|--|
|  | Зона нивальных ландшафтов |  | Пояс шибляка |  | Пояс широколиственных лесов (дуб, граб, каштан и т.д.) |
|  | Альпийский пояс |  | Пояс хвойно-широколиственных лесов |  | Пояс темнохвойных лесов |
|  | Субальпийский пояс |  | Пояс буковых лесов |  | Пояс сухих степей и аридного редколесья |
|  | Пояс субальпийского криволесья и редколесья |  | Зона горно-степных ландшафтов |  | Зона полупустынных ландшафтов |
|  | Пояс сосновых лесов |  | Зона ландшафтов луговых степей | | |

Высотная поясность Урала





Высотная поясность Алтай

-  Пояс нивально-гольцовый
-  Пояс горных тундр
-  " " " " " " " " " " " "
-  Подпояс высокогорных кедровых лесов
-  Южный сектор лиственных лесов
-  Подпояс среднегорной черневой тайги
-  Подпояс низкогорных сосново-лиственных, березово-осиновых лесов
-  Пояс предгорной степи и полупустынь



В каких горах поясов больше и почему?



**П. 32, подготовить сообщение про
особо охраняемые природные
территории России**