



**ИНТЕЛЛЕКТУАЛЬНАЯ ИГРА
"ЗНАТОКИ ГЕОГРАФИИ".**

Цель:

Повышение эффективности учебно-воспитательного процесса, повышение заинтересованности и активизации деятельности учеников к предмету "География".

Задачи:

- 1.Расширить кругозор учащихся;
- 2.Формировать у учащихся интерес к предмету;
- 3.Формировать умения работать в команде, умение выслушивать собеседника, вести дискуссию, принимать самостоятельно решения в различных ситуациях.


Первый раунд –
“Разм”





Какой полуостров на севере нашей страны сам говорит о своей величине?

Ямал.



Какие два моря в Росси противоположны по географическому положению, температуре воды и названию?

Чёрное и Белое.



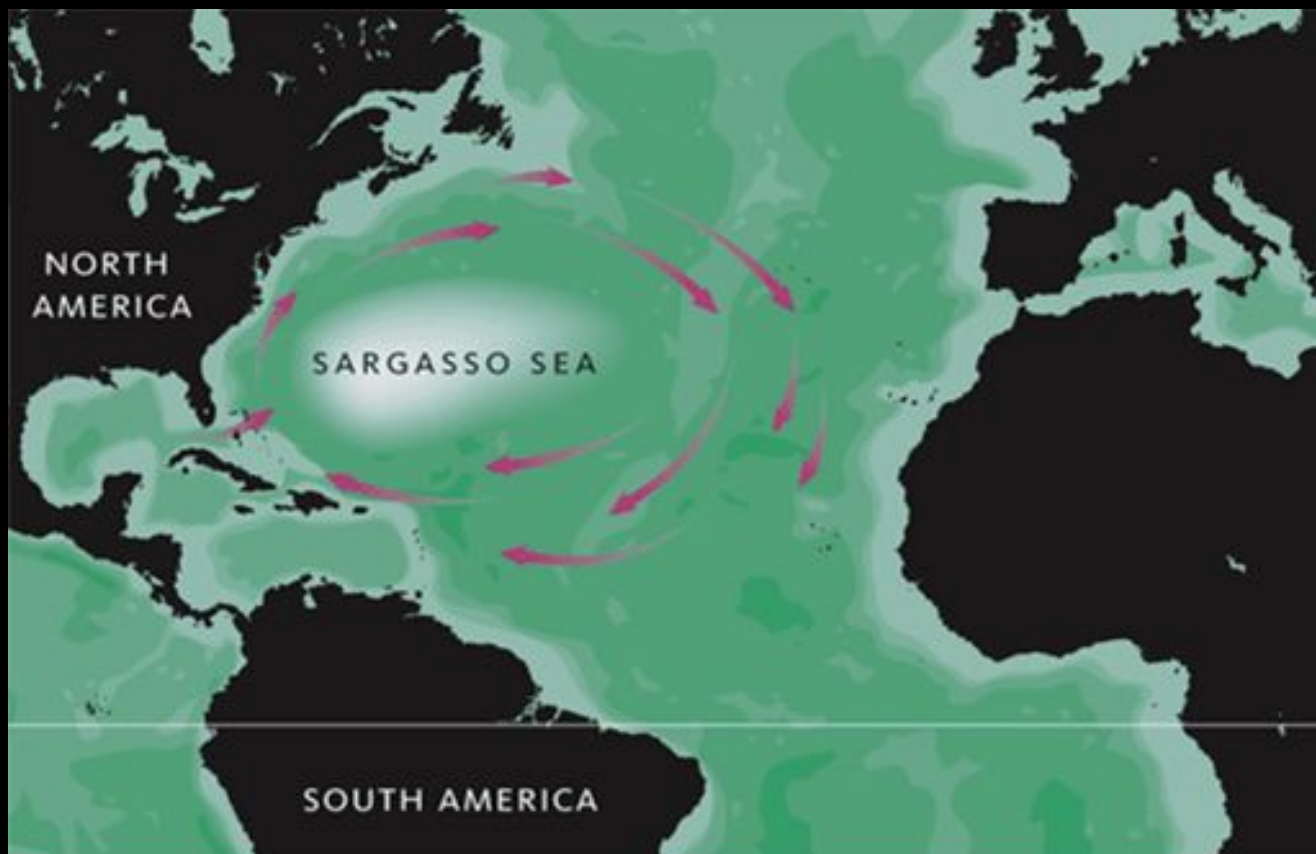
В какое озеро нашей страны впадает 336 рек, а вытекает только одна?

Байкал




На каком из материков нет ни одной реки?

Антарктида



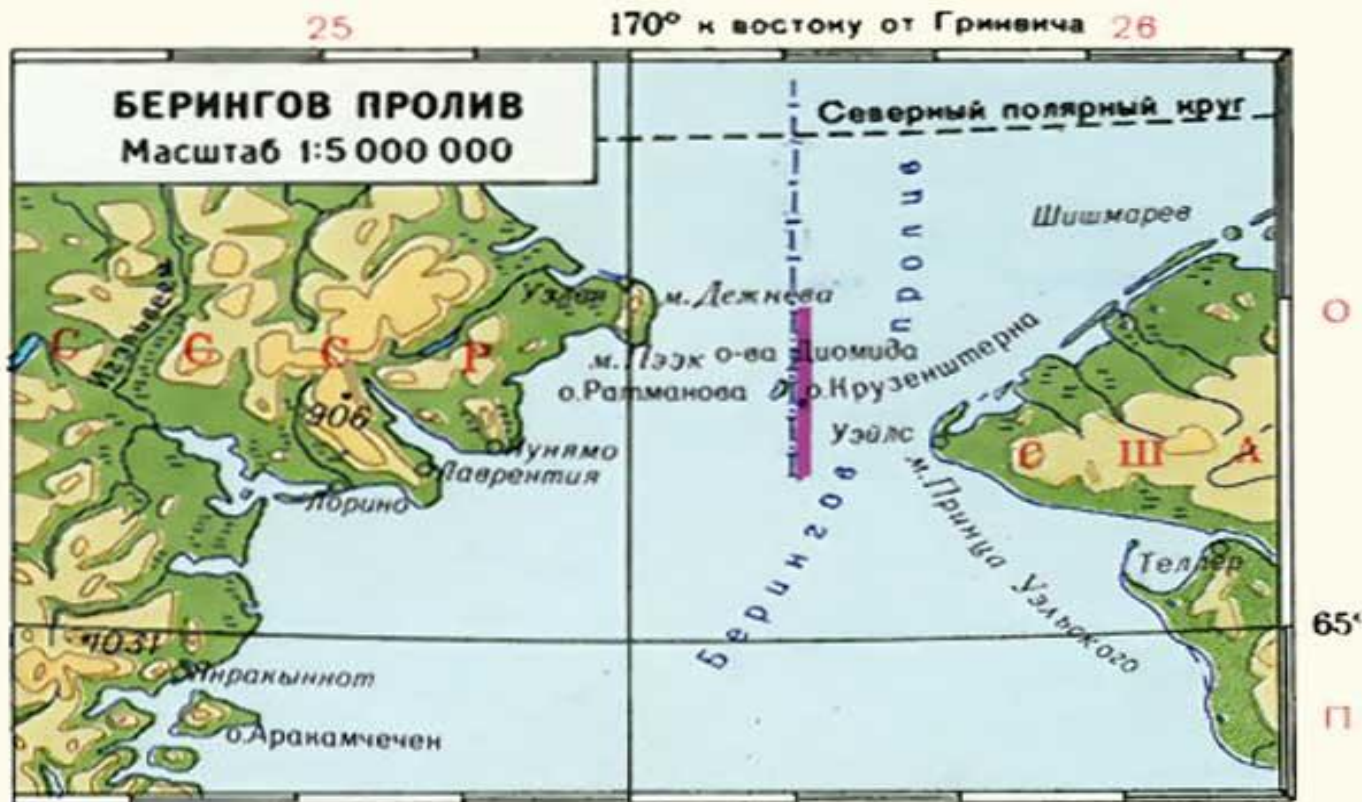
Мы часто говорим "безбрежное море". А есть ли действительно море без берегов?

В Атлантическом океане Саргассово море.



Я сам - вода, по воде и плаваю.

Лёд.



Какой пролив разделяет два моря, два океана, два материка, два полуострова и две страны?

Берингов



В каком состоянии воды в природе больше всего?

В жидком



Река, к которой всё время стремился доктор Айболит?

Лимпопо.



Почему пресная вода в природе не иссякает?

Круговорот воды.



В каком море не утонет даже не умеющий плавать человек?

В Мёртвом море-озере.



Назовите самые длинные в мире коралловые острова.

Большой Барьерный риф у берегов Австралии.



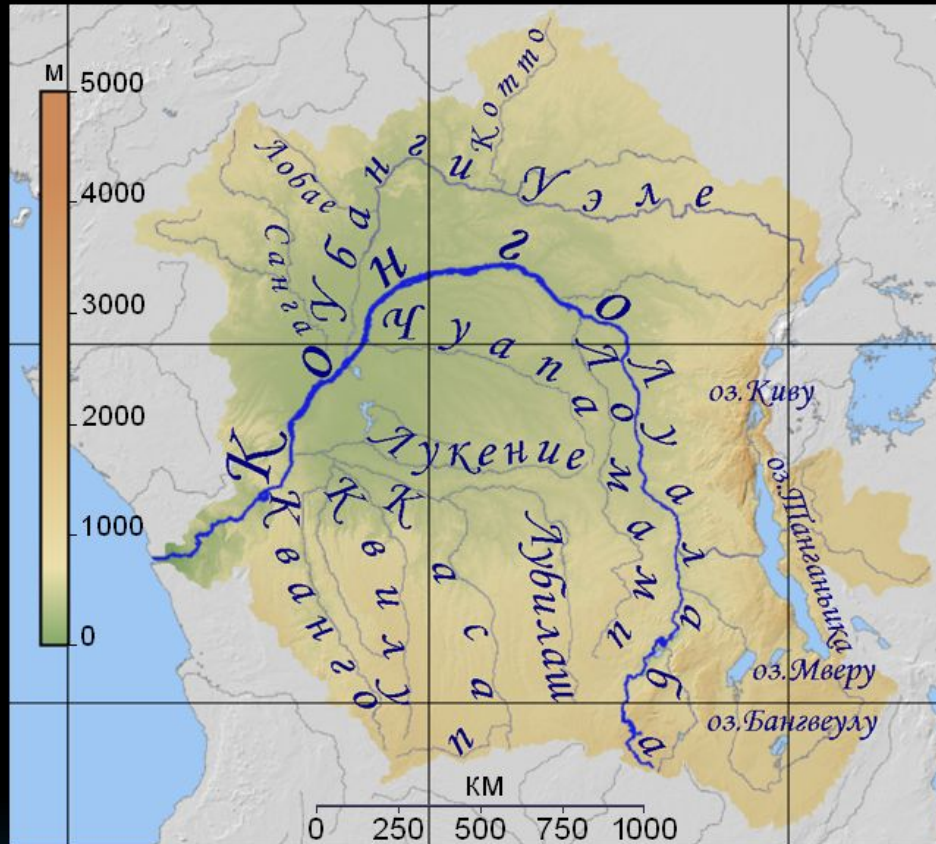
Какое море на западе нашей страны в древности называлось "Янтарным" за обилие в нём янтаря?

Балтийское



Какой из океанов не омывает Россию?

Индийский



Какая река дважды пересекает экватор?

Конго.



Устье какой великой реки находится точно на экваторе?

Амазонка

Второй раунд называется – “Географические координаты.”



Определите объекты по географическим координатам:

- 1) 64° с.ш. 13° з.д. —
- 2) 79° ю.ш. 169° в.д. —
- 3) 50° ю.ш. 70° в.д. —
- 4) 19° с.ш. 98° з.д. —
- 5) 19° с.ш. 155° з.д. —

Определите географические координаты объектов:


- 1) г. Килиманджаро –
- 2) г. Нью-Йорк –
- 3) Южный полюс –
- 4) влк. Котопахи (Южная Америка) –
- 5) г. Аконкагуа –

Третий раунд нашей игры
называется
“Измерительные
грубомеры”




Определите прибор и его
назначение:

Термометр



Определите прибор и его
назначение:

Сейсмограф



Определите прибор и его
назначение:

Эхолот



Определите прибор и его назначение:

Компас



Определите прибор и его
назначение:

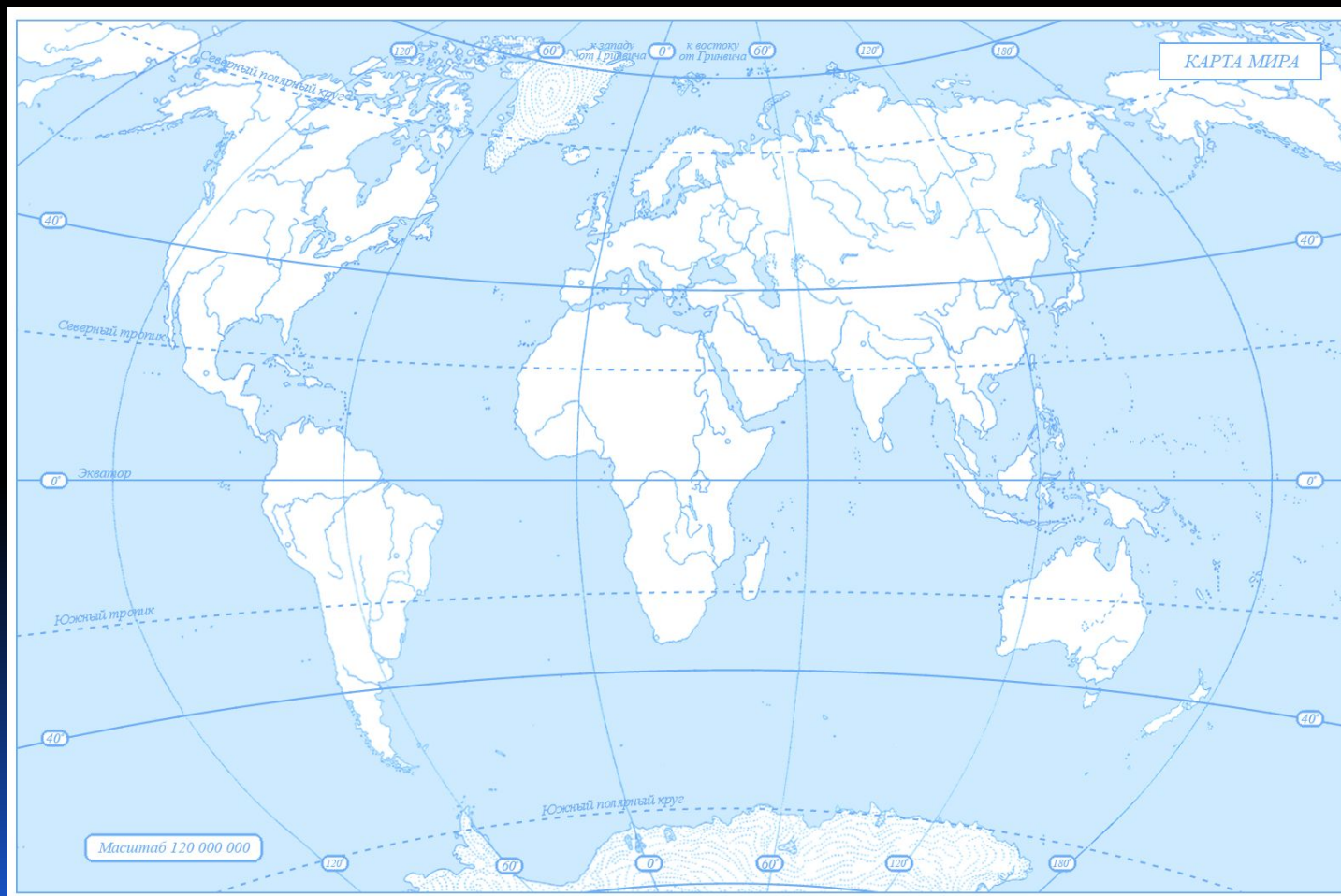
Нивелир



Четвертый раунд – “Географическая математика”.

- Начертите прямоугольник 15 км на 30 км в масштабе в 1 : 500 000
- Высота холма 19 м. Северный склон крутой, южный пологий. Изобразите холм горизонталями. Горизонтали проведены через 3 м.

Пятый раунд – “Контурная карта”.



Определите географический объект по контуру.

1.



2.



3.



4.



5.



6.




Шестой раунд - «Угадай материк»



- 1 команда. Этот материк – один из маленьких материков. Все точки этого материка имеют южную широту и восточную долготу. Западная часть его – равнины и пустыни. На востоке – невысокие горы, которые протянулись по всему побережью. Этот материк омывается морями двух океанов. Первыми жителями из Европы стали заключенные английских тюрем. Обитатели материка отличаются от обитателей других материков. Здесь обитают нелетающие птицы и много различных сумчатых животных.
- (Австралия)
- 2 команда.
- Материк омывается морями трех океанов. Все точки этого материка имеют западную долготу и северную широту. Открыт этот материк был путешественником, который плыл в Индию. Но он умер, не зная, что был не в Индии, а совершил открытие нового материка. Местных обитателей материка стали называть после этого индейцами. Они имеют красноватый цвет кожи. Этот материк - родина картофеля, кукурузы, томатов и фасоли.
- (Северная Америка)



АВСТРАЛИЯ





СЕВЕРНАЯ АМЕРИКА



Седьмой раунд - «Весёлые стихи»

- Каждый с детства твёрдо знает:
Ангара в Байкал впадает.
- *(Не впадает, а вытекает)*
- Знает каждый капитан:
Волга - это океан.
- *(Не океан, а река)*
- Шесть океанов на планете.
Согласны все же с этим дети?
- *(Шесть материков, а не океанов, океанов - четыре)*
- Слышу подсказку я с места дружка,
Что Эверест - большая река.
- *(Не река, а гора)*

Ресурсы:

- <https://ru.wikipedia.org/wiki/Лимпопо#/media/File:Limpopo.jpg>
- https://yandex.ru/images/search?text=Полуостров%20ямал&img_url
- https://ru.wikipedia.org/wiki/Чёрное_море#/media/File:Tursiops_truncatus_01.jpg
- https://ru.wikipedia.org/wiki/Белое_море#/media/
- https://ru.wikipedia.org/wiki/Байкал#/media/File:Baikal.Zmeinaya_buhta.JPG
- <https://ru.wikipedia.org/wiki/Лёд#/media/File:IceBlockNearJoekullsarlon.jpg>
- https://ru.wikipedia.org/wiki/Круговорот_воды_в_природе#/media/File:Круговоротводы.png
- https://ru.wikipedia.org/wiki/Мёртвое_море#/media/File:Dead_Sea_by_David_Shankbone.jpg
- <https://yandex.ru/images/search?text=Большой%20Барьерный%>
- <https://yandex.ru/images/search?text=балтийское%20море%20янтарь>
- https://ru.wikipedia.org/wiki/Индийский_океан#/media/File:Sunrise_Dar_es_Salaam_Beach.jpg
- https://yandex.ru/images/search?text=Амазонка&img_url
- https://ru.wikipedia.org/wiki/Сагассово_море#/media/File:Sargasso.png
- https://yandex.ru/images/search?img_url=https%3A%2F%2Fstatic.leroymerlin.ua
- https://upload.wikimedia.org/wikipedia/commons/o/of/Kinematics_seismograph.jpg
- https://yandex.ru/images/search?text=эхолот%20википедия&img_url
- https://yandex.ru/images/search?p=6&text=Компас&img_url=https%3A%2F%2Fcdn.hipwallpaper.com
-