

Малые города Омской области.

Презентация учителя географии

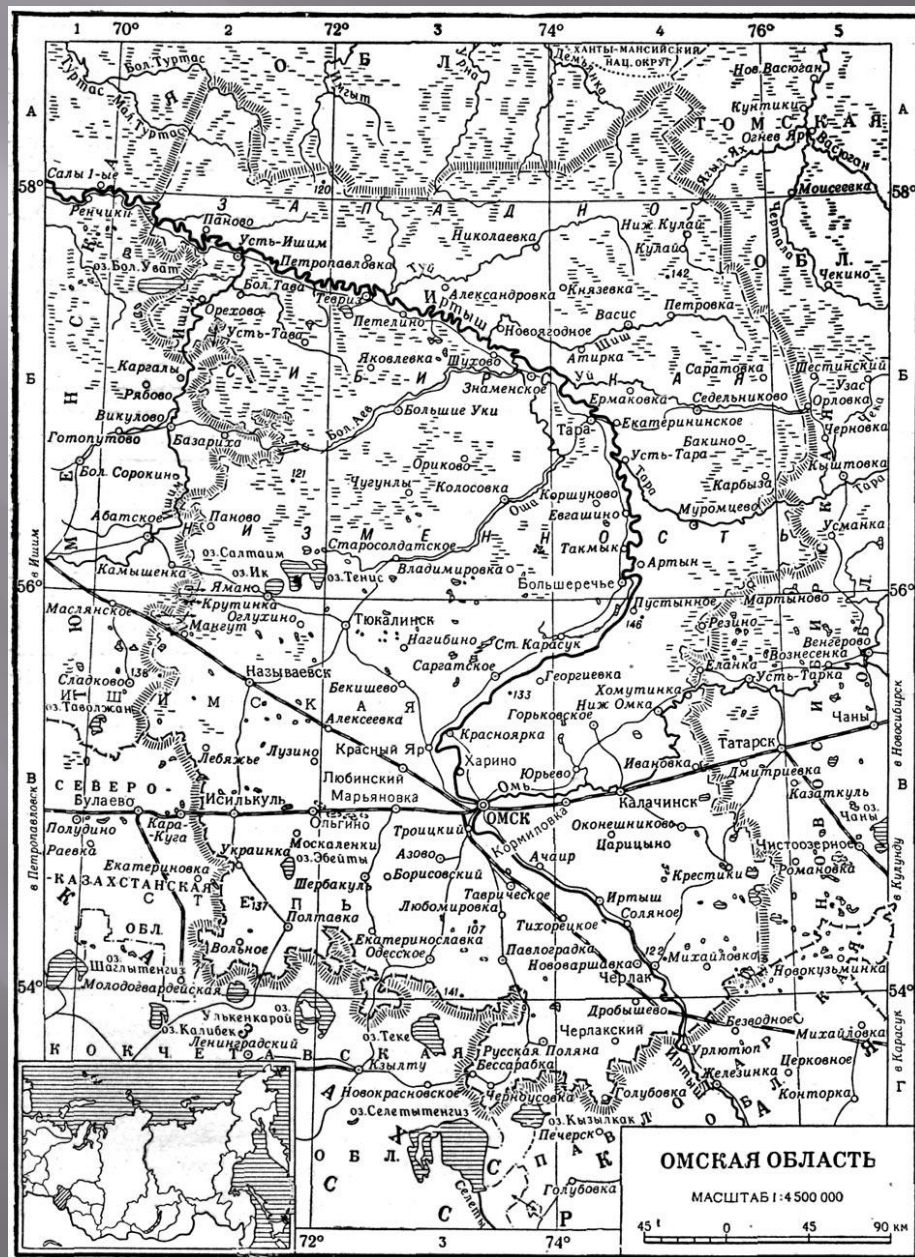
ГОУ ВСОШ № 3

Н. П. Янулявичус

Введение:

Жизнь каждого человека связана с территорией, на которой он родился или проживает. В связи с этим в системе образования важное значение приобретают знания по природе, истории, культуре и экономике родного края. Любовь к родине начинается с любви к окружающей человека в повседневной жизни среде.

Омская область расположена на юге одной из величайших равнин земного шара- Западно-Сибирской. В нашей области живут и трудятся около двух миллионов человек. За период, прошедший со времени освоения края и строительства здесь первых городов, люди изучили природу Омского Прииртышья, научились использовать природные ресурсы. Построили дороги, заводы, фабрики.



Положение Омской области на карте России.





Л.К.Полежаев, губернатор Омской области

ГЕОГРАФИЧЕСКИЙ ЦЕНТР
ОМСКОЙ ОБЛАСТИ
КООРДИНАТЫ:
56° 02' СЕВЕРНОЙ ШИРОТЫ
73° 20' ВОСТОЧНОЙ ДЛГОТЫ

Географический центр Омской области

**Населённые пункты с количеством жителей выше 7 тысяч чел.
по состоянию на 1 января 2011 года**

Омск	1142,8	Любинский	10,7
Тара	26,9	Кормиловка	10,3
Исилькуль	26,4	Лузино	10,0
Калачинск	23,9	Москаленки	9,9
Таврическое	13,2	Саргатское	8,4
Называевск	12,8	Марьяновка	8,2
Тюкалинск	12,1	Крутинка	7,8
Большеречье	12,1	Тевриз	7,3
Черлак	12,0	Щербакуль	7,2
Муромцево	11,0	Полтавка	7,0

В современных границах Омская область
была сформирована 7 декабря 1934 г.

И в настоящее время состоит из 32 административных районов:

1. Азовский немецкий национальный район
2. Большереченский район
3. Большеуковский район
4. Горьковский район
5. Знаменский район
6. Исилькульский район
7. Калачинский район
8. Колосовский район
9. Кормиловский район
10. Крутинский район
11. Любинский район
12. Марьяновский район
13. Москаленский район
14. Муромцевский район
15. Называевский район
16. Нижнеомский район
17. Нововаршавский район
18. Одесский район
19. Оконешниковский район
20. Омский район
21. Павлоградский район
22. Полтавский район
23. Русско-Полянский район
24. Саргатский район
25. Седельниковский район
26. Таврический район
27. Тарский район
28. Тевризский район
29. Тюкалинский район
30. Усть-Ишимский район
31. Черлакский район
32. Шербакульский район

Города Омской области

Омск

Тара

Исилькуль

Калачинск

Тюкалинск

Называевск

Флаг г. Омска

Представляет собой прямоугольное полотнище из трех разновеликих полос: правой и левой красного цвета- символ храбрости, мужества и красоты- и средней полосы белого цвета, символизирующей чистоту, а также бескрайность снежных сибирских просторов. В центральной части флага размещена вертикальная извилистая полоса синего цвета, символизирующая Реку Иртыш.



Герб г. Омска



Золотой крест- символ христианских добродетелей: веры, справедливости, милосердия. Горизонтальная часть креста символизирует Транссибирскую магистраль. По вертикальной части креста проходит волнистый лазоревый столб, символизирующий реку Иртыш и связь севера с югом водным путем. Расположенная в центре креста червлёная с пятью бастиями крепость с золотой аркой в середине- это контур первой Омской крепости, основанной в 1716 г., и Тарские городские ворота, возведенные как оборонительное сооружение. В четырех углах геральдического щита на белом фоне в шахматном порядке расположены 32 малые зеленые пирамиды- по кол-ву районов в области, они одновременно символизируют растительность, нефтяные и газовые месторождения. Щит обрамлен дубовым венком с вплетенной Александровской лентой и увенчан золотой древнерусской царской короной- символом Государственной власти.

TAPA

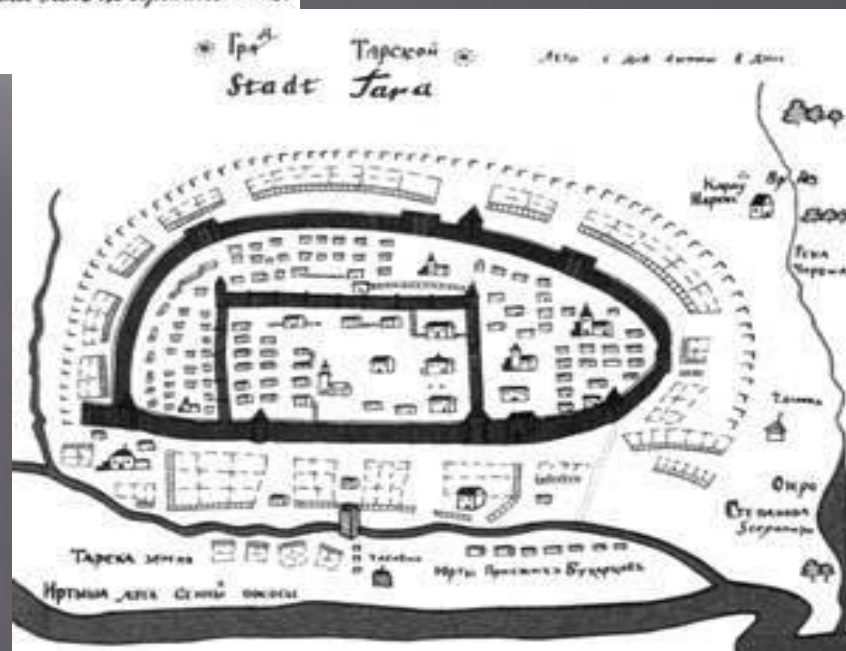
Городу Таре более 410 лет. С языка манси Тара переводится как «сырое место», а тюркское слово «тар» означает «узкий». В 1593 г. Было принято решение о строительстве на Иртыше нового русского города.

Город поставили на берегу речки Аркарки, назвав, однако, его «по реке Таре... как сначала положено было заложить город». К осени 1594 г. Основные крепостные сооружения Тары были возведены. В 1782 г. Таре присвоен статус города. В 1785 г. – пожалован герб.

Город расположен на левом берегу Иртыша, в 302 км от Омска. Тара является третьим по величине городом области после Омска и Исилькуля. Население- 26,9 тыс. чел. (2005).



План города Тары начала 19 в



Град Тарский. Из «Чертежной книги Сибири» С.Ремезова, 1701 г.



Фрагмент реконструированной
крепостной стены

Герб г.Тары.



Герб Тары утвержден *17 марта 1785 года* вместе с другими гербами Тобольского наместничества.

Обозначение герба:

В верхней части щита герб Тобольский. В нижней, в зеленом поле, серебряный горноста́й, в знак изобильности и особой доброты горностаев в оном округе.

Спасский кафедральный собор




Заложена Спасская церковь в 1753 г. и окончательно обустроена в 1776 г. Строилась она из крупноразмерного кирпича местного производства. Церковь двухэтажная. Первый этаж - зимняя отапливаемая церковь, второй - холодная летняя церковь. Характерный признак архитектуры сибирского барокко - контрастно убывающее храмовое венчание. Купол Спасской церкви увенчан восьмигранной вытянутой главой с луковичным завершением. Как свидетельствуют архивы, церковь внутри была благолепно украшена, в ней были иконы древнего византийского письма. В 1938 г. церковь была закрыта, а здание передано управлению культуры. До 1990 г. в ней размещался Дом культуры с большим танцевальным залом, потом была спортивная школа. В 1980-х гг. в бывшей церкви открыли краеведческий музей. В 1990-х гг. храм передали епархии и он зажил новой приходской жизнью, став кафедральным собором.

Самсоновский мост



За Тарой у села Самсоново через Иртыш в июле 2004 г. построен великолепный автодорожный мост. Трудно переоценить значение этого моста- с его вводом получит дальнейшее развитие вся опорная сеть дорог Омской области.



Вид сверху на г.Тара

Регион	Омская область
Район	Тарский район
Подчинение	«Областное»
Основан	1594
Город	1782
Население, тыс. чел.	26,9(2005)
Координаты	<u>56°54' с. ш. 74°22' в. д.</u>

ИСИЛЬКУЛЬ

Исилькуль- административный центр
Исилькульского района.

Расположен на Ишимской равнине, в 145 км. от
Омска, на Транссибирской магистрали.

Численность населения 27,4 тыс. человек.

Город возник как поселок при ж/д станции
Исилькуль. Название станция получила по озеру
Исилькуль(казах. «гнилое озеро.»).

В 1945 г. поселку присвоен статус города.

Регион	Омская область
Район	Исилькульский район
Подчинение	«Областное»
Основан	1895
Город	1945
Население, тыс. чел	26,4(2005)
Координаты	<u>54°54' с. ш. 71° 16' в. д.</u>

КАЛАЧИНСК

Калачинск — город (с 1952) в России, административный центр Калачинского района Омской области.

Население 23,9 тыс. чел. (2005).

Город расположен на левом берегу реки Омь (приток Иртыша), в 80 км от Омска. Город Калачинск является восточным экономическим центром Омской области.

История. Упоминается в переписи 1795 как деревня Калачики, основанная при озере Калачики. Первично название озера, представляющее собой метафору, обусловленную его формой. На 1795 в Калачиках было 14 дворов и 130 жителей. С 1830 село, заселялось переселенцами из европейских губерний России. В 1838 близ Калачинска был проложен Сибирский тракт, в 1895 — Транссибирская железнодорожная магистраль. В конце XIX века входил в Куликовскую волость Тюкалинского уезда Тобольской губернии. С 1919 — уездный город Калачинск. С 1952 — город районного подчинения. С 1963 — город областного подчинения. Город Калачинск является восточным экономическим центром Омской области. Город Калачинск посетил Президент Российской Федерации Владимир Владимирович Путин во время поездки по России.

ТЮКАЛИНСК

Тюкалинск — город (с 1823) в России, административный центр Тюкалинского района Омской области.

Население- 12,1 тыс. чел. (2005).

Город расположен на реке Тюкалка, в 134 км от Омска

История.

До 1823 Тюкалинск назывался **Тюкалинская слобода**, в 1823 получил статус города, в 1838 утратил его, в 1878 вновь стал городом.

В XVIII—XIX веках Тюкалинск находился на Сибирско-Московском тракте, многие жители занимались ямщиной и извозом, после проведения Транссибирской железнодорожной магистрали Тюкалинск утратил транспортное и торговое значение.

В конце XIX века Тюкалинск был центром Тюкалинского уезда Тобольской губернии.

Герб г. Тюкалинска.



Герб Тюкалинска утверждён 27 сентября 1989 года.

Обозначение герба:

"В червленом поле раскрытая серебряная книга в окружении золотой шестерни, сопровождаемая вверху золотым колосом и обремененная внизу золотой лентой с червленым названием города. В зеленой оконечности серебряный киргизский надмогильный памятник".

**Весы
плечевые.**

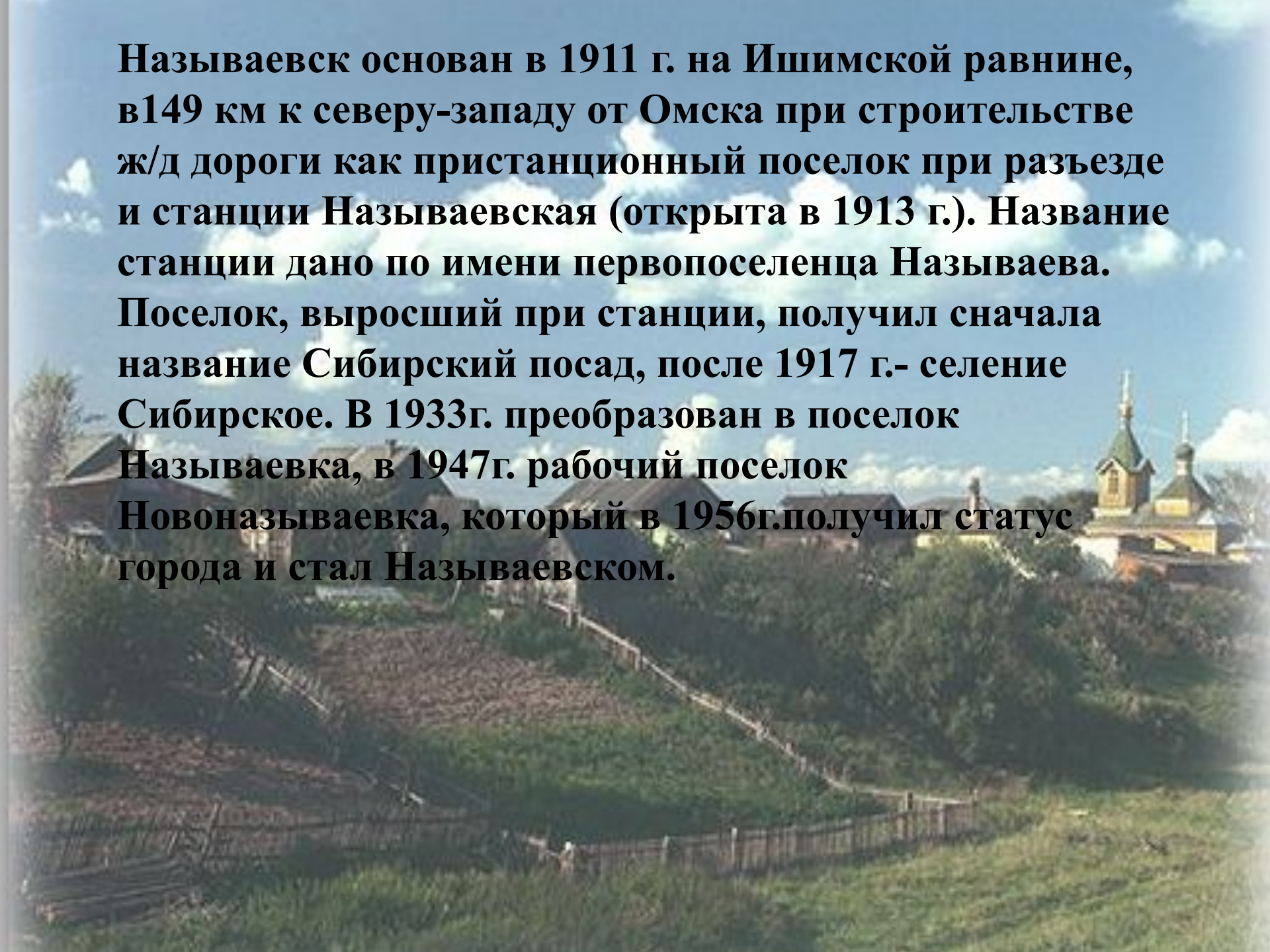
19 век

Историко- краеведческий музей является
достопримечательностью г. Тюкалинска



НАЗЫВАЕВСК

Называевск основан в 1911 г. на Ишимской равнине, в 149 км к северу-западу от Омска при строительстве ж/д дороги как пристанционный поселок при разъезде и станции Называевская (открыта в 1913 г.). Название станции дано по имени первопоселенца Называева. Поселок, выросший при станции, получил сначала название Сибирский посад, после 1917 г.- селение Сибирское. В 1933г. преобразован в поселок Называевка, в 1947г. рабочий поселок Ново Называевка, который в 1956г. получил статус города и стал Называевском.



Регион	Омская область
Район	Называевский район
Подчинение	«областное»
Основан	1910
Город	1956
Население, тыс. чел	12,8(2005)
Координаты	<u>56°34' с. ш. 71°21' в. д.</u>



Церковь Спасская

Часовня в Называевске



Экономика

- ❖ Маслодельный завод
- ❖ Мясокомбинат
- ❖ Птицефабрика
- ❖ Кожевенный завод
- ❖ Трикотажная фабрика