

Презентация на тему: Ростовская область

История Ростовской
области

Географическое
положение

Административная карта Ростовской
области

Герб Ростовской
области

Флаг Ростовской
области

Природа, растения и животные Ростовской
области

Промышленность Ростовской
области

Достопримечательности Ростовской
области

Алины Алексеевой.
МБОУ СОШ №8 г.

9 А

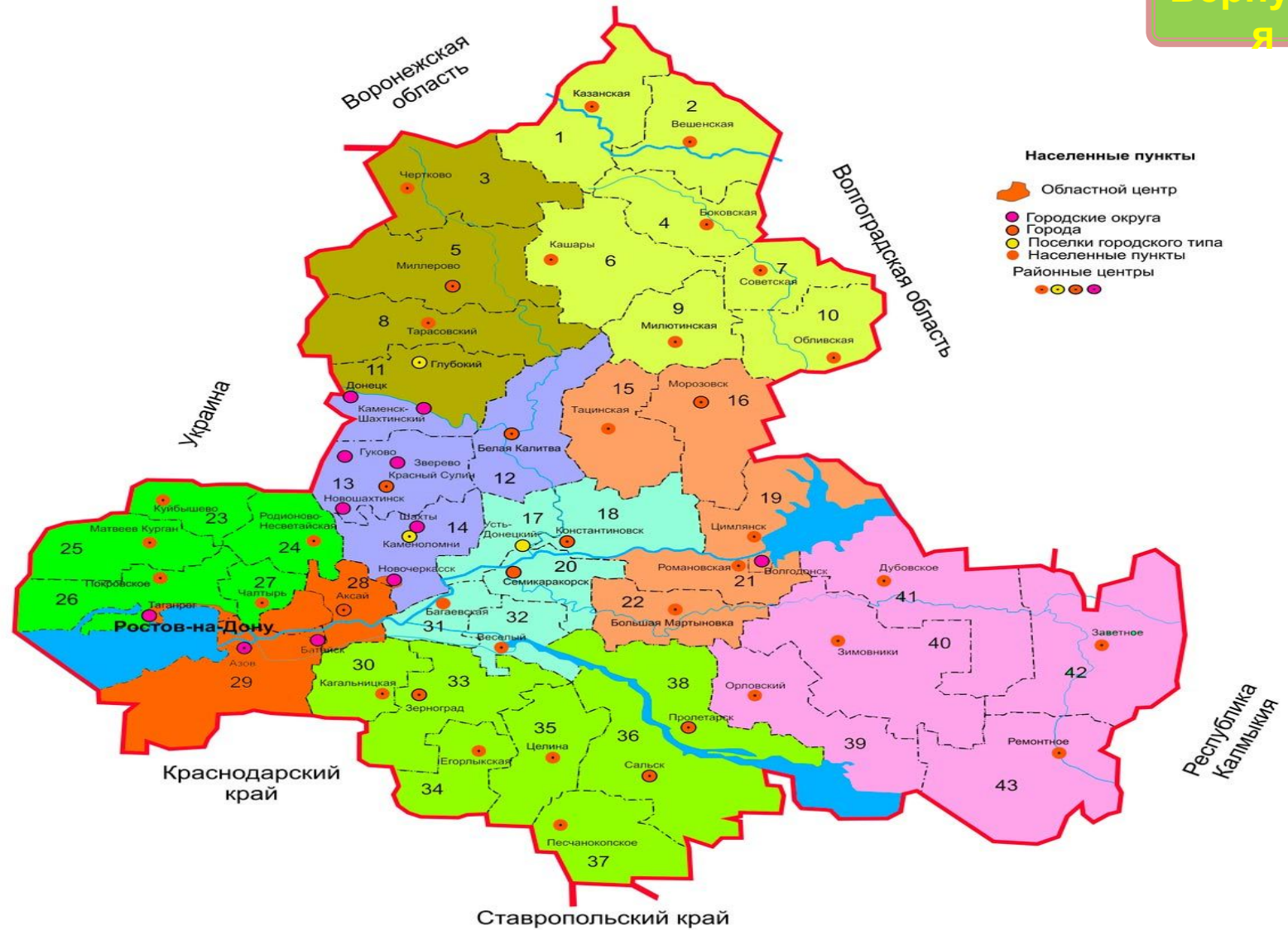
Географическое положение Ростовской области

Ростовская область – южный регион РФ. Вместе с республиками Калмыкия и Адыгея, Краснодарским краем, Волгоградской и Астраханской областями образуют Южный автономный округ. Ее размеры достаточно впечатляющие. Если сравнивать площадь с европейскими государствами, то необходимо объединить три страны (Нидерланды, Данию и Бельгию) для того, чтобы получить такие же цифры. Тем, кто захочет воспользоваться картой, полезно знать координаты Ростовской области: между $50^{\circ}14'$ и $45^{\circ}51'$ северной широты и $38^{\circ}14'$ и $44^{\circ}20'$ восточной долготы. Ростовская область расположена на Восточно-Европейской равнине в южной ее части. Немного захватывает район Северо-Кавказского региона. Эта местность находится в речном бассейне Нижнего Дона. Максимальные высоты рельефа варьируются на отметке 250 м над уровнем моря. В основном вся местность представлена равнинами, только с севера немного захватывается Среднерусская возвышенность, а на западе – восточная территория Донецкого кряжа. А также на юго-востоке области можно увидеть возвышенности Сальско-Маньчской гряды.



Краснодарский край

Республика
Калмыкия



Районы Ростовской области

- | | | | | | |
|---------------------------------------|--|--|---|------------------------------------|--|
| Северный внутриобластной район | Западный (Донбасский) внутриобластной район | Восточный внутриобластной район | Юго-Западный (Приазовский) внутриобластной район | Южный внутриобластной район | Юго-Восточный внутриобластной район |
| 1 Верхнедонской | 11 Каменский | 15 Тагинский | 23 Куйбышевский | 32 Веселовский | 38 Пролетарский |
| 2 Шолоховский | 12 Белокалитвенский | 16 Морозовский | 24 Родионово-Несветайский | 33 зерноградский | 39 Орловский |
| 3 Чертовский | 13 Красносулинский | 17 Усть-Донецкий | 25 Матвеево-Курганский | 34 Егорлыкский | 40 Зимовниковский |
| 4 Боковский | 14 Октябрьский | 18 Константиновский | 26 Неклиновский | 35 Целинский | 41 Дубовский |
| 5 Миллеровский | | 19 Цимлянский | 27 Мясниковский | 36 Сальский | 42 Заветинский |
| 6 Кашарский | | 20 Семикаракорский | 28 Аксайский | 37 Песчанокопский | 43 Ремонтненский |
| 7 Советский | | 21 Волгодонской | 29 Азовский | | |
| 8 Тарасовский | | 22 Мартыновский | 30 Кагальницкий | | |
| 9 Милютинский | | | 31 Багаевский | | |
| 10 Обливский | | | | | |

Природа Ростовской области.

Ростовской области принадлежит обширная территория, покрытая преимущественно степями. Область имеет пресные водоемы и выход к морю. Большая часть территорий занята под сельское хозяйство, однако в некоторых местах можно встретить нетронутую природу. Флора и фауна здесь отличаются разнообразием и представлены множеством видов. Государство стремится сохранить здешнюю естественную природу, создавая природоохранные зоны и улучшая экологическую ситуацию в области.



Растительный
мир



Животный мир

Вернуться
я

Растительный мир

Вся Ростовская область принадлежит к степной зоне, подавляющее большинство степей распаханы и используются в сельском хозяйстве. Естественная растительность степей сохранилась лишь в лесах, на склонах и на охраняемых природных участках. Так, достаточно крупный степной массив расположен на территории «Ростовского» заповедника.

Интенсивное сельское хозяйство привело к широкому распространению растений антропогенно-трансформированного экотипа. Ростовской области характерен засушливый континентальный климат, что подходит далеко не для всех растений. Широко распространены здесь такие засухостойкие растения, как ковыль, овсяница, мятлик и типчак. Также произрастают волосенцы, пырей и мятлик луговичный. В целом можно охарактеризовать флору области, как разнообразную, ведь здесь представлено более 1700 видов растений, 140 видов мхов, 190 видов лишайников и т.д. Наибольшим богатством растительного мира обладает северо-запад области, где произрастают 1200 видов растений. На юго-востоке флора более скудная, здесь можно встретить 780 видов растений.

Степные растения составляют большую часть флоры области, леса занимают лишь 3, 8% от всей территории. Такое явление, как лесодефицит, является здесь ярко выраженным. Имеющиеся леса расположены неравномерно, большая часть их сконцентрирована на севере. При этом естественный лес занимает лишь 30%, а остальные 70% - это искусственные лесные массивы, посаженные человеком. Основными естественными породами области являются сосна и дуб.

Фотографии

Животный мир

Животный мир отличается разнообразием. Наибольшее распространение здесь получили членистоногие (различные насекомые и черви), которых здесь насчитывается более 13 тысяч видов. Также в области встречаются 76 видов млекопитающих, среди которых наибольшей многочисленностью обладают грызуны – сурков, сусликов, тушканчиков, мышей, полевок и других видов здесь насчитывается 29.

Среди хищников самыми распространенными видами выступают волки, лисы, хорьки, ласки, горностаи, перевязки, норки, барсуки и выдры. Встречаются ежи, буроzubки, белозубки, выхухоли, кабаны, косули, лани, 2 вида оленей и лоси. Регулярно в область мигрируют сайгаки. Также здесь можно встретить зайца-русака, 9 видов летучих мышей, разнообразных ящериц и змей. Во многих водоемах можно встретить болотных черепах. В Ростовской области обитает большое количество птиц, часто здесь можно встретить аистов, сов, дятлов, горлицу, иволгу, зябликов, синиц, уток, журавлей и сокола. Также обитают пеликаны, бакланы, чайки, поганки, крачки, лебеди, гуси, кулики, орлан-белохвост и скопа. Воды богаты рыбой, здесь насчитывается около 100 видов рыб, большая часть из которых обитает в пресной воде: голавль, стерлядь, синец, линь, сом, карась, щука, вьюн и др. Часть рыбы является проходной, обитая в море, но заходя на нерест в притоки Дона: осетры, белуга, севрюга, сельдь и пузанок. Также здесь водятся белые и черные амурь, зеркальные карпы, белые и пестрые толстолобики, тихоокеанская кефаль, а также угорь.

Помимо заповедника «Ростовский», в области функционируют 2 природных заказника, природный парк, 70 памятников природы и 7 особо-охраняемых природных территорий. Некоторые животные занесены в Красную книгу и находятся под защитой государства (русская выхухоль и др.).

Фотографии



Клён остролистый

Тюльпаны



Вернуться



Ковыль

донфото.ру

Суслик




Удод



Вернуться

Ёж



Описание герба области.

Современный герб Ростовской области состоит из элементов, характерных для старинных европейских геральдических символов. В изображении официального символа этого южного региона России выделяются:

щит, разделенный на поля, каждое со своими элементами;
щитодержатель в образе двуглавого российского орла;
флаги Ростовской области в обрамлении щита;
орденская лента, элемент-символ советского времени.

Для щита выбрана традиционная французская форма. Он разделен по вертикали на три поля, окрашенные в оттенки синего, центральное поле показано более светлым цветом.

В этом поле размещаются синий волнистый пояс, символ водных богатств области, над ним изображение крепости из красного кирпича с тремя башнями, своеобразный южный форпост России. Ниже волнистого пояса – золотой колос, как символ главной отрасли сельского хозяйства в регионе.

Интересны элементы, расположившиеся в боковых полях щита, они связаны с казачеством и представляют собой элементы вооружения – бунчук, пернач, насеки, серебряная булава.

Еще одна особенность герба Ростовской области связана со щитодержателем, во-первых, это один персонаж, а не два, как принято в геральдике, во-вторых, необычен выбор – двуглавый орел, символ Российской империи, увенчанный тремя коронами, центральная дополнена лазоревой лентой.

Герб

Герб Ростовской области



[Вернуться](#)
я

Описание флага Ростовской области.

Символика

Цвета флага Ростовской области тесно связаны с историческим символизмом региона. Три горизонтальные полосы олицетворяют единство народов Ростовщины: синяя – донские казаки, желтая – калмыки, красная – русские. Вертикальная белая полоса символизирует единство федеративного субъекта со всей страной.

История


Исторический прототип современного флага Ростовской области – знамя Всевеликого войска Донского, принятое в 1918 году донским атаманом Красновым. В 1996 году трехцветный флаг с горизонтальными полосами был дополнен вертикальной белой полосой и утвержден в качестве официального символа региона с внесением в ГГР под номером 206.

В нашей компании вы можете заказать изготовление флагов Ростовской области, а также приобрести подставки или кронштейны для них. Возможные тиражи, цены и сроки изготовления указаны в разделе Флаги, более подробную информацию уточняйте у менеджеров нашей компании.

Флаг

**Флаг Ростовской
области.**

[Вернутьс
я](#)



История Ростовской области

Город основан в **1749 году** по Указу императрицы Елизаветы об установлении в устье реки Темерник таможни, которая защищалась заложённой в 1761 году военной крепостью имени св. Димитрия Ростовского.

Поселения, возникшие вокруг крепости, впервые названы городом Ростовом-на-Дону **17 августа 1807 года** в Указе императора Александра Первого.

Ростов-на-Дону занимает территорию 354 кв. км, население города - свыше 1,058 млн. человек.

Донская земля имеет богатейшие культурно-исторические корни, уходящие вглубь тысячелетий. Доказано, что в доледниковый период здесь находились стоянки человека, а многочисленные археологические исследования говорят о том, что зерновые культуры, выращивавшиеся на территории Дона, являются одними из наиболее древних.

Достримечательности Ростовской области

[Танаис](#)

[Ливенцовская крепость](#)

[Дом Рафаиловича в
Таганроге](#)

[Собор Рождества Пресвятой
Богородицы](#)

[Парамоновские склады в Ростове-на-
Дону](#)

[Вернуться](#)

Дом Рафаиловича в Таганроге

Этот особняк — одно из самых красивых и старых зданий в Таганроге. Выстроенный в 1860-х гг., он включён в Список объектов культурного наследия РФ. По сей день прекрасное декоративно оформленное здание дарит вдохновение художникам. После постройки дом принадлежал купцу Караспасову, а затем — турецкому подданному Константиному. Спустя 20 лет здание приобрела семья Рафаилович. Сразу после революции, когда в Таганроге располагалась ставка Деникина, в доме Рафаиловича расположился начальник французской военной миссии, а в 1920-е гг. здесь находились политотдел, редакция газеты и штаб частей особого назначения. А с 1925 г. здание стало обыкновенным жилым домом. Его разделили на коммунальные квартиры, и здание стало постепенно приходить в упадок. Сегодня оно по-прежнему красиво, но очевидно нуждается в ремонте.

[Вернуться](#)



Парамоновские склады в Ростове-на-Дону

достопримечательностей Ростова-на-Дону представляет собой руины. Но даже в таком печальном состоянии Парамоновские склады производят сильное впечатление. Стены из добротного красного кирпича напоминают крепостные развалины, а бьющие повсюду родники создают причудливые водопады и пруды с кристально чистой водой. Сложно поверить, что столетие назад это место было преисполнено жизни и приносило городу огромные деньги, обеспечивая работой тысячи людей. К сожалению, судьба расположенных в самом центре [Ростова-на-Дону](#) корпусов зернохранилищ, известных как Парамоновские склады, остается неизвестной. Хотя планы по их обустройству все же существуют: по последней информации здесь планируется оборудовать спа-комплекс.

Вернуться



Склад зерновых культур
(один из складов)



Склад родниковой воды

Танаис

В частности в [Ростовской области](#) находится археологический заповедник-музей под открытым небом, который без преувеличения имеет международное значение. В 3 веке до нашей эры греческие торговцы основали здесь город, в будущем превратившийся в крупнейший центр торговли во всем регионе. Он был назван, как и река, на которой его возвели, Танаисом (современный Дон). Танаис имел крайне выгодное географическое положение — на пересечении важнейших торговых путей, непосредственно на границе между Европой и Азией. К тому же он был расположен у самого берега Азовского моря и являлся крупным портовым городом (это потом уже дельта Дона стала более вытянутой, и море отступило без малого на десяток километров). Все это способствовало быстрому развитию и процветанию Танаиса на протяжении восьми веков. В 5 столетии нашей эры город был покорен готами, в разное время здесь устанавливали господство сарм

Вернуться

Музей



Древнее городище



Ливенцовская

именно так

Крепость

иногда руины древнейших поселений в [Ростовской области](#), датируемые 18 веком до н. э. Городище было построено племенами катакомбной и ямной культуры Дона, и его нередко сравнивают со знаменитой [Троей](#). Несмотря на то, что об объекте известно давно, а первые находки были сенсацией, археологических исследований здесь практически не проводилось. Скорее всего, оседлые древние жители окрестных степей оборонялись от кочевых индоиранских племен, для чего и возвели каменную защиту.

Главным строением считается оборонительное сооружение, называемое крепостью. Оно занимает территорию в несколько тыс. кв. м. Изначально ученые вообще не придали ему значения, так как среди каменных стен не было обнаружено никаких признаков культурного слоя. Однако позже при разработке карьера наши пласты почвы с кремниевыми наконечниками и многовалковой керамикой с гребенчатым и шнуровым орнаментом. В настоящее время объект признан археологическим памятником




рисунок
художника
О. Пустовойта.

[Вернуться](#)

Собор Рождества Пресвятой

Величественный собор Рождества Пресвятой Богородицы — одно из архитектурных украшений Ростова-на-Дону, построенное по проекту архитектора К.А. Тона. Храм в плане имеет форму креста.

Одноименный храм на этом месте в Ростове-на-Дону уже существовал, однако заложенная в 1781 году церковь сгорела от удара молнии. Затем построили еще один деревянный храм, купеческий, но к 1854 году он обветшал, поэтому было принято решение о возведении каменного собора. Работы длились до 1860 года, в результате чего город обрел церковь в русско-византийском стиле.

В 1887 году пятикупольный собор с западной стороны дополнили четырехъярусной колокольней, которая была разрушена в середине 20 века. Ее восстановили в 1999 году, к юбилею Ростова-на-Дону. Сам же храм при советской власти закрыли в 1937 году, разместив в здании зоопарк, но через пять лет служба возобновилась.


Вернуться



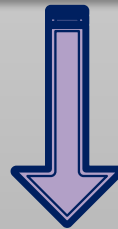
Промышленность Ростовской области (одни из самых известных)

Промышленность — это совокупность предприятий, занятых производством орудий труда, добычей сырья, материалов. Производством энергии и дальнейшей обработкой продуктов, полученных в промышленности или произведённых в сельском хозяйстве — производством потребительских товаров и также

Промышленность — это важная **отрасль** народного хозяйства, оказывающая решающее воздействие на уровень развития производительных сил общества.



Таганрогский
авиационный научно-
технический комплекс
имени
Г. М. Бериева



Новочеркасский
электровозостроительный завод




Ростсельмаш

Вернутьс
я


Таганрогский авиационный научно-технический комплекс имени Г. М. Бериева.

История ОАО «ТАНТК им. Г.М. Бериева» начинает свой отсчет с 1 октября 1934 года. Именно к этой дате, согласно приказу №44/260 по Главному управлению авиационной промышленности, необходимо было организовать в городе Таганроге, при авиационном заводе №31, Центральное конструкторское бюро морского самолетостроения. Этим же приказом молодой инженер Георгий Михайлович Бериев был назначен главным конструктором ЦКБ МС.



Самолет-амфибия А-42П

э



Самолета-амфибии Бе-200

[Вернуться](#)

я

В 1986 году совершил первый полет крупнейший в мире реактивный самолет-амфибия А-40. Его совершенство подтверждено 148 мировыми рекордами. На базе самолета-амфибии А-40 создается самолет-амфибия А-42ПЭ для проведения патрульных и поисково-спасательных работ.



[Вернуться](#)

С 2003 года компанией руководил Виктор Анатольевич Кобзев. Наряду с выполнением оборонных заказов на ТАНТК им. Г. М. Бериева ведутся работы по гражданским темам. Завершена разработка многоцелевого гражданского самолета-амфибии Бе-200ЧС, который строился серийно корпорацией "Иркут". С 2011 года серийное производство самолетов-амфибий Бе-200 перенесено из Иркутска в Таганрог. Самолеты Бе-200ЧС позволяют, в первую очередь, спасти от пожаров тысячи гектаров леса - национального богатства России, проводить спасательные операции. Модифицированные самолеты-амфибии Бе-200 смогут перевозить пассажиров и грузы, осуществлять экологический контроль водоемов и патрулировать морские границы



[Вернуться](#)

Новочеркасский электровозостроительный завод

История завода берет начало с 8 февраля 1932 года, когда постановлением Правительства было утверждено место стройки. Через 4 года – 27 апреля 1936 г. была выпущена первая продукция - узкоколейный паровоз 0-4-0 серии 159.

В 1936-37 годах был освоен выпуск импортозамещающей продукции - узкоколейных паровозов серии 159, экскаваторов на гусеничном ходу для торфоразработок, ширококолейных 54-тонных танк-паровозов серии 9П. Шла подготовка к выпуску гусеничных грейдеров и магистральных паровозов для железных дорог СССР. В начале 1938 г. Новочеркасский паровозостроительный завод (НПЗ) был передан наркомату вооружений и к концу года был переориентирован на производство зенитных установок, пушек, минометов. Во время Великой Отечественной войны, при возникновении угрозы оккупации, завод был частично эвакуирован в г. Воткинск. За время оккупации города Новочеркаска фашистскими войсками завод был разграблен и разрушен в 1946 году был восстановлен. После восстановления Новочеркасский паровозостроительный завод реорганизуется в электровозостроительный.



Советский электровоз
постоянного тока ВЛ22



Магистральный грузовой электровоз
переменного тока ВЛ60

[Вернутьс
я](#)

Советский электровоз постоянного тока ВЛ22

В 1947 г. выпускает новую продукцию - шестиосные магистральные электровозы постоянного тока, мощностью 2400 кВт типа ВЛ22М. Электровоз был создан на основе разработок инженеров Коломенского тепловозостроительного завода и Московского завода «Динамо». Магистральные электровозы постоянного тока создавались и выпускались заводом до начала 80-х годов прошлого века.



Вернутьс
я

Магистральный грузовой электровоз переменного тока ВЛ60

В 1959 году начался серийный выпуск магистральных грузовых электровозов переменного тока ВЛ60.



Вернутьс
я

Ростсельмаш

Бренд Ростсельмаш принадлежит группе компаний из тринадцати предприятий, чьи десять заводов расположены в четырех странах мира, а его модельный ряд состоит из полутора сотен моделей 24 разновидностей сельскохозяйственной техники.

В частности он выпускает:

[Зерно- и кормоуборочные комбайны Ростсельмаш](#)

[Промышленные опрыскиватели](#)

[Тракторы](#)

[Зерноперерабатывающее оборудование](#)

[Кормозаготовительную техника](#) (и другие)

[**Вернутьс**](#)

я

Зерно- и кормоуборочные комбайны Ростсельмаш



[Вернуться](#)
я

Промышленные опрыскиватели



Вернутьс
я

Трактор



Вернуться
я

Зерноперерабатывающее оборудование

Высотные перегружчики зерна



Бункер-зерновоз

Вернуться

Кормозаготовительную техника

Обмотчик рулонов
самогрузочный ОРС-1200



Пресс-подборщики
ленточные

Вернуться
я

Литература

1. <http://www.donland.ru/> Официальный портал Правительства Ростовской области
2. https://ru.wikipedia.org/wiki/%D0%A0%D0%BE%D1%81%D1%82%D0%BE%D0%B2%D1%81%D0%BA%D0%B0%D1%8F_%D0%BE%D0%B1%D0%BB%D0%B0%D1%81%D1%82%D1%8C Википедия Свободная Энциклопедия
3. <https://rostselmash.com/> РОСТСЕЛЬМАШ