

ЧТО?  
ГДЕ?  
КОГДА?



**Сердце Африки пенья полно и  
пыланья,**

**И я знаю, что если мы видим  
порой**

**Сны, которым найти не умеем  
названья,**

**Это ветер приносит их, Африка,  
твой**


*Н. Гумилёв (русский поэт **1886-1921** год)*

**Бессмертных тем не терпится кому-то?  
Отвечу им с улыбкой знатока:  
Вопросов вечных не встречал пока -  
Любой вопрос живет одну минуту.  
Не верите? - ИГРАЙТЕ В**




**Уважаемые знатоки! Игру начнет первая группа «знатоков». На обдумывание ответов дается от 15 секунд до одной минуты. Ответ должен быть четким и полным. В таком случае отвечающий ученик получает 1 балл. Если ответ не полный, а отвечающая команда дополнить его не может, тогда дополняют учащиеся других групп. Они получают за каждое дополнение 0,5 балла.**

**Второй тур начинает та группа, которая дала последней правильный ответ на вопрос первого тура.**



Не так название важно для страны  
и очертания не так важны,  
как важно то, кто в том краю живет,  
зачем живет и чем живет народ.  
Узнать любой страны особый нрав  
мы сможем, лишь людей ее узнав.  
«Чья Африка?» — спросите у меня,  
и я отвечу вам: «Она моя,  
до смерти, до скончания времен —  
родная мать для всех, кто здесь рожден!»




*Аяльнэх Мулату,  
современный эфиопский поэт*

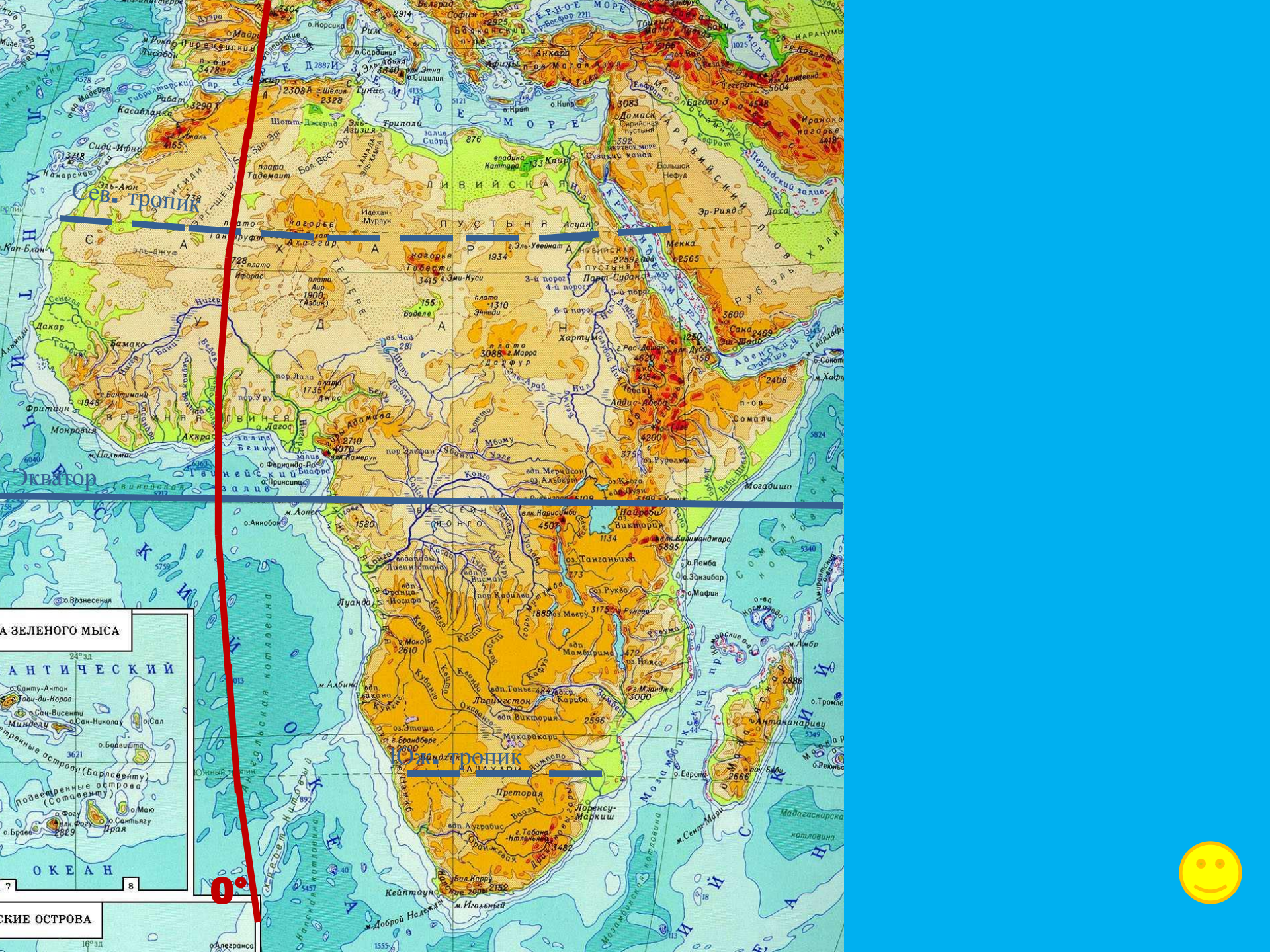
<u>1</u>	2	<u>3</u>	4	<u>5</u>	<u>6</u>	7
8	<u>9</u>	10	11	12	13	14
15	16	<u>17</u>	<u>18</u>	<u>19</u>	<u>20</u>	<u>21</u>
<u>22</u>	<u>23</u>	<u>24</u>	<u>25</u>	<u>26</u>	<u>27</u>	<u>28</u>
<u>29</u>	<u>30</u>	<u>31</u>	<u>32</u>	<u>33</u>	<u>34</u>	<u>35</u>
<u>36</u>	<u>37</u>	<u>38</u>	<u>39</u>	<u>40</u>	<u>41</u>	<u>42</u>

# Вопрос 1



Уважаемые знатоки, какова особенность географического положения Африки?





Острова Зеленого Мыса

Антиквический

Острова






## Вопрос 2



Уважаемые знатоки, из перечисленных географических объектов выберите те, которые не расположены у берегов Африки:

Средиземное море, Гренландское море, Мексиканский залив, Скандинавский полуостров, Аденский залив, Баб – эль – Мандебский пролив, Красное море, пролив Лаперуза, Гвинейский залив, полуостров Сомали, остров Шри–Ланка, остров Мадагаскар.






*Гренландское море,  
Мексиканский залив,  
Скандинавский полуостров,  
пролив Лаперуза,  
остров Шри-Ланка,*




## Вопрос 3

Уважаемые знатоки, «... Финикияне отплыли из Эритрейского моря и вошли в Красное. Прошло в плавании **2** года, и только на **3** год они обогнули Геракловы Столбы и возвратились в Египет.

Рассказывали также, чему я не верю, а другой кто-нибудь может быть и поверит, что во время плавания кругом Ливии (Африки) финикияне имели солнце с правой стороны». Есть в этом сообщении неоспоримое доказательство того, что это плавание действительно было совершено. Найдите это доказательство. Как имя историка, который написал эти строки?



Геродот, древнегреческий историк, между **490** и **480** – около **425г.** до н.э «История»  
Неоспоримым доказательством является тот факт, что финикияне видели солнце с правой стороны. Так как Геродот всю жизнь жил в северном полушарии, он не мог знать этого, ведь он всегда видел солнце только с левой стороны, если двигался с востока на запад.



# Вопрос 7



## Блиц

Бушмен,

марабу,

фелидж,

пассат,

вади




Вади- сухое русло рек.

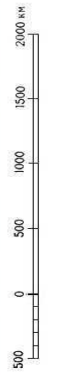

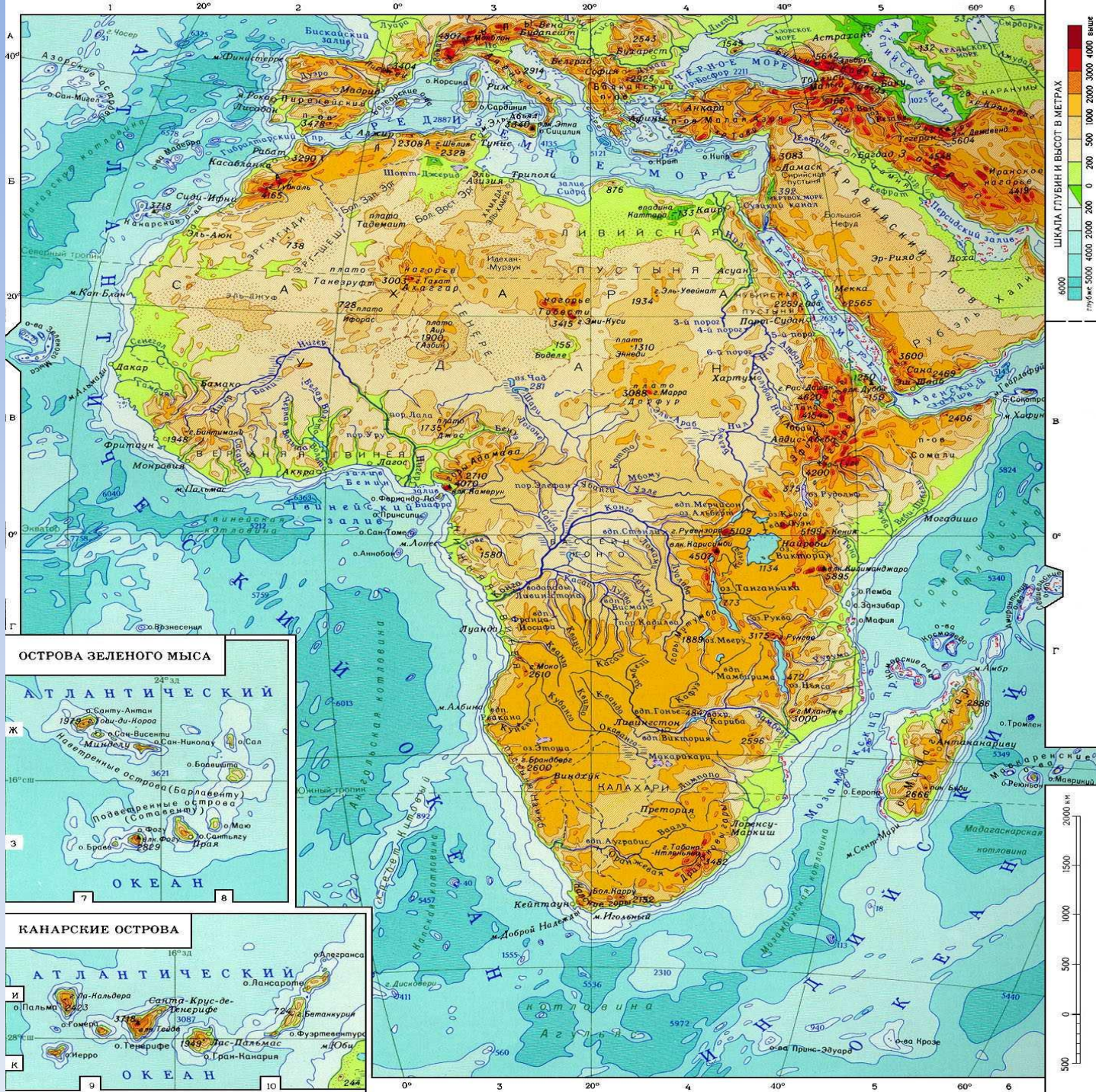


## Вопрос 4



Уважаемые знатоки, через **30** секунд  
перечислите основные особенности рельефа  
Африки.





ОСТРОВА ЗЕЛЕННОГО МЫСА



КАНАРСКИЕ ОСТРОВА




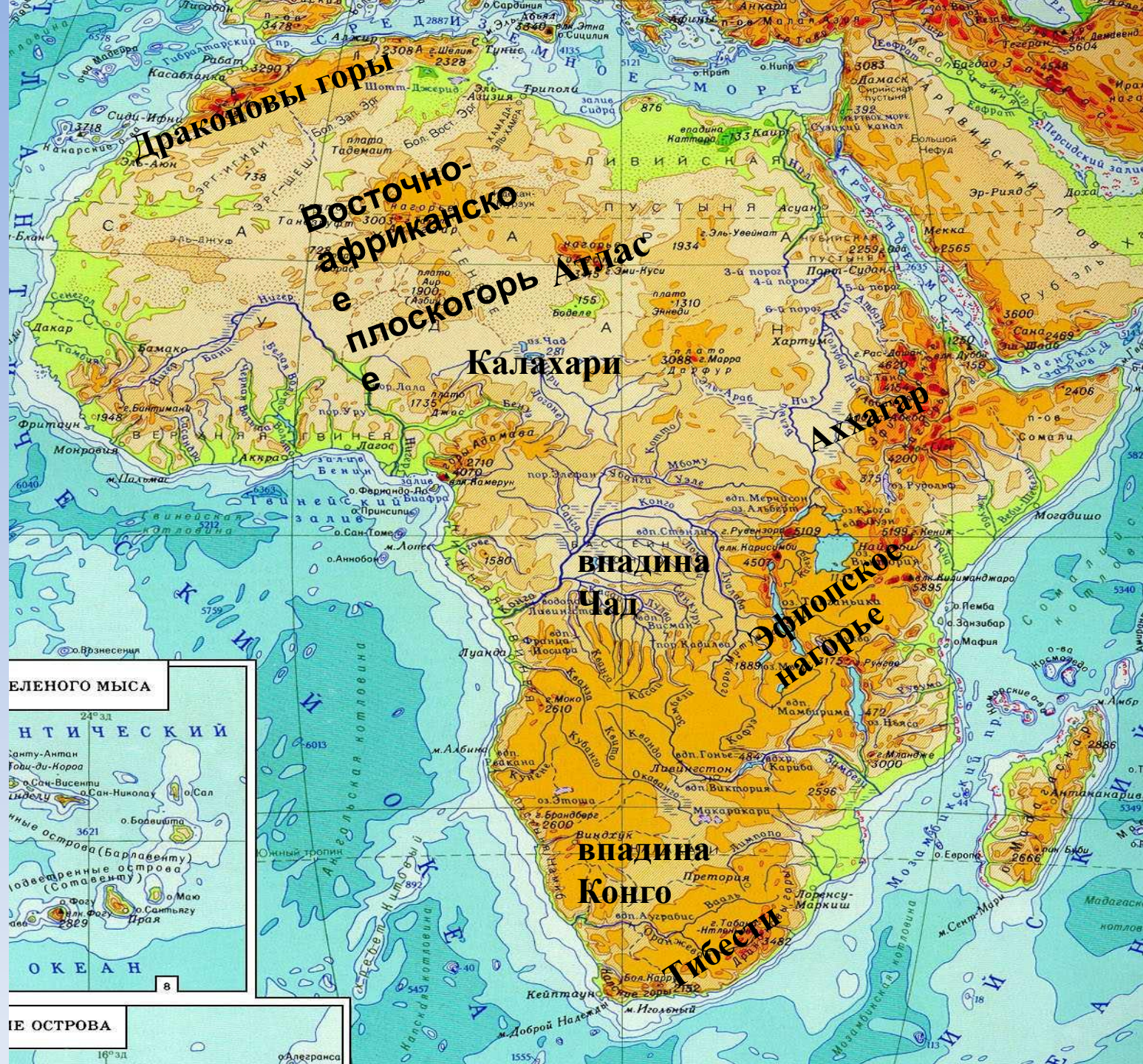


## Вопрос 5



Уважаемые знатоки, на контуре материка подписаны основные формы рельефа, найдите ошибки.





**ЕЛЕНОВОГО МЫСА**

24° зд

**АНТИЧЕСКИЙ**

Сенту-Антан  
Гоби-ди-Короа  
Сен-Висенти  
Сидели  
Бованшита  
Барлавету (Барлавету)  
Годветеренные острова (Сотавенту)  
Фогу  
Сампелгу  
Драя

**ОКЕАН**

8

**ОСТРОВА**

16° зд

Алегранса




## Вопрос 6



Уважаемые знатоки, Д. Ливингстон писал в своем дневнике, совершив одно из самых главных своих открытий «...Будучи убежденным в том, что мы были первыми европейцами, посетившими центр страны... я решил воспользоваться такой же свободой, какой пользовались макололо, и дал... единственное английское название, сделав это только один раз».

О каком открытии идет речь?



# Водопад Виктория



## Вопрос 8



После длительного скитания по океану нас вынесло бурей к берегам, какого – то острова или материка на **20°** в.д. и **35°** ю.ш. Судя по всему, это была Африка. Наши корабли, построенные из гигантского дерева вельвичия, были разбиты. Мы решили отправиться в глубь материка в поисках пресной воды и пищи. Местность представляла собой саванну, которая так и кишела животными. Вдали виднелось стадо антилоп, мелькали длинные шеи жирафов и их родственников окапи; однажды наш путь пересекли несколько карликовых бегемотов, а вдали слышался рев льва. Из растительности изредка попадались сейбы, поражающие своими размерами и финиковые пальмы. На исходе третьего дня мы достигли реки, которая несла свои оранжевые воды в Индийский океан. Местные жители нилоты – помогли переправиться через реку на **каяхах**. На следующий день мы продолжили путешествие.





**гигантского дерева вельвичия,  
саванну  
окапи  
Карликовых бегемотов  
сейбы  
финиковые пальмы  
оранжевые воды  
Индийский океан  
жители нилоты  
каяках**



## Вопрос 9



Уважаемые знатоки! Объясните, пожалуйста, почему большинство африканских рек имеют целые каскады высоких водопадов, а многие озера имеют большую глубину?







# Вопрос 10

БЛИЦ.




Намиб,  
гепард,  
папирус,  
Чад,  
туареги





Озеро Чад



Туарег



## Вопрос 11



Уважаемые знатоки, через **1** минуту  
подтвердите правильность утверждения  
– Африка самый жаркий материк Земли.





самая высокая температура - **+ 58°С** город Триполи;

большая часть материка расположена в жарком поясе, где  
солнце бывает в зените;

средняя месячная температура не опускается ниже **+8°С**;

нет холодных зим



## Вопрос 12



Уважаемые знатоки!

Назовите животных и птиц, обитающих  
в саванне.

Какие растения там растут?





**Антилопы Гну**

**Буйволы**



**Слоны**



**Носорог**



**Бегемоты**



**гиена**



**Зебра**



**Жираф**



**Лев**  
**В**


© Paolo Barbarera



## Вопрос 13



Уважаемые знатоки! «...Наша экспедиция высадилась на пустынный берег материка на **25° ю.ш.** Мы двинулись вглубь материка, чтобы исследовать местность. Среди песков мы увидели странное растение: оно имело невысокий стебель диаметром в **30 – 50** см, а от него отходили **2** листа метра по **3** каждый. Ботаник нашей экспедиции сказал, что это растение живет до **300** лет и встречается только в...». Стоп! Через **20** секунд вы должны назвать это растение и сказать, где оно растет?







**Вельвичия**




## Вопрос 14



Уважаемые знатоки! Несмотря на постоянные ветры, дующие с Атлантического океана в прибрежных районах Намибии сложились условия бездождной пустыни, но с умеренной и мало изменяющейся в течение года температурой.

Объясните, почему?





Пустыня Намиб



# Вопрос 15

БЛИЦ



Самум,

окапи,

Атлас,

оазис,

Сомали





## Вопрос 16



Уважаемые знатоки! Через **30** секунд вы должны сказать, какому климатическому поясу соответствует следующая характеристика:

Тропическая воздушная масса, температура января **+24°C**, Экваториальная воздушная масса, температура июля **+ 28°C**. Осадков выпадает **500 – 1000** мм в год






## Вопрос **17**



Уважаемые знатоки!

У этой африканской реки паводок бывает **2** раза в году. Что это за река?





# Река Конго возле Малуку



## Вопрос 18



Это красивое живописное озеро с плавающими на нем островами, на которые решаются опускаться только птицы, - одно из самых больших озер материка. Оно принадлежит к числу самых крупных озер мира, а в Африке по величине занимает первое место. « В озере много бегемотов, и утром, когда животные погружаются в озеро, воды его выходят из берегов, а к вечеру, когда бегемоты выходят из воды на берег пастись, вода спадает». Так своеобразно объясняют приливы и отливы на озере местные жители. Какое это озеро?





## Вопрос 19



Уважаемые знатоки!

Когда мы путешествовали по Африке, то от местных жителей слышали выражение «сухой дождь». Где мы могли это слышать?





Пустыня Сахара



## Вопрос 20



«Все земли пред тобой убоги... о пустыня!»

Уважаемые знатоки...

кто автор этих слов?





**Саади** — персидский писатель и мыслитель.

(псевдоним; настоящее имя — Муслихаддин Абу Мухаммед Абдаллах ибн Мушрифаддин) (между **1203—10**, Шираз, **9.12.1292**),



# Вопрос 21

БЛИЦ



Баобаб,

Танганьика,


бербер,

леопард,

Аххагар







Нагорье Аххагар

## Вопрос 22



Уважаемые знатоки!

К этой самой длинной реке мира,  
путь которой пролегает через территорию  
многих государств Африки обращены слова,  
высеченные иероглифами на гранитной стене  
одного древнего зернохранилища:

«Хвала тебе, кормилец...»

О какой реке идет речь?



# Нил



## Вопрос 23



Уважаемые знатоки!

Об одной африканской реке сказаны такие слова:

Твоя вода, текущая через поля, подобна амбре,

Она вкусна как мед.

Это сказано о реке...

да, это Нил,

но меня интересует, а что такое амбра?

Почему так описали воду Нила?





Что?  
Где?  
Когда?

Амбра, воскоподобное вещество, образующееся в пищеварительном тракте кашалота. Очень часто её находят в воде и на берегу, и используют как закрепитель аромата духов в парфюмерии.



# Вопрос 24

БЛИЦ



Нигер,

прайд,

вельвичия,

Килиманджаро,

масаи





## Вопрос 25



Так что же это такое гилея?

Ослепительная красавица?! Да, (Первую минуту.)

Подавляющий своим великолепием дворец?! Безусловно,

(Первый день.) Дикое нагромождение кричащих красок?!

О, конечно, (Первая неделя). Зеленый ад!! Ага, наконец-то!

Ну, теперь видно, что вы пересекли большой лесной массив под экватором и знаете, о чем говорите».

Уважаемые знатоки, объясните, о чем идет речь?







## Вопрос 26




Уважаемые знатоки.

В исследовании Южной Африки принимали участие ученые многих стран, но при освобождении от колониальной зависимости, обсуждая вопрос о снятии памятников колониального прошлого страны, этот памятник было решено оставить в неприкосновенности. Какому путешественнику оставили памятник? Почему?



Д.Ливингстону, Признавая,  
тем самым, открытие  
водопада Виктория для  
всего остального мира и  
в знак глубокого уважения  
к памяти путешественника.



## Вопрос 27



Уважаемые знатоки, о чем говорят жители Африки, когда произносят следующие слова: «яд воздуха», «дыхание смерти»?



## Самум – песчаная буря




## Вопрос 28



Уважаемые знатоки! Этот плод, растёт на самой высокой многолетней траве, с толстым корнем и листьями длиной до **4** метров и шириной до **90** сантиметров. Что это за плод?





## Вопрос 29



Назовите главные экологические проблемы, возникшие в Африке, в результате антропогенного воздействия на природу.





## Вопрос 30



Уважаемые знатоки, перечислите наиболее известные африканские заповедники. В каких странах они расположены?



# Заповедник Янқари



# Вопрос 31

БЛИЦ




Жираф,

сейба,

секретарь,

Эфиопия,

Хафун





## Вопрос **32**



Уважаемые знатоки,

в этом государстве насчитывается **250** этнических групп, население разговаривает на **478** языках. По его территории течет река, название которой, в переводе, звучит как «черная», о каком государстве идёт речь?



# НИГЕРИЯ



## Вопрос 33



Уважаемые знатоки,  
о каком государстве идет речь?

Здесь под Кейптауном - столовая гора,

Есть мыс с названием «Добрая надежда»,

А в недрах тонны всякого добра:

Алмазы, золото, уран, сурьма.



# Биг Койлпауз на вторій явище Берлітєова гору БАР





## Вопрос 34



Уважаемые знатоки,  
это государство имеет в Африке самое «высокое»  
положение. Из озера, расположенного в кратере потухшего  
вулкана берет начало один из истоков Нила, в местечке  
Кафра расположена родина кофе. О какой стране идет  
речь?



Озеро Тана, отсюда вытекает  
Кофейные плантации и  
Голубой Нил



## Вопрос 35



■ « Изумительно красива и богата природа этого государства. Вздвигается в небо величественный конус Килиманджаро, чьи снега и ледники кажутся чем – то потусторонним в тропической жаре саванны, где среди полузасохших акаций и колючих кустов бродят стада зебр, жираф, антилоп.

В **300** км к западу от Килиманджаро находится заповедник Нгоронгоро в кратере потухшего вулкана».

О какой стране, уважаемые знатоки, идет речь?





ДЕМО  
Р

0°  
2°  
4°  
6°  
8°  
10°  
12°  
0

28° 30° 32° 34° 36° 38° 40° 42°



# Вопрос 36

БЛИЦ



Сахара,

Тугела,

Альмади,

Камерун,

Вавилов





# Вопрос 37

БЛИЦ



Цеце,

рафия,

Триполи,

Юнкер,

Бен – Секка



## Вопрос 38



Уважаемые знатоки, у большинства стран Африки отсталое хозяйство и низкий уровень жизни населения. Назовите основную причину этого





## Вопрос 39



Это человекообразное животное обитает  
в горных лесах центральной Африки.

Оно покрыто густой черной шерстью,  
рост взрослой особи достигает двух метров.

Животное обладает огромной физической силой.

Большую часть времени проводит на земле.

Уважаемые знатоки, о ком идет речь?



# Вопрос 40

БЛИЦ



Катгар,

рифт,

Сахель,

Асуан,

инДИГО



## Вопрос 41



Уважаемые знатоки, на этих рисунках художник изобразил символический рассказ о странах Африки. О каких странах идет речь? Почему вы так решили?





## Вопрос 42



На вопрос, какой водопад в Африке самый высокий, вы назовете, наверное, Викторию, Но не спешите с ответом. На этом материке есть водопады и повыше. С высоты почти в **150** метров с ревом устремляется вниз в глубокое ущелье с крутыми, порой отвесными скалистыми стенам водопад Ауграбис, расположенный на реке Оранжевая в Южной Африке, открытый позднее водопада Виктория. Но и он не самый высокий.

Уважаемые знатоки, назовите самый высокий водопад Африки.



