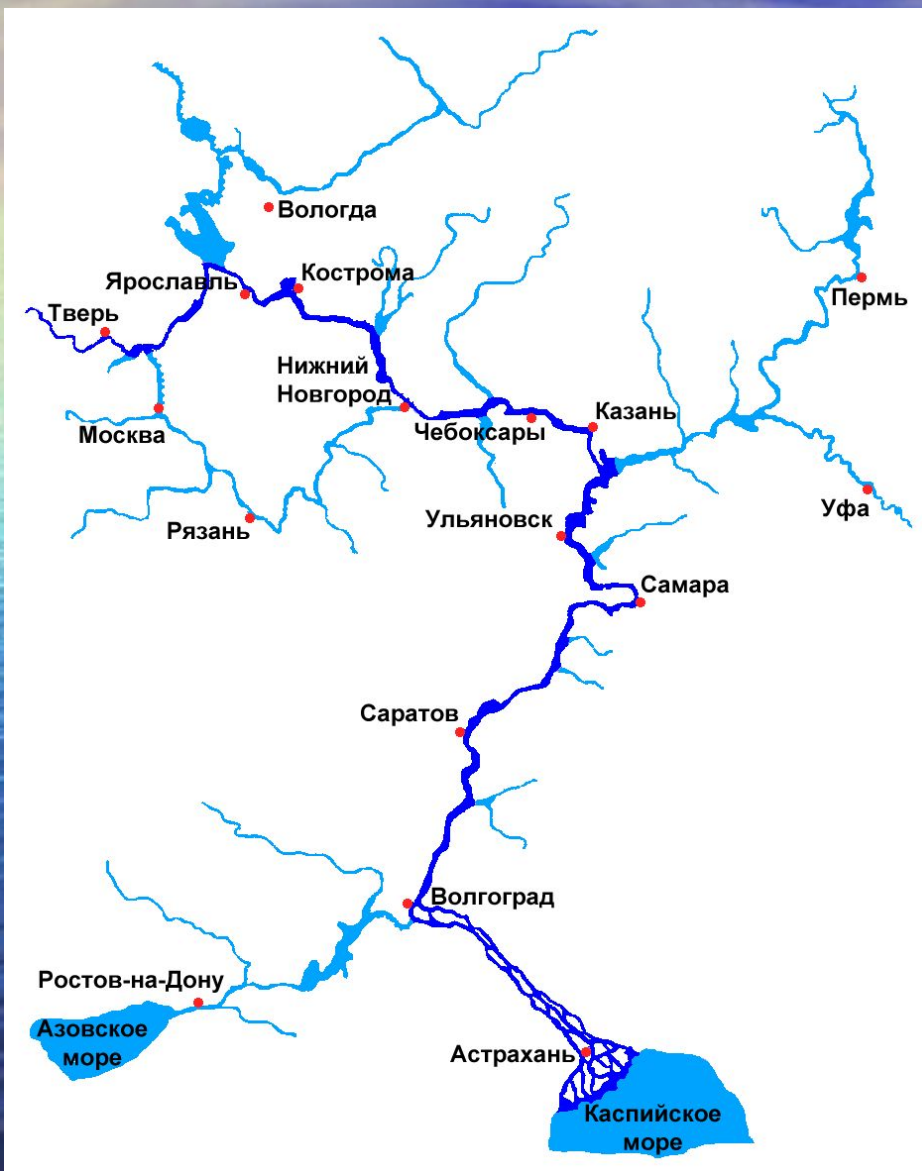


Река Волга



Река Волга



Длина 3530 км

**Площадь бассейна
1360 тыс. км²**

Высота истока 228 м

Географические сведения



**Исток Волги —
ключ у деревни
Волго-Верховье
в Тверской
области**




Географические сведения



Волга берёт начало на Валдайской возвышенности (на высоте 228 м), впадает в Каспийское море. Устье лежит на 28 м ниже уровня океана. Общее падение — 256 м. Волга принимает около 200 притоков. Левые притоки многочисленнее и многоводнее правых. Речная система бассейна Волги включает 151 тыс. водотоков общей протяжённостью 574 тыс. км. Бассейн Волги занимает около 1/3 Европейской территории России

Географические сведения



Место слияния Оки и Волги

© Ляшкова Татьяна Владимировна / Фотобанк Лори



lori.ru/182521

Большинство рек являются притоками других более больших рек.

ОКА - правый приток Волги

Физические сведения



Основное питание Волги осуществляется снеговыми (60 % годового стока), грунтовыми (30 %) и дождевыми (10 %) водами. Годовые колебания уровня Волги до регулирования достигали у Твери 11 м, ниже Камского устья — 15—17 м и у Астрахани — 3 м. С постройкой водохранилищ сток Волги зарегулирован, колебания уровня резко уменьшились

Волга — центральная артерия России



В бассейне верхней Волги расположены крупные лесные массивы, в Среднем и частично в Нижнем Поволжье большие площади заняты посевами зерновых и технических культур. Развиты бахчеводство и садоводство. В Волго-Уральском районе — богатые месторождения нефти и газа. Близ Соликамска — крупные залежи калийных солей. В Нижнем Поволжье (озеро Баскунчак, Эльтон) — поваренная соль. В Волге обитает около 70 видов рыб, из них 40 промысловых (важнейшие: вобла, сельдь, лещ, судак, сазан, сом, щука, осётр, стерлядь).

Волга — центральная артерия России



Волга почти на всем своем протяжении превращена в цепь переходящих друг в друга водохранилищ, на ней создано 8 каскадов гидроэлектростанций.




История Волги



В письменных древнеримских источниках II—IV веков Волга географически идентифицирована как река *Ра* — щедрая, в арабских источниках IX века именуется *Ателью* — рекой рек, великой рекой. В самой ранней древнерусской летописи, «Повести временных лет», сказано: «Из того Волоковского леса потечёт Волга на восток и втечёт... в море Хвалисское».

Волга в литературе



Мы русские. Мы дети Волги.
Для нас значения полны
Её медлительные волны,
Тяжелые как валуны.

Любовь России к ней нетленна.

К ней тянутся душою всей
и Днепр, Нева и Лена,
Ангара, и Енисей.

её всю в нитках света,
окаймленье ивняка...

Волга для России — это
больше, чем река.

мне молодо и звонко,
мне шуметь и цвести,
Россия, есть.

К

Кубань

И

Люблю

Всю в

Но

Гораздо

И жить

И вечно

Покуда ты,

Е. Евтушенко.