

Латинская Америка



Латинской Америкой называют группу стран, расположенных в западном полушарии между южной границей США и Антарктидой. Обычно названия регионов отражают только их географическое положение. Название «Латинская Америка» говорит не только о географическом положении региона, но и об особом типе его колонизации – «латинском».

Этот регион в прошлом называли «Индоамерика», «Испанская Америка». Название же «Латинская Америка» утвердилось только в середине 30/х годов XX столетия.



Латинская Америка



**Выделяют
несколько
субрегионов:**

- ◆ Мексика
- ◆ страны Центральной Америки
- ◆ Вест-Индия
- ◆ Южная Америка

Площадь: 21 млн км²

Население: 626 млн.человек

Мексика и Центральная Америка

- ❖ Мексика - Мехико
- ❖ Белиз - Бельмопан
- ❖ Гватемала - Гватемала
- ❖ Гондурас - Тегусигальпа
- ❖ Коста-Рика - Сан-Хосе
- ❖ Никарагуа - Манагуа
- ❖ Панама - Панама
- ❖ Сальвадор - Сан-Сальвадор



Вест-Индия

- Куба - Гавана
- Гаити – Порт-о-Пренс
- Ямайка – Кингстон
- **Пуэрто-Рико – Сан-Хуан**
- Багамы - Нассау
- Антигуа и Барбуда – Сент-Джонс
- Доминика – Розо́
- Доминиканская Республика – Санто-Доминго
- Гренада – Сент-Джорджес
- Барбадос - Бриджтаун
- Тринидад и Тобаго - Порт-оф-Спейн
- Сент-Китс и Невис – Бастёр
- Сент-Люсия - Кастри́
- Сент-Винсент и Гренадины - Кингстаун



Южная Америка

- ◆ Аргентина - *Буэнос-Айрес*
- ◆ Боливия - *Сукре*
- ◆ Бразилия - *Бразилиа*
- ◆ Венесуэла - *Каракас*
- ◆ Гайана - *Джорджтаун*
- ◆ Колумбия - *Богота*
- ◆ Парагвай - *Асунсьон*
- ◆ Перу - *Лима*
- ◆ Суринам - *Парамарибо*
- ◆ Уругвай - *Монтевидео*
- ◆ Чили - *Сантьяго*
- ◆ Эквадор - *Кито*

Ч



- ✓ Протяженность территории: С - Ю - 13 тыс. км,
З - В - 5 тыс. км
- ✓ Границы м/ду материковыми странами проходит по горным хребтам и крупным рекам
- ✓ Все страны региона, кроме Боливии и Парагвая, имеют выход к морям и океанам

Общие черты ЭГП региона

A map of South America is shown with several callout boxes. A central box at the top points to the continent. Two boxes at the bottom point to the northern and southern coasts. The map shows the outlines of South American countries with some color-coding: Brazil (green and yellow), Colombia (red, blue, and green), Venezuela (yellow, red, and blue), Peru (red, white, and blue), Ecuador (green, yellow, and red), Bolivia (red, white, and green), Paraguay (green, white, and red), Argentina (light blue and white), and Chile (red, white, and blue).

Близость к США
(страны Центральной Америки и островов Карибского моря)

Близость к важным мировым морским путям
(Панамский канал, выход к Тихому и Атлантическому океанам)



- **Удалённость Латинской Америки от остальных частей света и значительное влияние на развитие стран и внутрирегиональной политико-экономической ситуации;**
- **Наличие на территории Латинской Америки колониальных владений высокоразвитых стран, укрепляющее их военно-стратегические позиции;**
- **Международная буферная (посредническая) роль стран Карибского бассейна, занимающих транзитное положение между Америкой и другими регионами мира;**
- **Ускоренное развитие партнерства между странами Америки, создание зоны свободной торговли западного полушария (Пуэрто-Рико - США)**



▣ **Государственный строй:**

- *республики,*
- *государства в составе Содружества наций, возглавляемого Великобританией,*
- *небольшие владения Великобритании, Франции, Нидерландов*

▣ **Форма АТУ:**

- почти все государства **унитарные,**
- **5 федераций**: *Аргентина, Бразилия, Венесуэла, Мексика, Сент-Китс и Невис.*



Рельеф Латинской Америки

Мексиканское нагорье

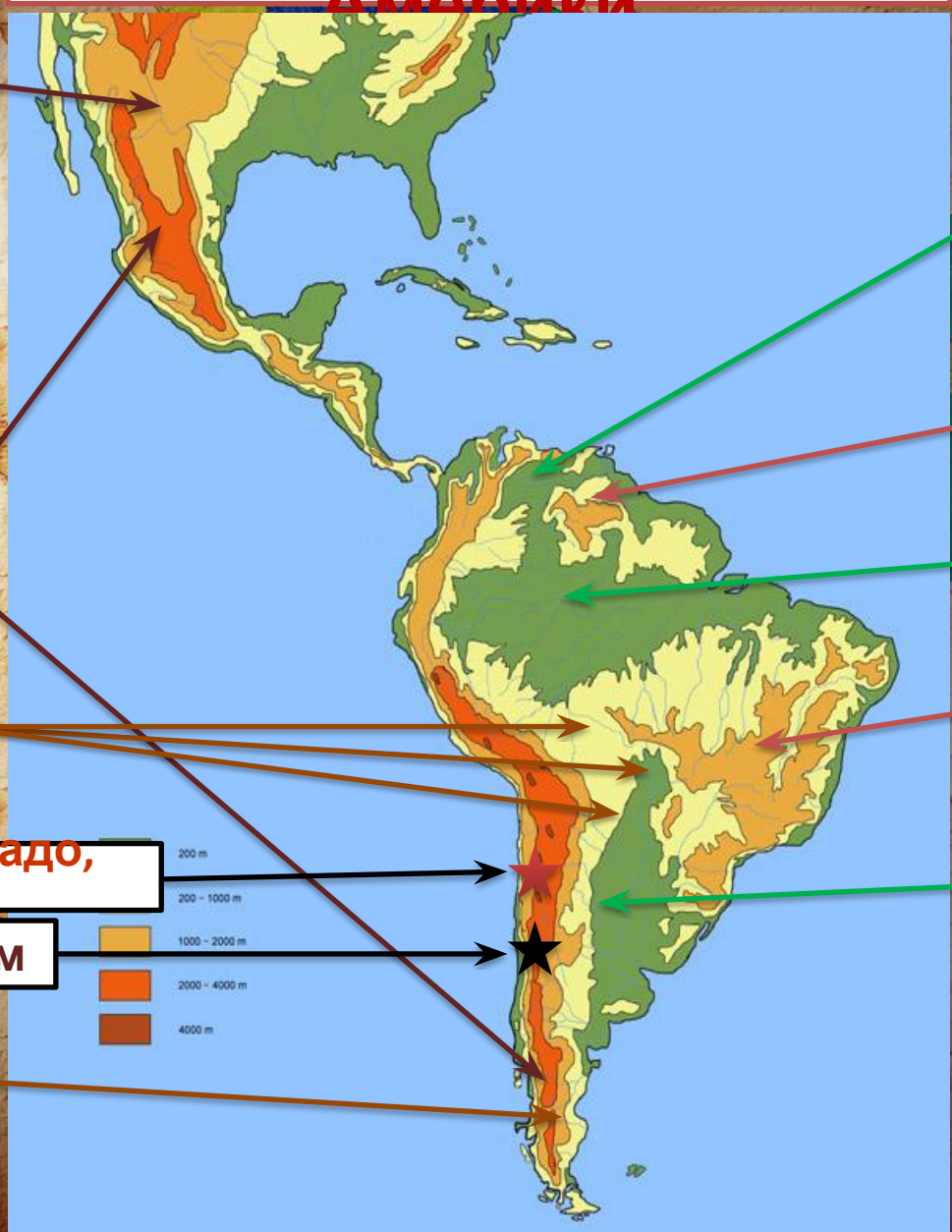
Анды, 9000 км

Равнины:
Маморе
Пантанал
Гран-Чако

Охос-дель-Саладо, 6880 м

Аконгагуа, 6990 м

Плато Патагония



Ориноковская низменность

Гвианское плоскогорье

Амазонская низменность

Бразильское плоскогорье

Ла-Платская низменность

Страны Центральной Америки:

- Благоприятные условия для выращивания тропических культур
- Значительные лесные ресурсы
- Территория бедна полезными ископаемыми
- Залежи бокситов на островах

Мексика:

- Природные условия разнообразны
- Нефть, газ, серебро (**1 место в мире**), золото, железная руда, сера
- Недостаток воды



Природно-ресурсный потенциал

Андские страны:

- Природные условия изменяются с высотой
- Месторождения цветных металлов, серебра, сурьмы, бериллия, бокситов, олова, железной руды, платины, алмазы
- В Чили крупнейшие в мире запасы селитры
- Реки богаты гидроресурсами

Восток Южной Америки:

- Равнинные территории с благоприятными почвенно-климатическими условиями
- Значительные лесные и водные ресурсы
- Месторождения **железа**, марганца, олова, бокситов, нефти, урана, тория, алмазов

Природные условия

Климатические пояса

Субтропический пояс, тропический, экваториальный, тропический субтропический, умеренный

Самое жаркое место

Равнина Гранд-Чако, летом +50 °С

Осадки

5000-10000 мм в год в Амазонии
150-200 мм в пустыне Атакама

Влияние океанов

Теплые течения: *запад Колумбии, Гвианское, Бразильское*

Холодные течения: *Перуанское, Фолклендское*

Высотная поясность в Андах

Терра фриа (холодные земли): выше 2500 м - район животноводства

Терра темплада (теплые земли): 1200 -2500 м, благоприятный режим температур и увлажнения - район земледелия

Терра кальенте (жаркие земли): ниже 1200 м
При достаточном увлажнении - благоприятный район для земледелия

Водные ресурсы

Самый увлажненный регион мира

Крупные реки: Амазонка (7 стран), Парана с Парагваем (5 стран), Ориноко (2 страны)

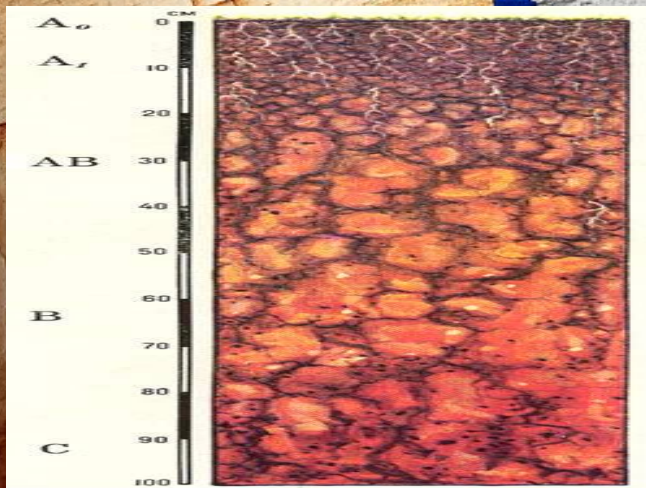
Большой потенциал гидроэнергии у крупных рек
Каскады ГЭС (Бразилия, Аргентина, Колумбия)

Реки судоходны

Тектонические озера в Центральной Америке -
Никарагуа В Венесуэле крупное лагунное озеро
Маракайбо с запасами нефти
Самое большое судоходное высокогорное озеро мира -
Титикака (3812 м) находится в Перу и Боливии

Почвенный покров и земельные ресурсы

- Преобладают латеритные почвы, красноцветные железистые или элювиальные железисто-глиноземные. На севере – красно-бурые и коричневые
- Почвы подвержены ветровой и водной эрозии, необходимы специальные мероприятия для их с/х использования
- Распаханные и обрабатываемые земли - 11% земельного фонда.



Лесные ресурсы

ЛЕСНЫЕ РЕСУРСЫ ЛАТИНСКОЙ АМЕРИКИ



Место в мире	Страна	Лесистость (%)	Темпы обезлесивания территории (% за год)
1	Гайана	94,4	...
2	Суринам	94,4	...
3	Белиз	86,1	...
14	Бразилия	65,2	0,46
16	Доминика	61,3	...
25	Перу	52,8	0,32
27	Колумбия	51,0	0,49
29	Венесуэла	49,9	1,11
38	Никарагуа	45,8	2,51
41	Боливия	44,6	1,16
48	Эквадор	40,2	1,62
53	Панама	37,6	2,13
55	Гондурас	36,8	2,31
59	Гватемала	35,4	2,02
62	Доминиканская Республика	32,7	1,59
64	Тринидад и Тобаго	31,4	1,54
67	Сент-Китс и Невис	30,6	...
72	Мексика	29,0	0,89
73	Парагвай	29,0	2,61
76	Сент-Винсент и Гренадины	28,2	...
86	Коста-Рика	24,4	3,02
97	Антигуа и Барбуда	20,5	...
104	Куба	16,8	1,23
106	Ямайка	16,2	7,18
108	Багамские Острова	15,8	...
115	Аргентина	12,4	0,26
118	Гренада	11,8	...
123	Чили	10,5	0,37
135	Сент-Люсия	8,2	...
143	Сальвадор	5,1	3,27
146	Уругвай	4,7	0,05
162	Гаити	0,8	3,43
173	Барбадос	0,0	...

Население Латинской Америки

Коренное население:
ацтеки, майя

Европейские переселенцы (креолы):
испанцы, португальцы

Африканцы



метис

мулат



самб

Население Латинской Америки

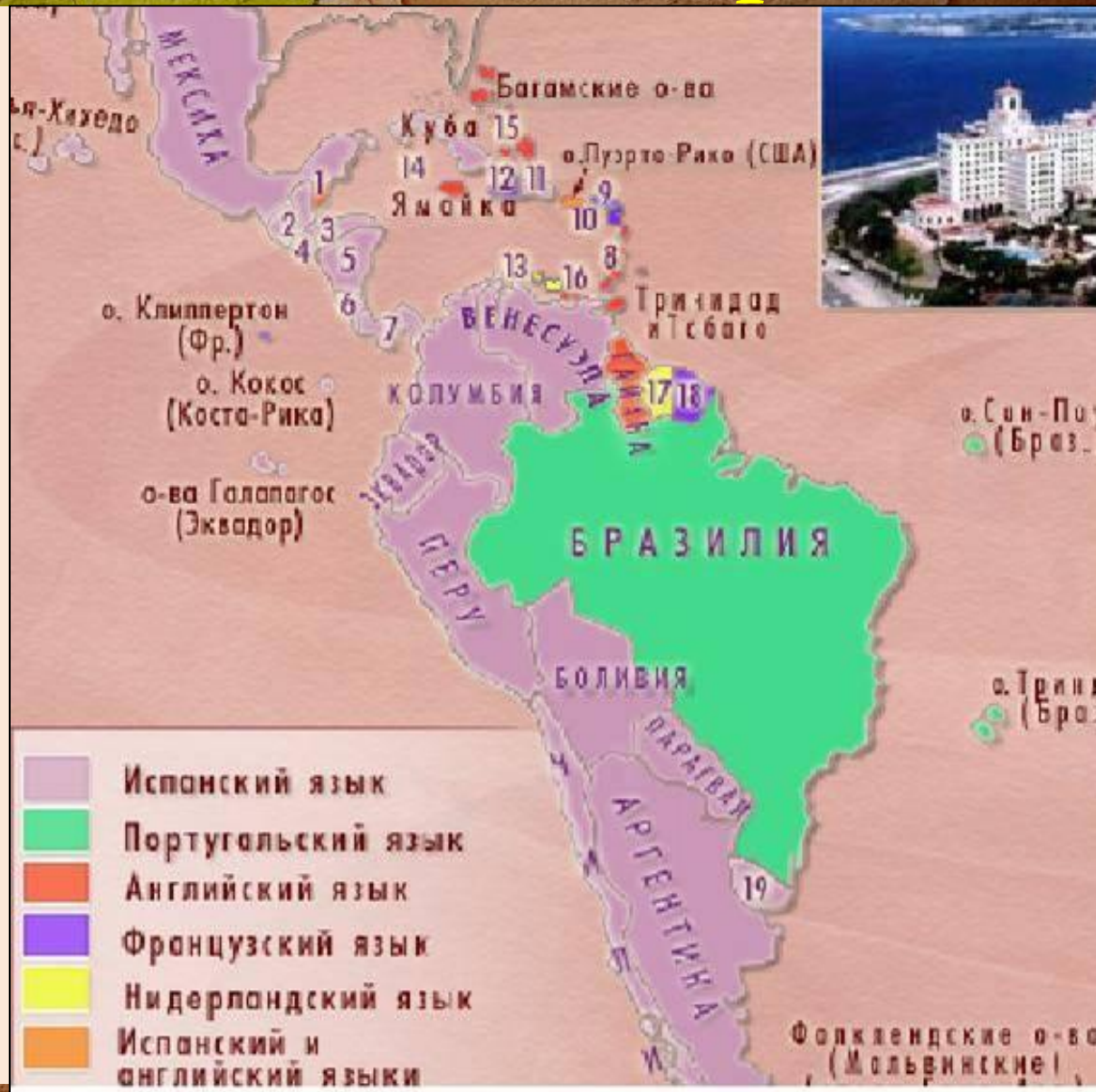
Население

Этнический состав

Доля европейского населения

Доля индейцев

Языковой состав



ПЛОТНОСТЬ НАСЕЛЕНИЯ ЛАТИНСКОЙ АМЕРИКИ



ПЛОТНОСТЬ НАСЕЛЕНИЯ на 1 кв.км

5	более 100 человек
4	от 50 до 100 человек
3	от 10 до 50 человек
2	от 1 до 10 человек
1	до 1 человека
	Незаселенные территории

ЧИСЛО ЖИТЕЛЕЙ В ГОРОДАХ

○	свыше 7 млн. человек
○	от 1 до 5 млн. человек
○	от 300 тыс. до 1 млн. человек
○	от 100 тыс. до 300 тыс. человек
•	от 20 тыс. до 100 тыс. человек
Лима	- агломерации



Рождаемость	35-38 ‰
Смертность	7-20 ‰
Тип воспроизводства	Второй (в большинстве стран)
Уровень урбанизации	82% «ложная урбанизация»
Доля ЭАН	52%
Доля молодого населения	40%

Латиноамериканский тип города

Ядром города обычно служила центральная площадь («пласа майор»), на которой располагались ратуша, собор и административные здания. От площади улицы расходились под прямыми углами, образуя «шахматную» сетку. На неё накладывались современные застройки



Мехико

Мехико



Сан-Паулу



Рио-де-Жанейро



Буэнос-Айрес

Хозяйство: противоречия развития.



1. Прогресс сферы услуг, но в промышленности высокая доля добывающей и низкая – обрабатывающей.
2. В рамках политики индустриализации в регионе были практически заново созданы такие новые отрасли, как черная металлургия, машиностроение, химическая промышленность и др.
3. Промышленное развитие стран региона происходило неравномерно. Сегодня индустриальный облик региона определяют страны «Большой тройки» (Аргентина, Бразилия, Мексика), а также Чили, Венесуэла, Колумбия и Перу.
4. Большие различия социально-экономических показателей между отдельными странами и субрегионами.

Сельское хозяйство



- Монокультурная специализация районов и даже стран. Плантационное хозяйство, сочетающее элементы капиталистических и товарно-денежных отношений с элементами докапиталистическими, привязывающими к плантации работающих на ней рабочих (первый сектор сельского хозяйства)
- Экстенсивность ведения с/х многих стран (второй сектор сельского хозяйства)



Латифундии — крупные поместья с экстенсивным использованием земли, позволяющим получать высокий доход за счет огромной площади; пережиток феодального и колониального землевладения.



- ❖ **Тормозом на пути социально-экономического развития латиноамериканских государств является неудовлетворительное состояние транспорта.**
- ❖ **Главный вид сухопутного транспорта – автомобильный. Важнейшее значение имеет Панамериканское шоссе, протянувшееся от границ США до Буэнос-Айреса через многие столицы стран континента, а также Трансамазонская магистраль.**
- ❖ **Решающую роль во внешнеэкономических связях играет морской транспорт (Панамский канал).**
- ❖ **Протяженность ж/д сети превышает 150 тыс. км; при этом около 80% приходится на Аргентину, Бразилию, Мексику, Венесуэлу**

*Латинская Америка
выделяется
относительно более
высоким уровнем
развития, занимая
как бы
промежуточное
положение между
развивающимися и
экономически
развитыми
странами.*

