

# *Витус Беринг*



**Учитель географии  
Шишкина Елена Федоровна**

*По следам великих  
путешествий...*

***Витус Беринг***





Беринг Витус Ионассен

(Иван Иванович)

1681- 1741г.г.

# Биография и открытия путешественника









# Беринг Витус Ионассен

(12.08.1681-8.12.1741)

## Краткая биография

**БЕРИНГ (Bering) Витус Ионассен (Иван Иванович) (1681-1741), мореплаватель, капитан-командор российского флота (1730). По происхождению датчанин. В 1725-30 и 1732-41 руководитель 1-й и 2-й Камчатских экспедиций. Прошел между Чукотским п-овом и Аляской (Берингов пролив), достиг Сев. Америки и открыл ряд островов Алеутской гряды. Умер во время зимовки на острове, ныне носящем его имя. Именем Беринга названо также море и пролив на севере Тихого океана.**



## Краткая биография

Служба на голландском и российском флотах

По происхождению датчанин. Взяв фамилию матери (по отцу он — Свендсен), в юности Беринг дважды ходил в Индию на голландских кораблях. В 1703 в Амстердаме закончил морской кадетский корпус и был принят на российский Балтийский флот лейтенантом. В 1710 капитан-лейтенантом был переведен на Азовский флот и участвовал в Прутском походе Петра I (1711). В 1712-23, повышаясь в чинах и командуя различными судами, плавал на Балтике. В феврале 1724 уволен по



## Исследования

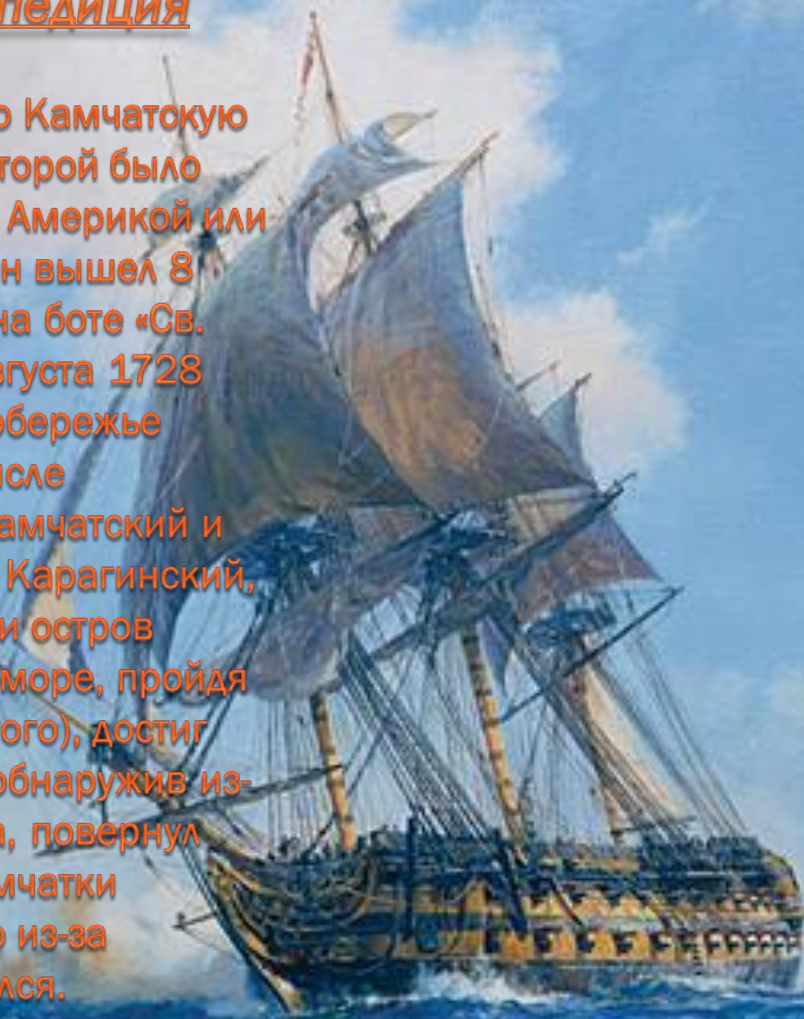
**Витус БЕРИНГ (крещен 5 августа 1681, Хорсенс, Дания — 18 декабря 1741, остров Беринга), русский мореплаватель, первооткрыватель Берингова пролива, исследователь Северо-Западной Америки, северной части Тихого океана и северо-восточного побережья Азии, капитан-командор (1730).**





## Первая Камчатская экспедиция

В 1725 Беринг возглавил Первую Камчатскую экспедицию, главной задачей которой было выяснить, соединяется ли Азия с Америкой или между ними находится пролив. Он вышел 8 июня 1728 из Нижнекамчатска на боте «Св. Гавриил». Между 14 июля и 16 августа 1728 нанес на карту тихоокеанское побережье Северо-Восточной Азии, в том числе полуострова Камчатки, открыл Камчатский и Карагинский заливы с островом Карагинский, залив Креста, бухту Провидения и остров Святого Лаврентия. В Чукотском море, пройдя Берингов пролив (но не поняв этого), достиг  $67^{\circ} 24'$  северной широты и, не обнаружив из-за тумана американского берега, повернул назад. Летом 1729 Беринг от Камчатки двинулся к востоку на 200 км, но из-за сильных ветров и туманов вернулся. Проследив часть берега, обнаружил Авачинский залив и Авачинскую бухту; впервые описал свыше 3,5 тыс. км западного побережья моря, позже названного Беринговым





# Ряд задач, возложенных на первую экспедицию:

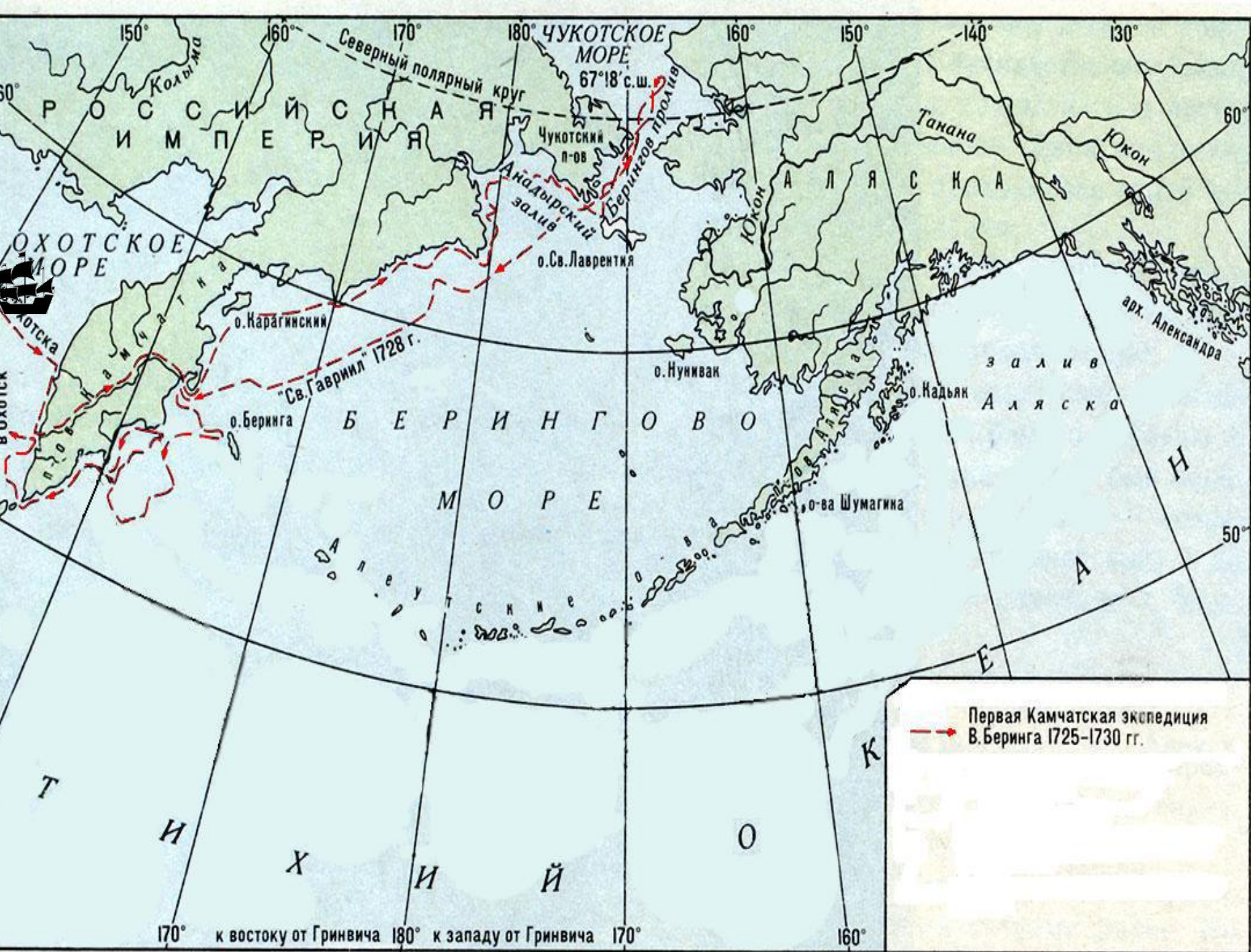
- *изучить побережье Ледовитого океана ;*
- *собрать сведения о народах, населяющих Крайний Север и Дальний Восток;*
- *завязать торговые отношения с Америкой и Японией;*
- *ознакомиться с природными богатствами, флорой и фауной Севера;*
- *произвести описания Восточной Сибири;*
- *наметить пути сообщения с отдаленными областями;*



**Ряд задач, возложенных на первую экспедицию:**














# Задачи второй Камчатской экспедиция:

- Исследовать и нанести на карту берегов Дальнего Востока
- Организовать хозяйственную деятельность: земледелие, добычу полезных ископаемых, судостроение, и заложить новые порты









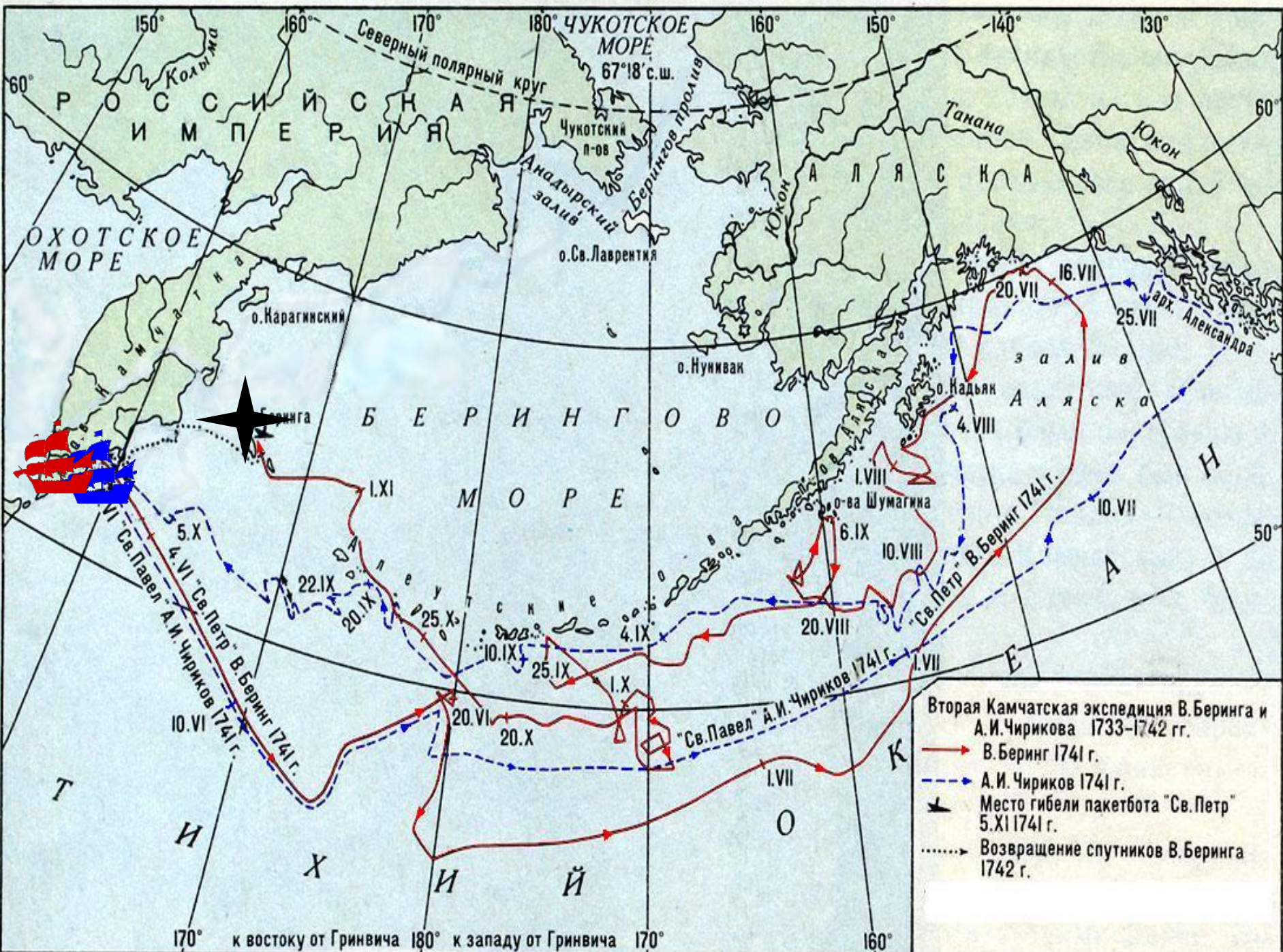


# Участники второй Камчатской экспедиции



И. П.  
Шпанберг





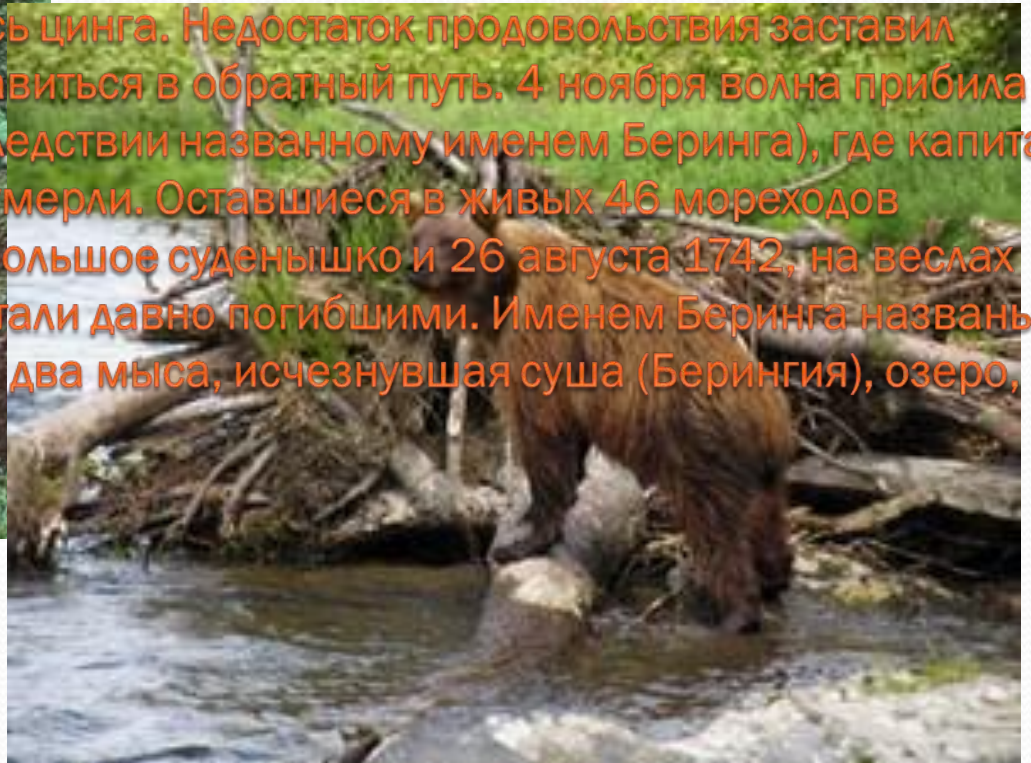
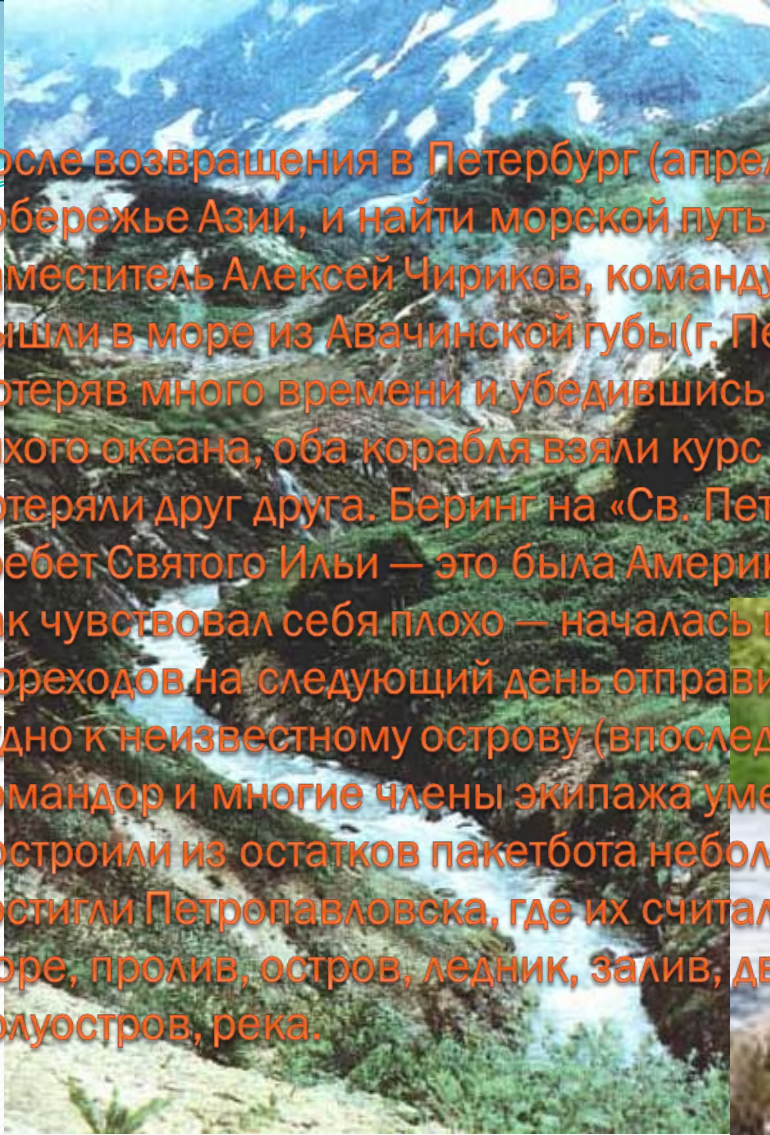
Вторая Камчатская экспедиция В. Беринга и А. И. Чирикова 1733-1742 гг.

- > В. Беринг 1741 г.
- - -> А. И. Чириков 1741 г.
- ★ Место гибели пакетбота "Св. Петр" 5.XI 1741 г.
- ..... Возвращение спутников В. Беринга 1742 г.

170° к востоку от Гринвича 180° к западу от Гринвича 170° 160°



После возвращения в Петербург (апрель 1730) Беринг предложил исследовать северное побережье Азии, и найти морской путь в Японию и Америку. 4 июня 1741 Беринг и его заместитель Алексей Чириков, командуя двумя пакетботами «Св. Петр» и «Св. Павел» вышли в море из Авачинской губы (г. Петропавловск). Суда направились на юго-восток. Потеряв много времени и убедившись в отсутствии даже клочка суши в северной части Тихого океана, оба корабля взяли курс на северо-восток. Из-за густого тумана суда потеряли друг друга. Беринг на «Св. Петре» искал Чирикова. 17 июля моряки увидели хребет Святого Ильи — это была Америка. Но радости от открытия Беринг не испытал, так как чувствовал себя плохо — началась цинга. Недостаток продовольствия заставил мореходов на следующий день отправиться в обратный путь. 4 ноября волна прибила судно к неизвестному острову (впоследствии названному именем Беринга), где капитан-командор и многие члены экипажа умерли. Оставшиеся в живых 46 мореходов построили из остатков пакетбота небольшое суденышко и 26 августа 1742, на веслах достигли Петропавловска, где их считали давно погибшими. Именем Беринга названы: море, пролив, остров, ледник, залив, два мыса, исчезнувшая суша (Берингия), озеро, полуостров, река.









д/э "Витус Беринг"






# Команда корабля «Святого Петра»







Могила Витуса Беринга





# Профессор Виктор Звягин



















Памятная доска в Петропавловске-Камчатском. Витус Беринг.

© Николай Коржов / Фотобанк Лори



lori.ru/163335