

# Сибирь. Пространство Сибири.




Автор: Воронина Алла Федоровна  
Учитель географии ГБОУ Школа №1592

# Что мы знаем о Сибири?



# Нефть, газ, уголь, никель, медь, золото -


- ▶ Главные полезные ископаемые России, добываемые в Сибири



**Обь – одна из самых длинных рек мира, самая длинная река России. Ее длина от истока Иртыша равна 5410 км.**



# Иртыш впадает в Обь



Место впадения реки Оби в Северный Ледовитый океан – эстуарий, это вид устья, узкий длинный залив.



# Енисей – могучая сибирская река, самая полноводная река России, с огромным энергопотенциалом



**На реке Енисей и ее главном притоке реке Ангаре построены самые большие по мощности в России ГЭС.**





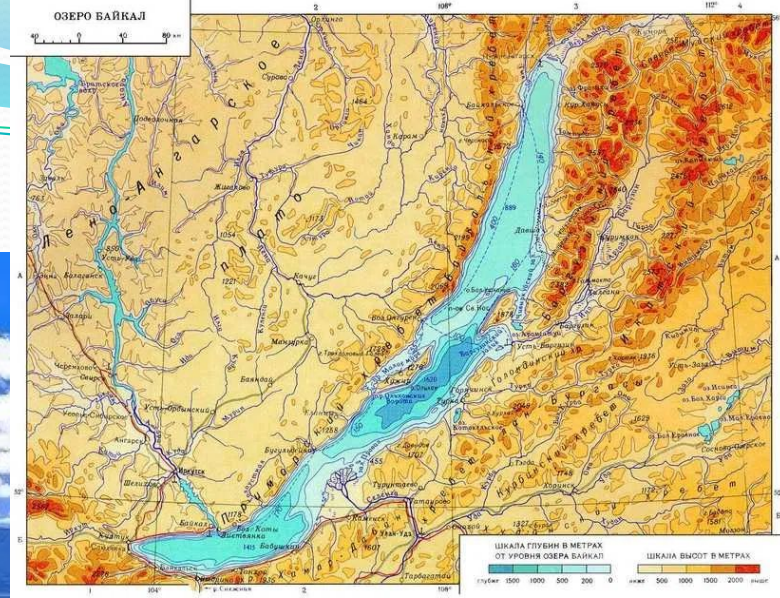
# Енисей делит пространство Сибири на Западную Сибирь и Восточную Сибирь.

РЕЛЬЕФ И НЕДРА

ФИЗИЧЕСКАЯ КАРТА



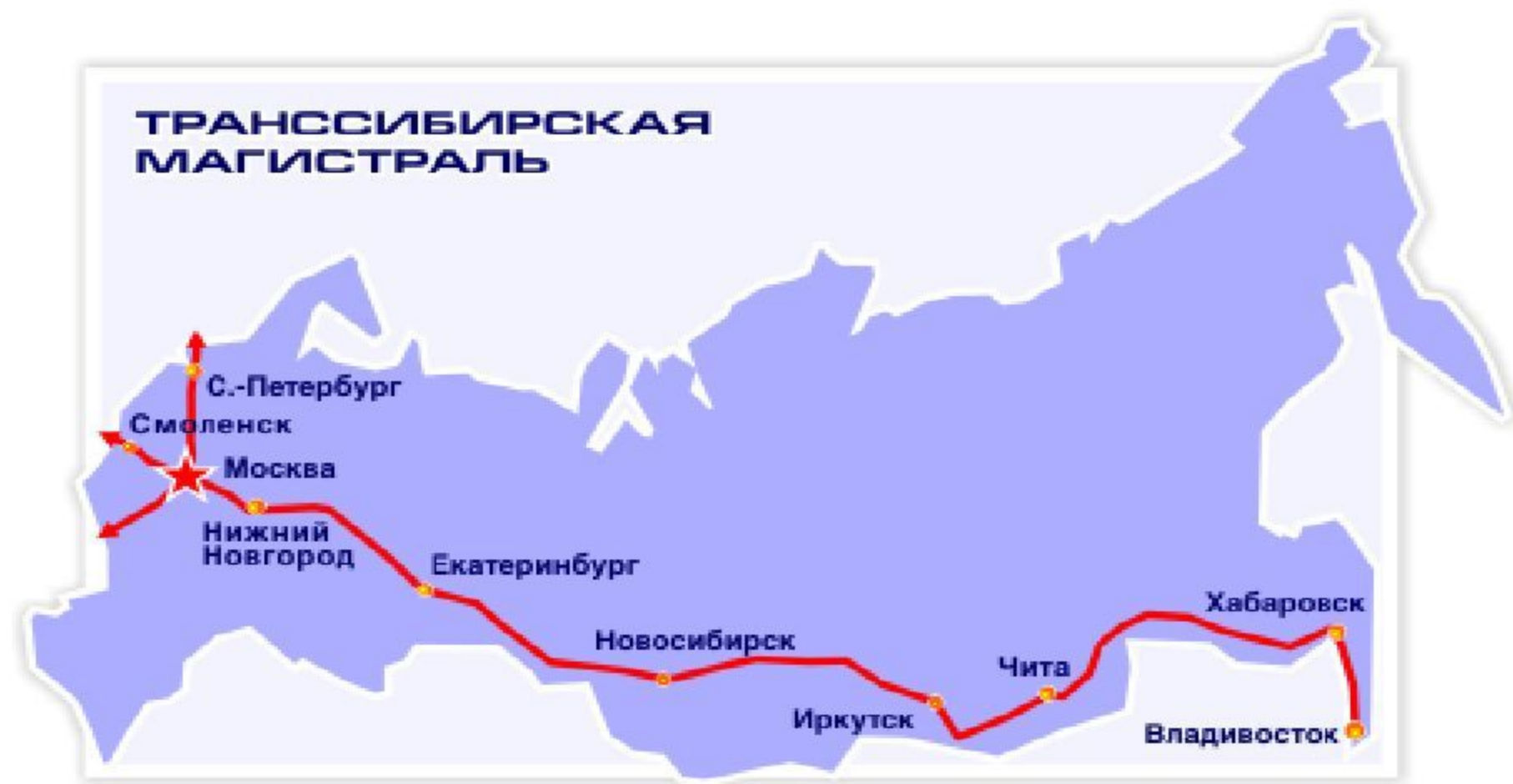
**Озеро Байкал находится в тектоническом разломе, его глубина 1640 м, это самое глубокое озеро мира, входит в список объектов Всемирного природного наследия**



## Транссибирская железнодорожная магистраль (Транссиб)


Великий Сибирский Путь (историческое название) - железная дорога через Евразию, соединяющая Москву (южный ход) и Санкт-Петербург (северный ход) с крупнейшими восточносибирскими и дальневосточными промышленными городами России.

Длина магистрали 9298,2 км. - это самая длинная железная дорога в мире.



Маршрут пользуется повышенным спросом у иностранных туристов.





**Поезд «Москва – Владивосток» находится в пути 7 дней, для иностранных туристов маршрут длится 12 дней.**






**Первые русские города Сибири.  
Тюмень: современная и старинная**



● **Тобольск – первая столица Сибири**



**Новосибирск – центр науки. Здесь находится Сибирское отделение Российской Академии наук.**





- Институты
- Новосибирска



**Сибирская тайга – самые крупные лесные массивы России.**



Всемирное природное наследие.  
Золотые горы Алтая. Самая высокая точка - гора Белуха.



**Бассейн озера Убсу-Нур является  
биосферным заповедником**



**Удивительное плато Путорана находится в Красноярском крае.**



# «Ландшафты Даурии» - Даурский заповедник скальных массивов в Забайкалье



## Пульсирующие озера Даурских степей.







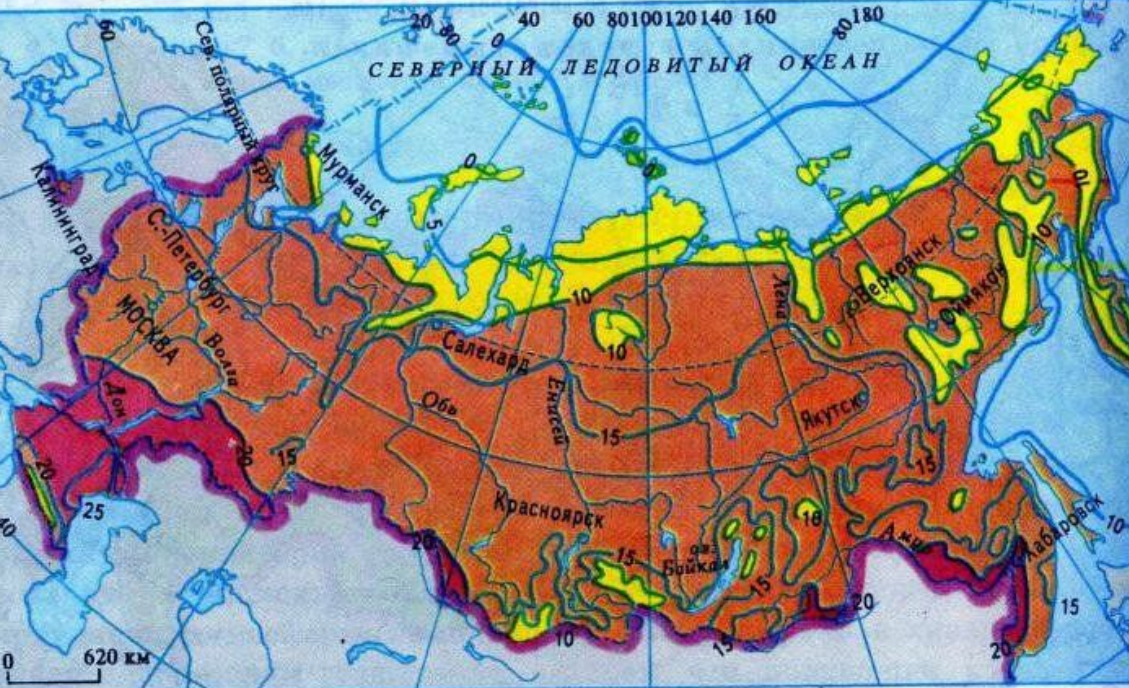
ОБЛАСТЬ УМЕРЕННОГО  
КОНТИНЕНТАЛЬНОГО  
КЛИМАТА

ОБЛАСТЬ  
КОНТИНЕНТАЛЬНОГО  
КЛИМАТА

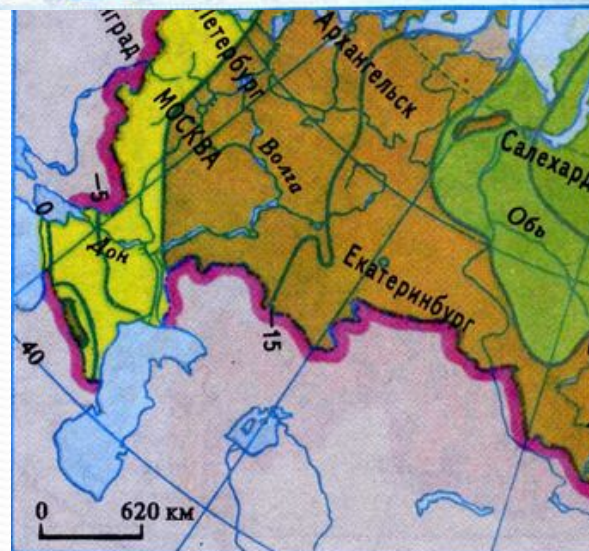

ОБЛАСТЬ РЕЗКО  
КОНТИНЕНТАЛЬНОГО  
КЛИМАТА

ОБЛАСТЬ  
МУССОННОГО  
КЛИМАТА

ОБЛАСТЬ  
МОРСКОГО  
КЛИМАТА



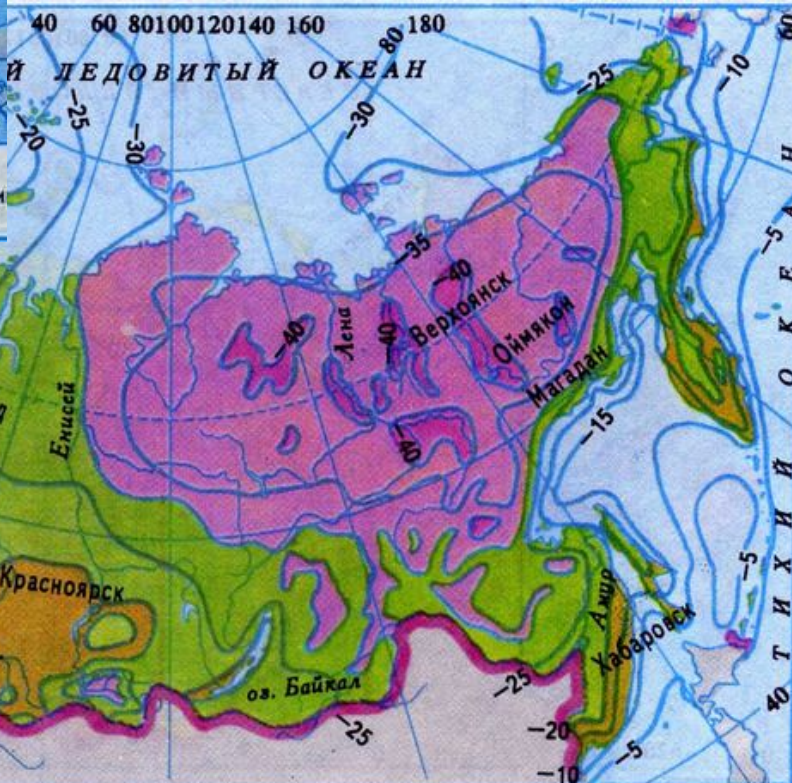
Среднемесячная температура июля в градусах Цельсия



Среднемесячная температура января в градусах Цельсия



Основная часть осадков приходится на теплый период года, следствием чего является незначительный снежный покров. Зимой стоит антициклональная погода с сильными морозами до  $-70$  гр., летом до  $+40$  гр.



Изотермы января

# Многолетняя мерзлота



Более 60% территории Сибири занимает вечная мерзлота. Для земледелия пригодны лишь долины крупных рек. Поэтому ценность речных долин для Сибири выше, чем для Европейской России.



# ПРИРОДНЫЕ ЗОНЫ РОССИИ



## ● Домашнее задание:

- 1) Изучить п 40;
- 2) Знать и уметь показывать географические объекты Сибири;
- 3) Контурные карты по параграфу «Пространство Сибири»

