

Использование мультимедийных
пособий на уроках географии на
примере сравнения
географического положения
материков.

Автор учитель географии и биологии
Мезенцев А. Б.

Пст. Приуральский

Для мастер – класса я использую материалы электронного учебника «Наш дом земля» 7 класс.

Почему?!

Благодаря:





1. Хорошему картографическому материалу
2. Удобному дизайну
3. Возможности проверки работы



Это – меню электронного учебника «Наш дом земля..»

Геогра



- МИР 
- МАТЕРИКИ 
- ОКЕАНЫ 
- СТРАНЫ 

СПРАВОЧНИК
ИНТЕРНЕТ

ДИКТОР
ПОМОЩЬ
ВЫХОД




Нам необходим
раздел
«МАТЕРИКИ»

разделы

Справочник и
интернет

диктор,
помощь,
выход



- МИР
- МАТЕРИКИ
- ОКЕАНЫ
- СТРАНЫ

СПРАВОЧНИК
ИНТЕРНЕТ

ДИКТОР
ПОМОЩЬ
ВЫХОД







Список материков

Географ



- АФРИКА
- АВСТРАЛИЯ
- ОКЕАНИЯ
- ЮЖНАЯ АМЕРИКА
- СЕВЕРНАЯ АМЕРИКА
- АНТАРКТИДА
- ЕВРАЗИЯ

- МИР 
- МАТЕРИКИ 
- ОКЕАНЫ 
- СТРАНЫ 

СПРАВОЧНИК
ИНТЕРНЕТ

ДИКТОР
ПОМОЩЬ
ВЫХОД



ПРИРОДА

люди

ХОЗЯЙСТВО

Графические и статистические рекорды

Открытия и исследования

Природные богатства

Географическое положение

Рельеф

Сельское хозяйство



АФРИКА



Географическое положение

1) Нажимаем Африку
2) Выбираем в меню географическое положение

- МЕНЮ
- ТЕКСТ
- ТЕСТЫ
- ПРАКТИКА

СПРАВОЧНИК
ИНТЕРНЕТ

ДИКТОР
ПОМОЩЬ
ВЫХОД

То же самое
проводим с
материком
Южная Америка



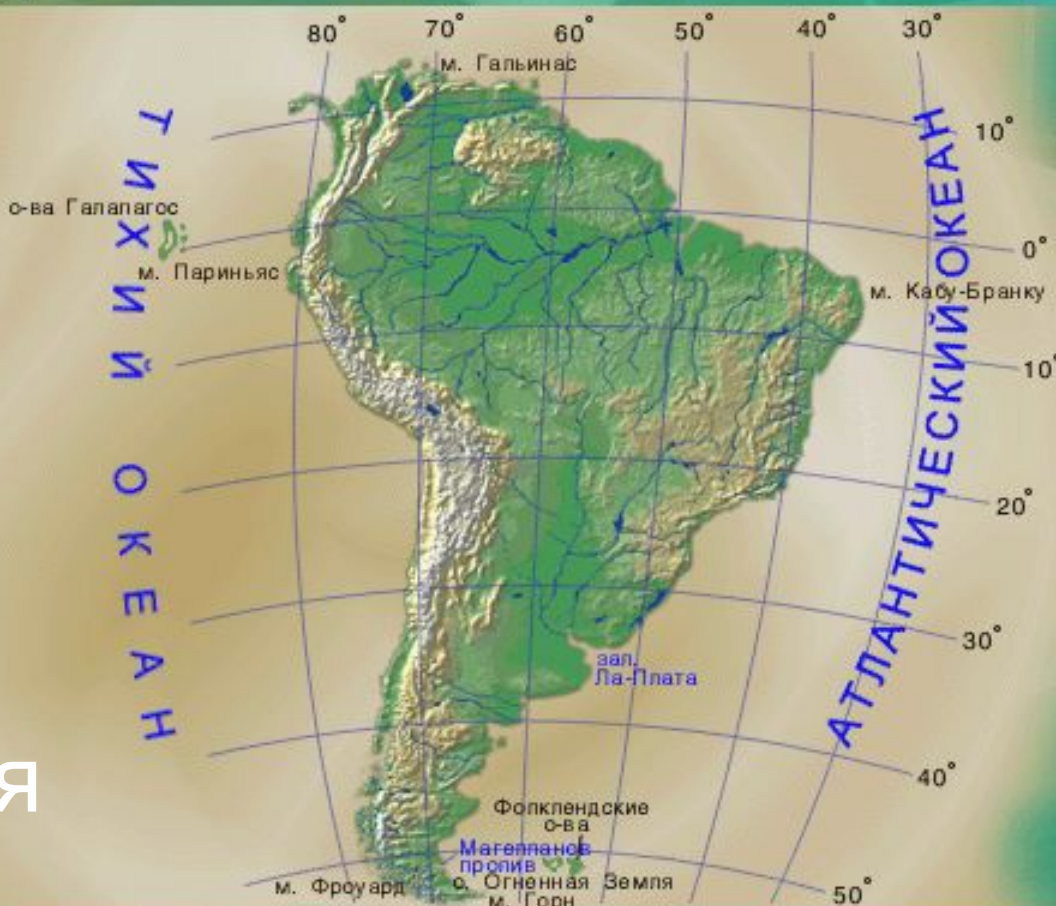
ПРИРОДА

люди

ХОЗЯЙСТВО

Р Е К С Р П И
 ов население ндейцами
 Самый влажный материк
 Природные богатства
 Амазонская низменность
 Открытия и исследования
 Горнодобывающая и обрабатывающая промышленность
 Высокогорное население
 Географическое положение
 Население

ЮЖНАЯ АМЕРИКА



Вот что должно получиться

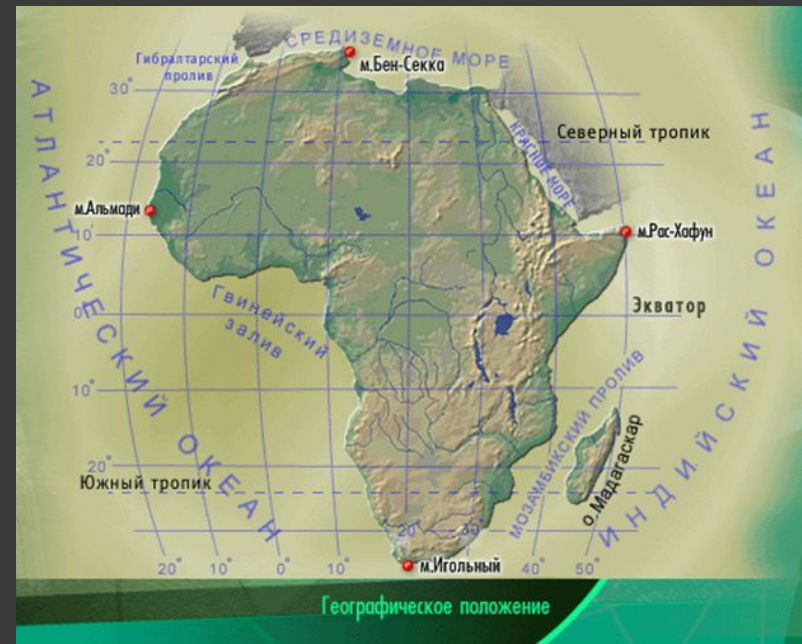
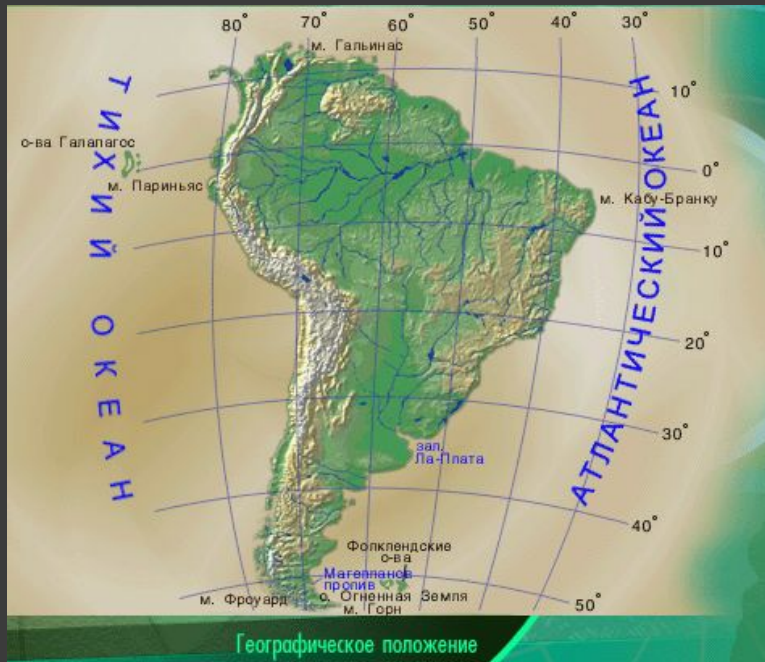
- МЕНЮ
- ТЕКСТ
- ТЕСТЫ
- ПРАКТИКА

СПРАВОЧНИК
ИНТЕРНЕТ

ДИКТОР
ПОМОЩЬ
ВЫХОД

Географическое положение

Ставим материки рядом, сравниваем их географическое положение



Признаки	Африка	Южная Америка
Расположение по отношению к экватору	Почти по середине пере-секается экватором	Большая часть в южном полушарии
Расположение по отношению к ну-левом ме-ридиану	Большая часть в восточ-ном полушарии	Целиком в западном по-лушарии
Крайняя северная точка	м. Бен-Секка	м. Гальинас
Крайняя южная точка	м. Игольный	м. Фроуэрд
Крайняя восточная точка	м. Рас-Хафун	м . Кабу-Бранку
Крайняя западная точка	м. Альмади	м. Париньяс
Омывается океанами	Тихий (запад) Атлантический (восток)	Атлантический (запад) Индийский (восток)
Окружается островами	Галапагосские, Фолклендские, Огненная Земля	Мадагаскар, Канарские, Кабо-Верде, Мальдивские

На этом мастер – класс по теме
«Использование электронных
пособий на уроках географии
закончен.

Спасибо за внимание!!!