

Тема урока «Реки. Реки Тверской области.»



Задачи урока.

- *Сформировать представление о реке, её частях, частях речной системы и долины.*
- *Познакомиться с работой текучих вод.*
- *Развивать навыки работы с картами.*

Основные понятия.

- **Река** - водный поток, текущий в выработанном им углублении - русле реки.
- **Речная долина** – понижение в котором протекает река
- **Пойма** – часть дна речной долины, затопляемая во время разлива реки.

Исток реки – место где река берет начало.

Истоки рек.

- Болото (р. Западная Двина)
- Озеро (р.Ангара)
- Ледник (р. Терек)
- Слияние двух рек (р. Обь)
- Родник (р.Волга)

Устье – место впадения реки в море, озеро или другую реку.

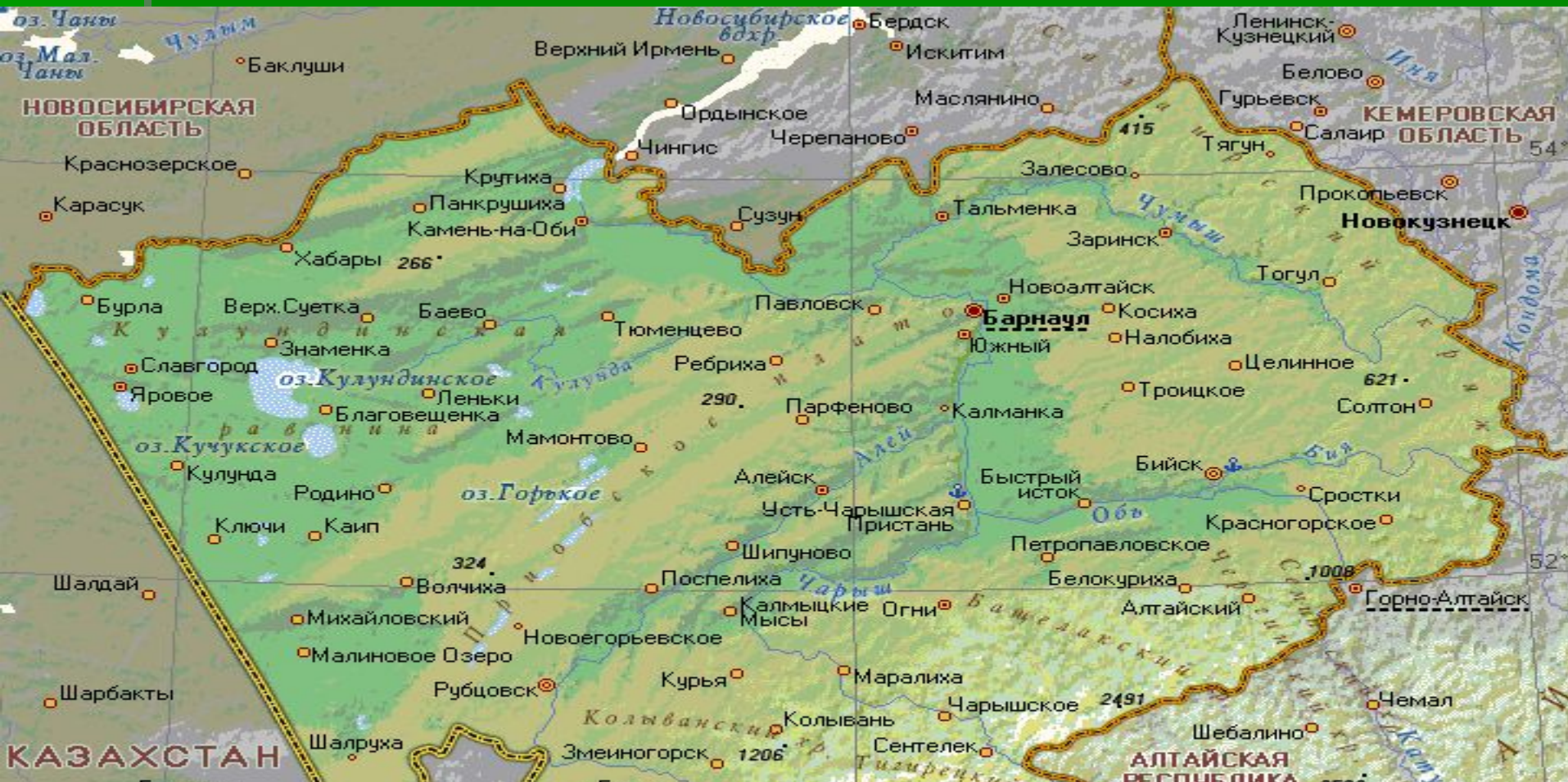
Устья рек:

- **Моря или заливы океанов (р. Нил)**
- **Озера (р. Волга)**
- **Другие реки (р. Ангара)**

Речная система – главная река со всеми притоками.

- Приток – река впадающая в другую реку.

Притоки бывают левые и правые.



Бассейн реки – площадь с которой река собирает свои воды.

Водораздел – граница между бассейнами рек.


Типы питания рек.

- Дождевое (Амазонка)
- Снеговое (Печора)
- Ледниковое (Амударья)
- Смешанное (Волга, Западная Двина)



Реки.


Равнинные.




Горные.



Пороги.



Водопады.



Реки Тверской области.

- Волга
- Медведица
- Западная Двина
- Тверца
- Кашинка
- Торопа
- Молога
- Межа и др.

- **Западная Двина** – река, протекающая в западной части Восточно-Европейской равнины. Протекает река по территории трёх стран: России, Белоруссии и Латвии. Длина 1020 км, площадь бассейна 87,9 тысяч км². Берёт начало на Валдайской возвышенности, а далее течёт через озеро Охват (ряд больших плёсов, соединённых протоками) и впадает в Рижский залив Балтийского моря, образуя дельту. Река очень извилистая, берега преимущественно



- **Волга** одна из величайших рек не только России, но всего мира. В древности её называли Ра, а в средние века Итиль. Длина 3530 км, площадь бассейна 1,3 миллиона км². Берёт начало на одном из наиболее возвышенных пунктов Валдайского плоскогорья, вытекая из незначительного родника, лежащего посредине болотистых озер. Затем извилистая долина реки проходит от запада к востоку через всю центральную низменность Европейской России, почти вплоть до предгорий Урала.



Выводы:

- Реки области – равнинные.
- Относятся к бассейнам Балтийского моря и Каспийского моря.
- Питание рек – смешанное.
- Половодье – весной.
- Использование: зоны отдыха, транспортные пути, рыболовство, выработка электроэнергии.