



Республика Маврикий

англ. Republic of Mauritius

фр. République de Maurice

Столица – Порт-Луи



Символика

Первый флаг страны в колониальный период (1869-1906)



Флаг торговых судов



Флаг, утвержденный в 1962 году



Герб государства



**Форма правления
– парламентская
республика**

**Государственное
устройство – унитарное**



Валюта



Одна Маврикийская рупия – это около 2 Российских Рублей.

Произвести операцию обмена можно в каждом банковском отделении.

Пункты обмена есть почти в каждом отеле, однако комиссия в них несколько выше, чем в банковских отделениях.

Обратный обмен маврикийской рупии на нужную вам валюту можно будет произвести только по отъезду, в обменных пунктах аэропорта.

Глава государства –

президент, избираемый парламентом на 5 лет (возможен второй срок подряд)

Действующий президент и главнокомандующий Амина Гуриб-Факим – третья женщина на этом посту. В настоящее время она является директором компании, занимающейся исследованиями в области фитотерапии.



Маврикий имеет вооружённые силы численностью около 20 тысяч человек, которые используются для устранения последствий природных катаклизмов, есть полиция, полицейский спецназ и морская

Гимн Маврикия

один из немногих гимнов, состоящих всего из одного куплета. Был утвержден в 1968 году. Оригинальный текст гимна – английский .



Glory to thee, Motherland
O motherland of mine.
Sweet is thy beauty,
Sweet is thy fragrance,
Around thee we gather
As one people,
As one nation,
In peace, justice and liberty.
Beloved the Country,
May God bless thee
For ever and ever.

Слава тебе, Родина,
О, Родина моя,
Прекрасна твоя красота,
Прекрасен твой аромат,
Вокруг тебя мы соберёмся
Как один народ,
Как одна нация
В мире, справедливости и свободе,
Любимая страна, пусть Бог
благословит тебя
Всегда и навсегда.

Автор слов – Жан-Жорж Проспер, композитор – Филлип Жантиль

ФГП

Расположен в Юго-Западной части Индийского океана, в 900 км к востоку от Мадагаскара. Имеет вулканическое происхождение, однако вулканическая деятельность давно прекратилась.



В состав республики входят острова Маврикий (самый крупный, 1865 км²) и Родригес (104 км²), являющиеся частью архипелага Маскаренских островов, а также архипелаг Каргадос-Карахос, острова Агалега и множество мелких островков. Общая площадь страны составляет 2040 км².

ЭГП

И

ПГ

Из-за особенностей географического положения страны (островное гос-во) торговля осуществляется посредством морского и воздушного транспорта, что может увеличить стоимость экспортируемого и

импортируемого товара.
Партнеры по экспорту



Партнеры по импорту



Город порт – столица Порт-Маврикийские суда.

Имеет как положительные, так и отрицательные стороны: отдаленность от стран-соседей снижает риск возникновения очагов международной напряженности, однако положение в Индийском океане создает риск нападения пиратов на

Экономика Маврикия базируется на производстве сахара, текстильной промышленности и туризме

Организации, в которые входит Республика Маврикий:

- ООН – с 1968 года
- Британское Содружество наций - с 1968 года
- Африканский союз (АС)- с 2002 года
- Сообщество развития Юга Африки (САДК) – с 1995 года
- Общий рынок Восточной и Южной Африки (КОМЕСА)
- Движение неприсоединения
- Комиссия по Индийскому океану (КИО) – с 1984 года
- Ассоциации регионального сотрудничества стран Индийского океана (АРСИО) – с 1997 года
- Страны Африки, Карибского бассейна и Тихого




НАСЕЛЕНИЕ

Численность
населения
республики
Маврикий – 1,301
млн
человек



Плотность
населения – 640
чел/км²,
распределено
равномерно

Экономически-
активное население
составляет около
90%



Рождаемость – 112 ‰
Смертность – 72 ‰
ЕП – 50 ‰
Тип воспроизводства - 2



Преобладают женщины
Возрастной состав :
(0-15) – 24%
(16-65) – 68 %
(Старше 65) - 8%
Продолжительность
жизни – 65-75 лет

НАЦИОНАЛЬНЫЙ СОСТАВ



Индо-маврикийцы



Метисы



Креолы



Китайцы (менее 2%)

Урбанизация



Уровень урбанизации – 42%

Виды урбанизации – города (максимально – 160 тыс. жителей)

Характерна миграционная убыль (около 1%)

Занятость населения



В сельском хозяйстве –

9%




В промышленности –



В сфере услуг – 61%

РЕЛИГИИ



Индуизм

Индуистский храм



Ислам

Мечеть



Христианство

Католическая церковь



Иудаизм

Синагога

ПРИРОДНЫЕ РЕСУРСЫ

Морская соль,
биологические
ресурсы (лес,
рыба,
плодородные
почвы),
рекреационные
ресурсы,
солнечная
электростанция



ПРОМЫШЛЕННОСТЬ

Отрасли специализации

- Пищевая ,
- Легкая (у сырья, у потребителя)
- Химическая (производство химикатов, привозное сырье, у потребителя)
- Черная металлургия (привозное сырье, у потребителя)
- Машиностроение сельскохозяйственное



Агроклиматические ресурсы



Климатический пояс -
тропический
муссонный.

Особенности
климата: циклоны в
феврале-марте
настолько сильны,
что уничтожают
плантации.

Природная зона –
переменно влажные
муссонные леса.

Т акт. < 3500°

К увл. < 1

Почвы красно-
желтые,
ферралитные.

Мелиорация –
рекультивация,
террасирование,
известкование,

СПЕЦИАЛИЗАЦИЯ СЕЛЬСКОГО ХОЗЯЙСТВА

Животноводство :

крупный рогатый скот,
свиньи, домашняя
птица

Растениеводство:

сахарный тростник,
табак, чай, кукуруза,
кофе, арахис, ваниль, рис,
а также цветы (второе
место в мире по экспорту
после Голландии)

Плантации сахарного

ЭКОЛОГИЧЕСКИЕ



Дронгт (додо),
исчезнувший с
лица

Земли в конце 19

века

- Загрязнение
воды
- Деградация
коралловых
рифов
- Исчезновение
биологических
видов
- Сокращение
площади
естественных
экосистем

НАЦИОНАЛЬНАЯ ОДЕЖДА

В республике Маврикий нац. одежда, как таковая, отсутствует. Нац. танец Сега исполняется женщинами в пышных длинных юбках и коротких топах с рюшами и/или воланами, и мужчинами в рубашках и брюках/бриджах. Культура индо-маврикийской части населения выражается в сари – национальной женской индийской



НАЦИОНАЛЬНАЯ ЕДА

Маврикийская кухня — это уникальное сочетание французской, индийской, китайской и африканской кухни. Основная особенность местного меню — множество специй. Очень часто в блюда добавляют соус карри и креольский соус, который готовят на основе помидоров.

Национальная кухня изобилует морепродуктами. Главным блюдом является карри с курицей, мясом, морепродуктами, овощами, называемый на Маврикии «бирьяни». Не менее популярным блюдом на столе маврикийцев остается китайская лапша «мин фрит» в различных вариациях. Из сахарного тростника производят ром с различными вкусами, например, ванильным, кофейным, а еще кумкват, ром с пряностями и цитрусовыми фруктами.



ДОСТОПРИМЕЧАТЕЛЬН


Ботанический сад Памплемус

Гордостью Памплемуса считаются и пальмы, которых насчитывается 80 видов.



Путешественников окутывают необычайные запахи, ведь здесь растут такие ароматные растения, как мускатный орех, чайное дерево, гвоздичное дерево, корица, магнолия, камфорное дерево.

Есть в саду и
"кровооточащее
дерево" - выглядит
так же жутковато, как
и звучит.



Озеро Гран Бассен

Многие паломники во время праздника «ночь Шивы» держат путь в священный индуистский храм Гран-Бассен, рядом с которым поблескивает гладью древнее озеро, где купались феи, если верить рассказам местных жителей.



Вулкан Тру-о-



Кратер потухшего вулкана Тру-о-Сёрф (он же — вулкан Мурра) расположен в Кьурпайпе, это очень живописное и фотогеничное место. Диаметр кратера составляет 300—350 м, глубина — около 80 м.

Музей Эврика




В залах музея можно почерпнуть множество фактов, посвящённых музыке, живописи, старинным картам, китайской и индийской домашней культуре и особенностям быта.

Посетив креольский дом-музей «Эврика», вы сможете в полной мере представить себе жизнь колонизаторов XIX века



Национальный парк «Блэк ривер»



Идеальное время для посещения парка это период цветения, с сентября по февраль.

На территории парка есть смотровые площадки с видами на ущелья и водопады, проложено более 70 км пеших маршрутов, а также маршруты для экскурсий на джипах и автобусах.




Пляж Флик-ан-флак



Одно из наиболее популярных мест для дайвинга на западном побережье

Семицветные пески



Небольшую местность занимают песочные дюны, состоящие из песков семи различных цветов (красный, коричневый, фиолетовый, зелёный, голубой, пурпурный и жёлтый).

Пески не смешиваются

не подвергаются эрозии
несмотря на проливные

М

Водохранилище Мар Окс Вакоа



Наибольшее

водохранилище
Маврикия,

находится

недалеко от

Кьюрпайпа на

высоте

Парк Касела

В этом парке
можно прогуляться
со львами,
покормить
животных,
понаблюдать за
огромными
черепахами и
прокатиться на



Форт Аделаида

Английский форт,
с которого
открывается
лучший вид на
столицу Порт
Луи.



Ипподром «Марсово поле»



У подножья горной гряды Мока в Маврикии расположена совершенно ровная, овальная площадка. Первые соревнования состоялись в 1812 году, собрали огромное количество зрителей. Лошади объединили между собой бывших врагов и сделали крепче дружбу между братьями.

Подводны водопад



Обманчивые ландшафты, образованные коралловыми рифами, намывом песка и иловыми отложениями кажутся причудливыми каскадами, создавая иллюзию водопада.

Карнавал Флик-эн-Флак



Мероприятие проходит в июне — июле на Западном побережье острова. Под зажигательные ритмы самбы и сеги пестрая трехкилометровая колонна, состоящая из десятков платформ и сотен артистов, движется по прибрежной дороге, представляя публике многообразие культур, гармонично

Красота природы







ИЗВЕСТНЫЕ

ЛЮДИ



*Малькольм де Шазаль, поэт
и художник*



*Маринн Жиро,
теннисистка*



*Брюно Жюли, боксер,
единственный призер
Олимпийских игр за всю
историю Маврикия (2008,
Пекин)*



Наташа Аппана, писатель




Стефан Бакланд , легкоатлет

ИСТОРИЯ

СТРАНЫ

Французские колонисты занимались плантационным хозяйством, завезли на остров невольников из Африки и Мадагаскара (рабство на Маврикий отменено в 1833 г.). В 1810 г. остров Маврикий перешёл к англичанам, что было закреплено Парижским договором 1814 г. Британские колонизаторы продолжили разведение сахарного тростника, но вместо темнокожих невольников на плантациях работали переселенцы из Китая и Индии. Маврикий оставался британской колонией до 1957г..12 марта 1968г. Маврикий стал независимым государством в составе британского Содружества. В том же году страна была принята в ООН. 12 марта 1992г. провозглашена независимая республика во главе с президентом, избираемым раз в пять лет.




ОБЫЧАИ,

ТРАДИЦИИ

Местные жители имеют необычное культурное разнообразие, которое пришло со всех уголков земли.

Подтверждением этому являются бесчисленные религиозные праздники, которые маврикийцы празднуют весь год.

Махашиваратри
(великая ночь Шивы)



Китайский Новый год
(праздник весны)




Кавади – праздник в честь сына бога Шивы - Муругана



День поминания усопших



День отца Лавалля



Дивали (Фестиваль огней)

Это Интересно

На Маврикии есть город под названием Севастополь.



© Alexander Belenkiy | macos.livejournal.com | www.macos.ms



Дом одного из местных жителей

www.macos.ms



Центральная площадь с башенной печью старого



На пустыре мужчины играют в


www.macos.ms

**Кладбище на берегу океана, где вместе похоронены
католики-французы, протестанты-британцы, индусы
и мусульмане...**



Бюст В.И. Ленина

Советское правительство первым признало независимость республики Маврикий в 1968 году, а благодарные островитяне установили в парке в центре столицы Порт Луи бюст вождю, подаренный , в свою очередь, советским правительством.



А еще 30 лет назад СССР покупал у Маврикия сахарный песок.

Спасибо за внимание!



Презентация подготовлена
ученицей 11 класса ГБОУ школы №104 Санкт-
Петербурга
Матюшовой Анной.
Учитель Шиженская Н.Н.

2016