

**Природные памятники**

**ДЖАБЫК-  
КАРАГАЙСКИЙ БОР**

Джабык-Карагайский бор — является ботаническим памятником природы областного значения, находится в Карталинском районе Челябинской области Российской Федерации.




Представляет собой реликтовые остатки древних лесов, которые ранее сплошь покрывали обширные пространства от Южного Урала до предгорий Алтая.

Появление южноуральских островных боров относят к излёту ледникового периода – около 20 тысяч лет назад, когда лёд, сходя под теплом, уступал место тундре и будущей лесостепи.



Площадь бора — более 120 тыс. га  
(по другим источникам — 96 тыс. га).

Название бора произошло от казахского джабык — «закрытый», карагай — «сосна», т.е. полное название бора буквально означает «местность, закрытая сосной». Называть бор просто Карагайским неправильно, так как в Челябинской области имеется Карагайский бор в Верхнеуральском районе



Главная лесообразующая порода — сосна обыкновенная.

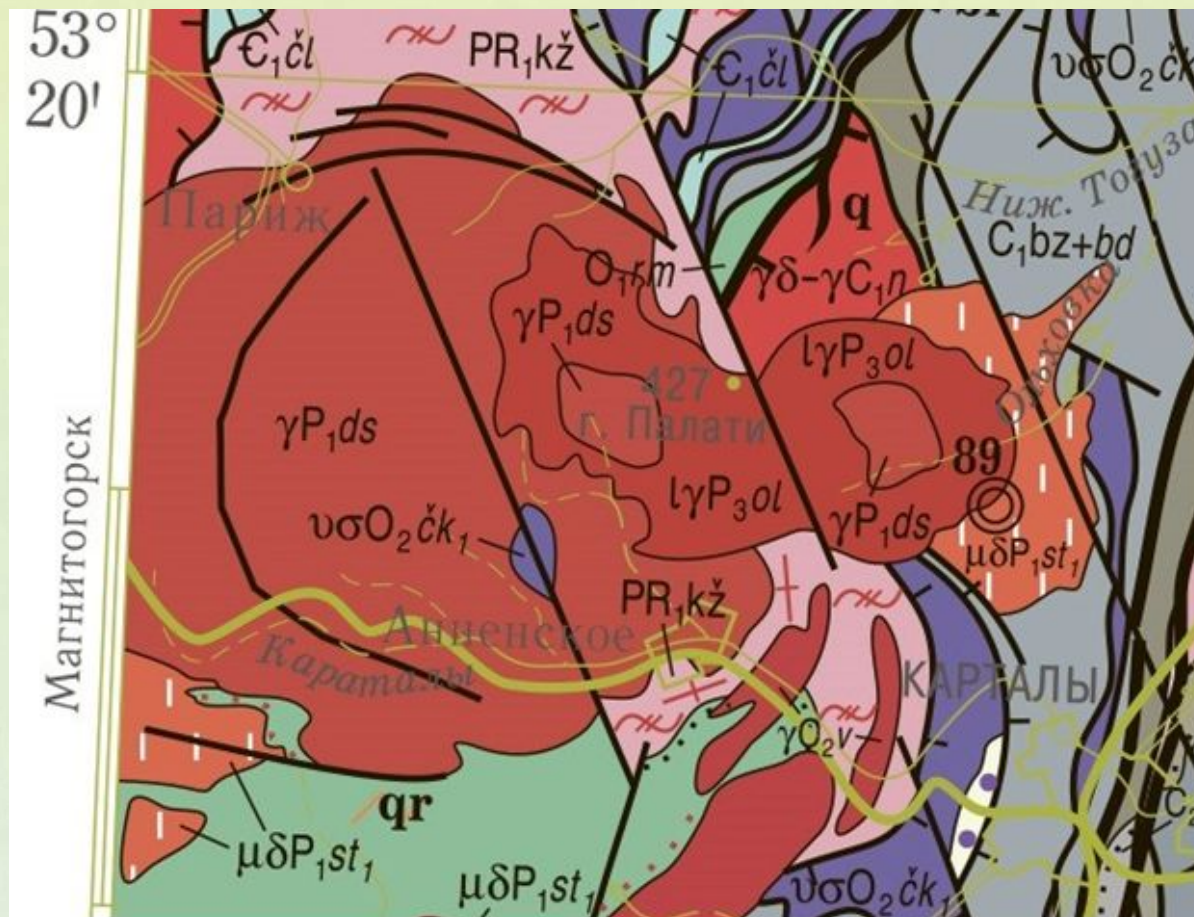
Могучие реликтовые сосны, сохранившиеся в «острове» Джабык-Карагайского бора сегодня — лишь малая часть великого таёжного моря Великого Ледникового периода.



В Джабык-Карагайском бору наряду с соснами и лиственницами, встречается берёза повислая, берёза бородавчатая, осина, ольха серая, ольха чёрная, множество кустарников.



Бор стоит на гранитно-гнейсовом плато, высотой до 350 м, а иногда достигающем высоты 420 м над уровнем моря.



Геокарта Джабык-Карагайского бора, темно-красным цветом выделены граниты.



В Джабык-Карагайском бору начинаются два десятка рек, среди них: Нижний Тогузак, Караталы-Аят, Карагайлы-Аят, Зингейка (это свидетельствует о том, что бор находится выше окружающей местности).



Реки небольшие, сильно извилистые,  
течение в них медленное.

Основной источник питания рек 65-80% — снеговая вода.



Одно из чудес Джабык-Карагайского бора — древнейшее дерево, гигантская лиственница. Её обхват – четыре с половиной метра! Чтобы обхватить это дерево, нужно взяться за руки троим взрослым мужчинам.

На снимке — специалисты ОГУ ООПТ Челябинской области А.Багров и В. Иванов. Лиственница находилась не в Анненском заказнике, а в памятнике природы «Джабык — Карагайский бор» справа от а/д Париж — Джабык, упала лет 7 назад. Подгнивший ствол находится в 15 метрах от насыпи дороги.



Джабык-Карагайский бор — место наибольшего биологического разнообразия в Челябинской области. Причина этого — одновременное обитание в бору животных лесной и степной зоны.



5 видов животных, обитающих в бору, занесены в Красную книгу Челябинской области, среди них: балобан (разновидность сокола), стрепет (птица семейства дроф) и филин.





Гордость и «визитная карточка» бора — крупные растительноядные животные: лось, косуля сибирская, кабаны.



Имеются белки, барсуки, рыси,  
лисы, куницы, хорьки, зайцы, корсаки, сурки.





Гнездятся глухари, тетерева, куропатки, журавли, серые цапли, лебеди, орлы, коршуны и много других видов фауны.



Из крупных хищников самыми многочисленными являются волк и обыкновенная лисица.



За свою историю Джабык-Карагайский бор пережил сильнейшие пожары, ураганы, засухи, губительное воздействие человека.



При строительстве ММК (Магниторского металлургического комбината) производились масштабные вырубki древесины — возведение гиганта социндустрии требовало строительного леса.



На территории бора нет мест для комфортабельного отдыха,  
а на территории особо охраняемых территорий запрещено  
устанавливать платку, разводить костры,  
рыбачить, охотиться, собирать ягоды и грибы.



**СПАСИБО**  
**за**  
**ВНИМАНИЕ**