



Страны мира

Николаенко Виктория Викторовна, учитель географии
МОУ «Мартыновская школа» Джанкойского района Республики
Крым

Современная политическая карта мира насчитывает около **230 стран** и территорий, из них **194 государства**

СТРАНА

Определенная часть земной поверхности с постоянным населением, природными ресурсами, имеющая политическую границу.

Страна может быть независимой и зависимой

ГОСУДАРСТВО

Суверенное политико-территориальное образование, независимая страна с публичной политической властью, осуществляемой через систему специальных органов и учреждений.

По географическому положению:

Приморские страны

- Россия
- Украина
- США
- Франция
- Канада...

Полуостровные страны

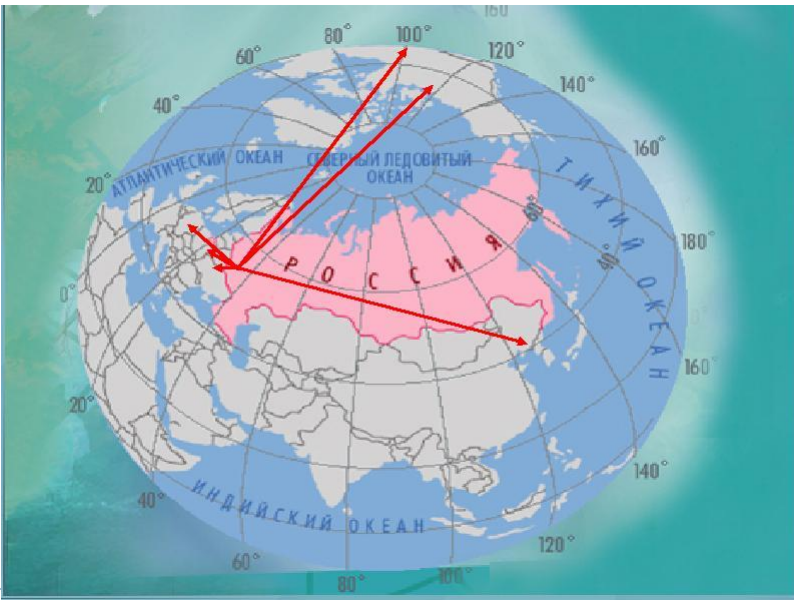
- Индия
- Испания
- Италия
- Республика Корея...

Островные страны

- Великобритания
- Япония
- Кипр
- Куба
- Индонезия...

Континентальные страны

- Швейцария
- Австрия
- Монголия
- Афганистан
- Беларусь...



По площади:

Крупнейшие (7 стран)

-Россия, Канада, Китай, США,
Бразилия, Австралия, Индия.

-Крупные (21 страна)

-Аргентина, Казахстан, Судан,
Индонезия, Эфиопия...

-Значительные

-Нигерия, Венесуэла, Украина,
Франция, Турция...

-Средние

-Польша, Германия, Япония...

-Малые

-Чехия, Венгрия, Австрия, Израиль..

-Карлики

-Андорра, Монако, Ватикан...



Россия самая большая страна мира.



По численности населения

Крупнейшие

(более 100 млн. чел.)

- Китай, Индия, США,
Индонезия, Бразилия,
Россия, Пакистан,
Бангладеш, Япония...

Крупные

(40 – 100 млн. чел.)

- Германия,
Филиппины, Франция,
Великобритания,
Вьетнам, Турция...

Наименьшие

(до 1,5 млн. чел.)

- Андорра, Сан-
Марино, Монако,
Ватикан, Науру...

Средние

(20 – 40 млн. чел.)

- Польша, Колумбия,
Аргентина, Судан...

Малые

(1,5 – 20 млн. чел.)

- Австралия, Казахстан,
Малайзия, Мозамбик...

По уровню социально-экономического развития

Высокоразвитые страны

**США, Япония, Германия, Великобритания, Франция,
Италия, Канада (G7)**

Развивающиеся страны

**Сингапур, Мексика, Бразилия, Польша, Латвия, Литва,
Ирак, Катар, Саудовская Аравия...**

Страны с переходной экономикой

**Россия, Украина, Беларусь, Молдавия, Узбекистан,
Казахстан, Монголия...**

Страны плановой экономики

Китай, Вьетнам, КНДР, Куба



РОССИЯ



Российская Федерация— государство в Восточной Европе и Северной Азии. Занимает первое место в мире по территории, пятое место в мире по объёму ВВП по ППС и девятое место по численности населения.

Столица— Москва. Государственный язык— русский.

Россия граничит с восемнадцатью странами (самый большой показатель в мире), включая две частично признанные, из них по суше со

следующими государствами: Норвегией, Финляндией, Эстонией, Латвией, Литвой, Польшей, Белоруссией, Украиной, Абхазией, Грузией, Южной

Осетией, Азербайджаном, Казахстаном, КНР, Монголией, КНДР, по морю с Японией и США

Россия — многонациональное государство, отличающееся большим этнокультурным многообразием.

Одна из ведущих космических держав мира, обладает ядерным оружием постоянный член Совета Безопасности ООН. Является одной из современных великих держав





**Россия — священная наша держава,
Россия — любимая наша страна.
Могучая воля, великая слава -
Твоё достоянье на все времена!**



1 место по площади

Канада



Оттава




Кана́да — государство в Северной Америке, занимает второе место в мире по площади.

Омывается Атлантическим Тихим и Северным Ледовитым океанами, граничит с США на юге и на северо-западе, также имеет морские границы с Данией. Граница Канады и США является самой протяжённой общей границей в мире.

Канада — конституционная монархия(королевство) с парламентарной системой, являющаяся двуязычной страной, где английский и французский языки признаны официальными на федеральном уровне.



КИТАЙ



Страна Восточной Азии. Китай относится к наиболее древним цивилизациям, которая вобрала в себя большое число государств и культур в течение 4 тысяч лет. Гражданская война в Китае по окончании Второй мировой войны привела к фактическому разделению этого региона на два государства, которые продолжают использовать в своем названии слово «Китай». Это — Китайская Народная Республика(КНР), которая занимает территорию материкового Китая, и Китайская Республика, которая контролирует остров Тайвань и прилежащие к нему острова.

Китай имеет долгую и практически непрерывную историю, а также одну из древнейших и сложнейших систем письма. До XIX века он был одним из самых передовых мировых государств и основным культурным центром Восточной Азии. Китайское влияние на соседние государства остаётся существенным и по сегодняшний день. Китай — родина многих изобретений, которые изменили судьбу человечества.


Среди них — Четыре великих

изобретения: бумага, компас, порох и книгопечатание.

КИТ АЙ



3 место по территории и 1 по количеству населения



Соединенные Штаты Америки (США)



Государство в Северной Америке. Занимает 4 место в мире по площади, 3 –е место по количеству населения.

Административно страна делится на 50 штатов и федеральный округ Колумбия, в подчинении США также находится ряд островных территорий. Столица — город Вашингтон. Жителей США называют *американцами*, а к самим США применяется общее название *Америка*. Соединённые Штаты граничат на севере с Канадой, на юге — с Мексикой, также имеют морскую границу с Россией. Омываются Тихим океаном с запада, Атлантическим океаном — с востока и Северным Ледовитым океаном — с севера.



ЯПОНИЯ



Островное государство в Восточной Азии. Находится в Тихом океане, к востоку от Японского моря. Япония расположена на Японском архипелаге, состоящем из 6852 островов. Большинство островов горные, многие вулканические. С населением более 126 миллионов человек Япония занимает десятое место в мире. Большой Токио, включающий в себя столицу Японии Токио и является крупнейшей городской агломерацией в мире. Япония — развитая страна с очень высоким уровнем жизни. В Японии одна из самых высоких ожидаемых продолжительностей жизни.

ЯПОНИ

Я

ТОКИО





БРАЗИЛИЯ



Крупнейшее по площади и населению государство в Южной Америке и единственное португалоязычное на американских континентах. Находится на пятом месте среди стран мира по площади и по численности населения. Занимает восточную и центральную часть континента.

Столица — город Бразилиа.



АВСТРАЛИЙСКИЙ СОЮЗ



Государство в Южном полушарии, занимающее материк Австралия, остров Тасмания и несколько других островов Индийского и Тихого океанов; является шестым государством по площади в мире. Столица Канберра.



МОНГОЛИЯ



Улан-Батор

Государство в Центральной Азии. Граничит с Россией на севере и с Китаем на востоке, юге и западе. Выхода к морю не имеет.

Площадь — 1 564 116 км². Столица — Улан-Батор.



ВАТИКАН



Карликовое государство-анклав, маленькое официально признанное государство в мире, находится внутри территории Рима, ассоциированное с Италией. Статус Ватикана в международном праве — вспомогательная суверенная территория Святого Престола, резиденции высшего духовного руководства римско-католической церкви. Ватикан – столица христианства.



МОНАКО



Карликовое государство, ассоциированное с Францией, расположенное на юге Европы на берегу Лигурийского моря; на суше граничит с Францией. Является одной из самых маленьких и наиболее густонаселённых стран мира. Княжество широко известно благодаря казино в Монте-Карло и проводимому здесь этапу чемпионата Формулы-1 — «Гран-при Монако».

1. <http://a1178.phobos.apple.com/us/r1000/115/Purple/v4/e7/67/c3/e767c3fa-c40a-274f-f6ec-8c4ba3f4860f/mzl.dtqocxms.png>
2. <http://static.panoramio.com/photos/original/1067489.jpg>
3. <http://mypresentation.ru/documents/e906d0e0b3a1a979914b91f5426781a1/img10.jpg>
4. <http://mypresentation.ru/documents/93f672475e9ef9006ec3548ebf122e14/img3.jpg>
5. http://hnu.docdat.com/pars_docs/refs/184/183628/img6.jpg
6. <http://sd1.su/images/sd-geo-country/country-000031.jpg>
7. <http://bashny.net/uploads/images/00/00/45/2014/06/16/cfd943e0fb.jpg>
8. http://www.intursi.ircenter.ru/images/country_gallery/country_32.jpg
9. http://joinfo.ua/images/news/2013/12/52b8bf5ea2d4a_image1.jpeg
10. <http://usiter.com/uploads/20120727/shanhaj+5071949810.jpg>
11. <http://uhozhennaya.ru/wp-content/uploads/2015/12/usa.jpg>
12. <http://img.tourbina.ru/photos/9479/big.photo/Nyu-York-estetika-urban.jpg>
13. http://www.bhmpics.com/wallpapers/chicago_at_the_night-2880x1800.jpg
14. <http://www.awinis.com/images/devenir-resident-a-miami/:download>
15. <http://centermosleader.ru/wp-content/uploads/341.jpg>
16. <http://www.abc.net.au/news/image/997606-16x9-940x529.jpg>
17. http://fortunalviv.com.ua/files/_263.jpg
18. <https://gaijinlife.files.wordpress.com/2010/03/shinjuku1.jpg>
19. <http://crazy-frankenstein.com/free-wallpapers-files/seasonal-wallpapers/spring-in-japan-wallpapers/beautiful-day-spring-in-japan-wallpapers-2560x1440.jpg>
20. <http://tripzmate.com/wp-content/uploads/2015/05/mongolia-horses.jpg>
21. <http://fb.ru/misc/i/gallery/28002/1087470.jpg>
- 22.

