

**Воздушный**  
**бой**  
**Гидросфе**  
**ра**



# Правила

## ИГРЫ

1

- В игре принимает участие 2 команды, для каждой из которых свое игровое поле

2

- Команда производит выстрел, называя букву и цифру на поле второй команды

3

- Если высвечивается значок **X**, то право выстрела переходит к другой команде

4

- Если появляется изображение самолета, то команда попала в цель. Самолеты размещаются по одному и группами до 5 самолетов.

5

- Нажав на изображение самолета открывается вопрос, на который команда дает ответ

6

- Если команда отвечает правильно, то продолжает делать выстрелы, а если нет – право ответа переходит ко второй команде

7

- Проверить правильность ответа можно нажав на вопрос

8

- Если вторая команда дала правильный ответ, то право хода переходит к ней, а если нет, то продолжает стрелять первая

Выход

Ресурс  
ы

# Игровое поле



1 команда




2 команда

	а	б	в	г	д	е	ж	з	и
1	✖	✖	✖	✖					✖
2			✖	✖	✖	✖	✖		✖
3	✖	✖	✖	✖			✖	✖	✖
4	✖			✖	✖	✖	✖		
5	✖	✖		✖	✖	✖	✖	✖	
6		✖	✖	✖		✖	✖	✖	
7		✖	✖	✖	✖	✖	✖	✖	✖
8		✖	✖	✖	✖		✖	✖	
9		✖	✖	✖	✖			✖	✖

	а	б	в	г	д	е	ж	з	и
1			✖	✖	✖	✖	✖	✖	
2	✖	✖	✖	✖	✖		✖	✖	
3				✖	✖		✖	✖	
4	✖	✖		✖	✖		✖	✖	✖
5		✖	✖	✖	✖		✖		✖
6	✖	✖	✖	✖	✖	✖	✖	✖	✖
7	✖			✖	✖	✖			✖
8	✖	✖	✖	✖		✖	✖		✖
9	✖					✖	✖	✖	✖

Выход

Закончить игру



# Ответьте на вопрос №1


Что такое режим реки?



**Изменение уровня воды в  
реке в течение года**

Выход

Назад



# Ответьте на вопрос №2


Что такое водопад?

**Падение воды с отвесного  
уступа**



Выход

Назад



# Ответьте на вопрос №3


**Виды питания реки?**



**Дождевое, снеговое,  
ледниковое, подземные  
воды, смешанное**

Выход

Назад



# Ответьте на вопрос №4

Что такое половодье?



**Ежегодный,  
повторяющийся из года в  
год подъём уровня воды в  
реке**

Выход

Назад



# Ответьте на вопрос №5

Что такое паводок?




**Кратковременный подъем  
уровня воды в реке**

Выход

Назад





# Ответьте на вопрос №6

Устье реки?



**Место впадения реки в  
другой водоём**

Выход

Назад



# Ответьте на вопрос


Что такое русло реки?



**Понижение в рельефе, в котором река течет постоянно**

Выход

Назад



# Ответьте на вопрос №8

Что такое река?



**Река- это постоянный водоток, текущий в выработанном им углублении-русле.**

Выход

Назад



# Ответьте на вопрос №9


Что такое дельта реки?



**Дельта – это устье,  
разбитое на протоки  
(напоминают греческую  
букву «дельта»**


Выход

Назад



# Ответьте на вопрос №10


Что такое эстуарий реки?



**Воронкообразное устье  
реки**

Выход

Назад



# Ответьте на вопрос №11

**Самая протяженная река в мире?**



**Амазонка (7062 км)**

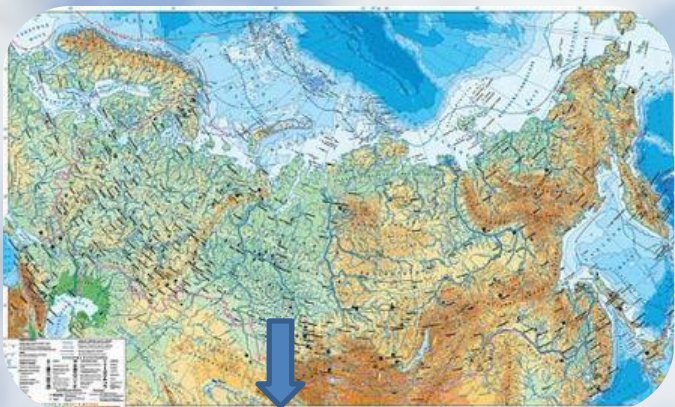
Выход

Назад



# Ответьте на вопрос №12


Самая протяженная река  
России?



**Обь (с Иртышом) 5 410км,  
(без притоков – река Лена  
4 400км)**

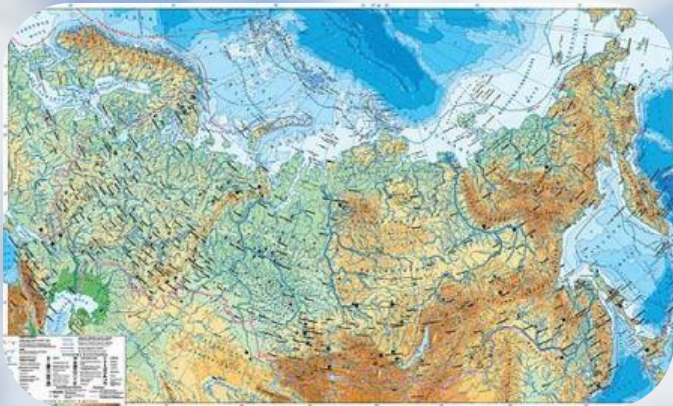
Выход

Назад



# Ответьте на вопрос №13

Что такое речная система?




**Река вместе с притоками**

Выход

Назад

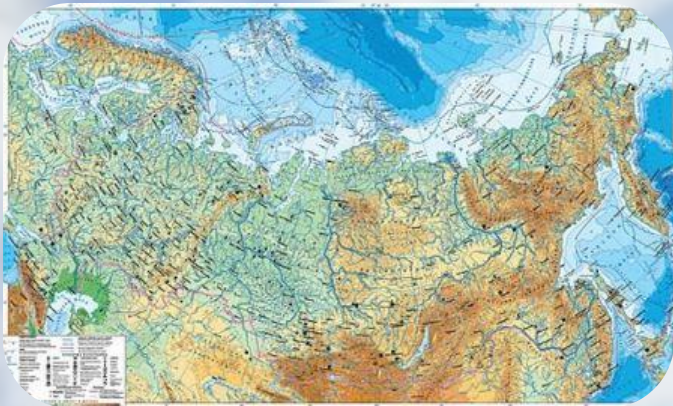




# Ответьте на вопрос

№14

Что такое «бассейн реки»?



**Территория, с которой река  
с притоками «собирает»  
воду**

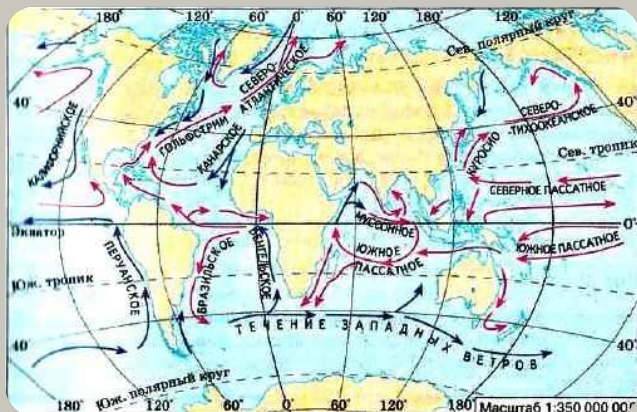
Выход

Назад



# Ответьте на вопрос №15

Что такое течение в Мировом океане?



**Перемещение воды в  
горизонтальном  
направлении**

Выход

Назад



# Ответьте на вопрос №16


Что такое цунами?



**Волны, образующиеся в  
результате подводных  
землетрясений**

Выход

Назад



# Ответьте на вопрос №17

Почему во время цунами  
корабли стараются выйти  
подальше в открытое море?



**В открытом море высота  
цунами составляет 1-2 м, в  
заливах она достигает  
высоты 35-50м**

Выход

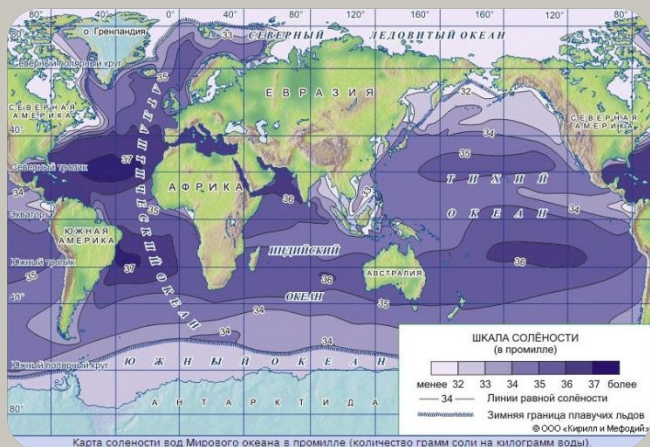
Назад



# Ответьте на вопрос №18

Что такое соленость?

**Это количество солей в  
граммах, растворенных в  
1л воды**



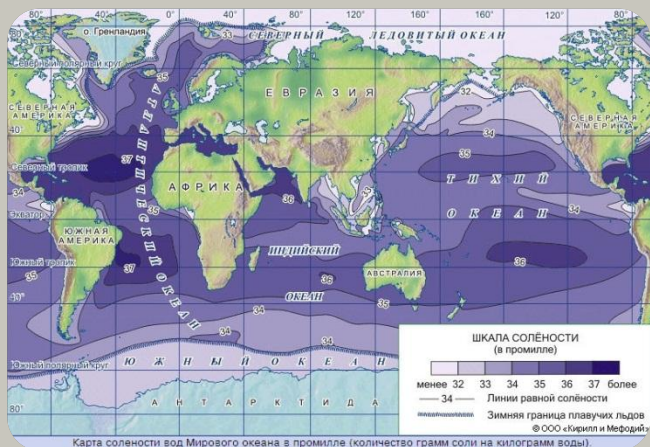
Выход

Назад



# Ответьте на вопрос №19

Чему равна средняя соленость  
Мирового океана?



**35 промилле(‰)**

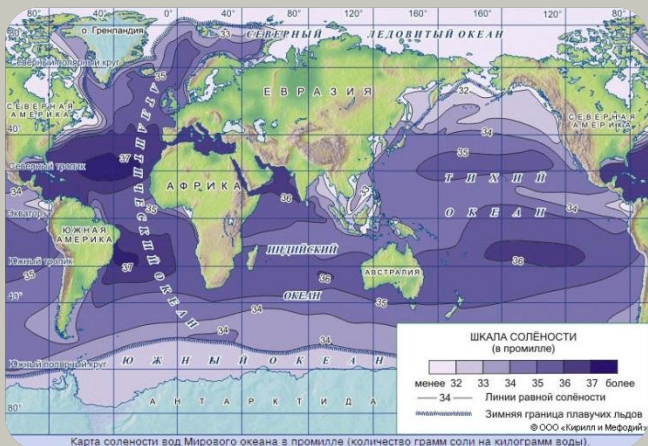
Выход

Назад



# Ответьте на вопрос №20


Какое море самое соленое?



**Красное море(42‰)**

Выход

Назад



# Ответьте на вопрос

№21

При какой температуре  
замерзает морская вода?



**-2 градуса**

Выход

Назад





# Ответьте на вопрос №22


Какой океан самый теплый?



**Индийский**

Выход

Назад



# Ответьте на вопрос №23


Какой залив Мирового океана  
самый теплый?



**Персидский залив (32  
градуса)**

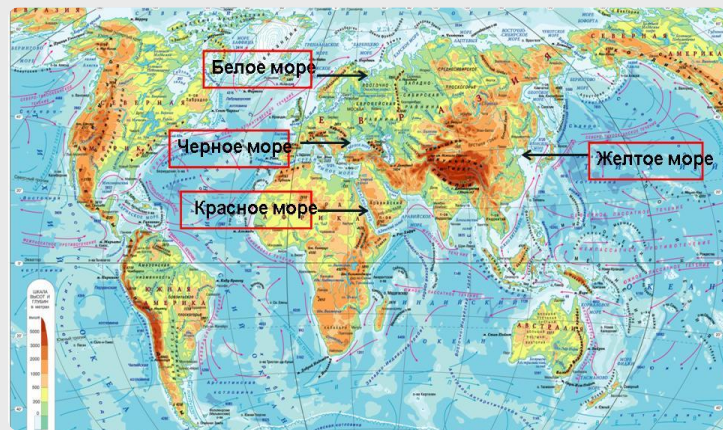
Выход

Назад



# Ответьте на вопрос №24


Почему Красное море так  
называется?



**Из-за красных водорослей**

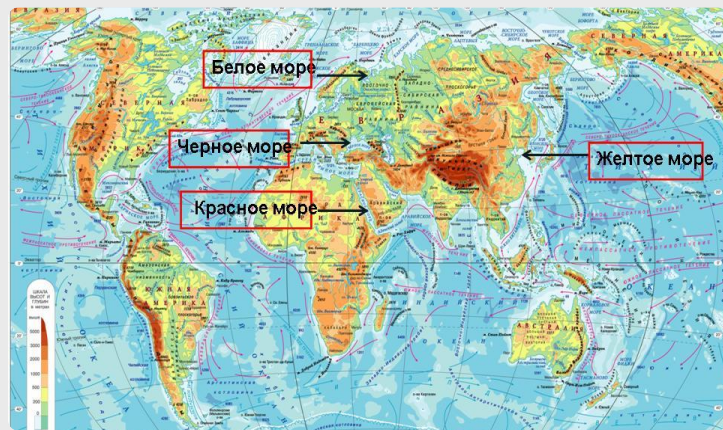
Выход

Назад



# Ответьте на вопрос №25

**Почему Желтое море так  
называется?**



**Вода в нем окрашивается  
желтым илом, который с  
суши выносят реки**

Выход

Назад

# Ответьте на вопрос №1



Что такое залив?



**Часть океана или моря,  
вдающаяся в сушу**

Выход

Назад

# Ответьте на вопрос

№2



**Какой залив самый большой?**



**Бенгальский**

Выход

Назад

# Ответьте на вопрос №3



Что такое пролив?



**Узкое водное  
пространство,  
разделяющее участки  
суши и соединяющее части  
Мирового океана**

Выход

Назад

# Ответьте на вопрос №4



Какой пролив самый широкий?



**Дрейка (950км)**

Выход

Назад



# Ответьте на вопрос №5



Какой пролив самый длинный?



**Мозамбикский (1670 км),  
разделяет Африку и о.  
Мадагаскар**

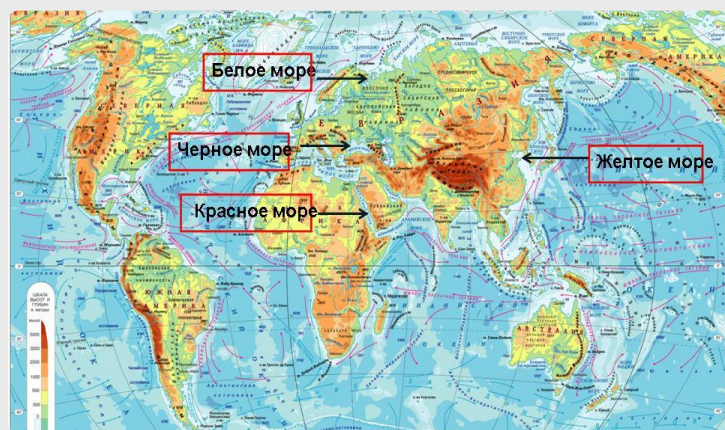
Выход

Назад

# Ответьте на вопрос №6



Что такое море?



**Море-это часть океана,  
отделенная от него  
участками суши или  
ПОДВОДНЫМИ ПОДНЯТИЯМИ  
дна**

Выход

Назад

# Ответьте на вопрос

Кто был начальником Первой Камчатской экспедиции, открывшей пролив, острова и исследовавшей побережье Камчатки? В его честь названо самое большое и глубокое море России?



**Витус Беринг**

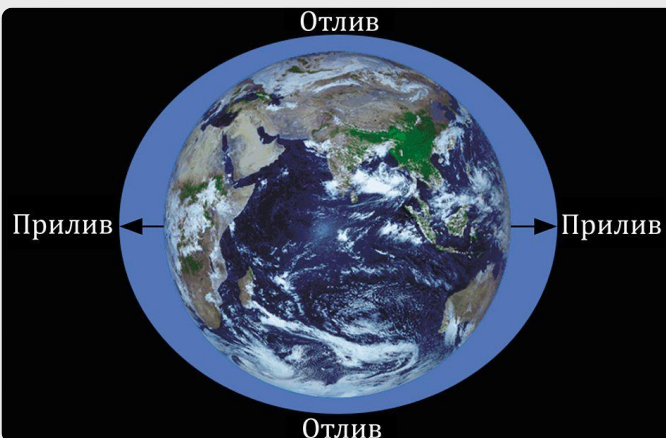
Выход

Назад

# Ответьте на вопрос №8



Основные причины  
образования приливов?



**Притяжение Луны ( и в  
меньшей степени Солнца)**

Выход

Назад

# Ответьте на вопрос №9



Где наблюдаются самые  
высокие приливы в мире ?



**Залив Фанди (18м) у  
берегов Северной Америки**

Выход


Назад



# Ответьте на вопрос №11



Как человек использует  
приливы?



**Строительство приливных  
электростанций (ПЭС)**

Выход

Назад

# Ответьте на вопрос №12



Где сосредоточена основная  
часть воды на Земле?



**Мировой океан (96,5%)**

Выход

Назад



# Ответьте на вопрос

№12

**Почему Каспийское море в географическом понимании является озером?**



**Каспийское море не связано с Мировым океаном**

Выход

Назад

# Ответьте на вопрос №14



Самое глубокое море Мирового океана.



**Филиппинское море  
(Марианский желоб 11  
022м)**

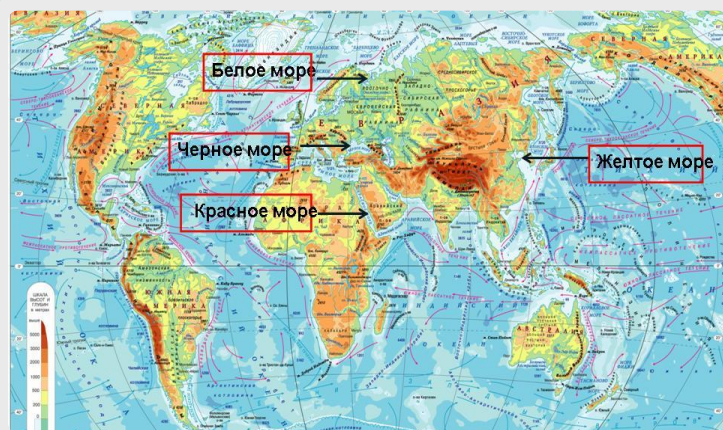
Выход

Назад

# Ответьте на вопрос №15



Почему Белое море так названо?



**Большую часть года оно  
сковано льдами**

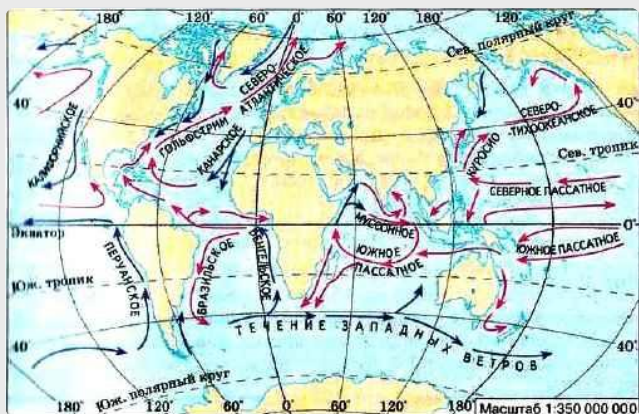
Выход

Назад

# Ответьте на вопрос



Какое течение переносит воды больше, чем все реки планеты, вместе взятые?



**Гольфстрим**

Выход

Назад

# Ответьте на вопрос №17



**Почему море у берегов  
Северной Америки называется  
Саргассовым?**



**Саргассы – водоросли,  
покрывающие  
поверхность моря**

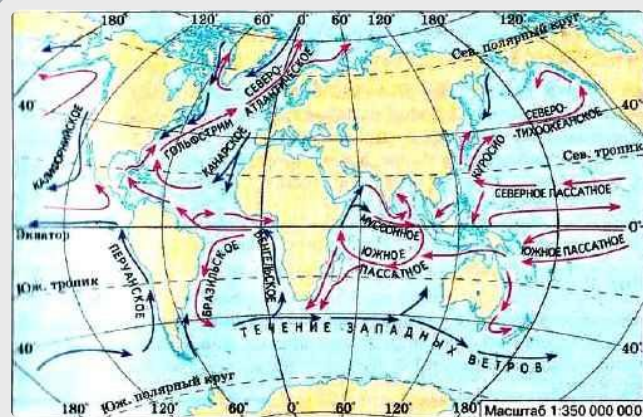
Выход

Назад

# Ответьте на вопрос №18



Самое протяженное и мощное  
течение Мирового океана?



**Течение Западных ветров  
(вокруг Антарктиды)**

Выход

Назад

# Ответьте на вопрос №19



К бассейну какого океана  
относится Мексиканский залив??



**Атлантического океана**

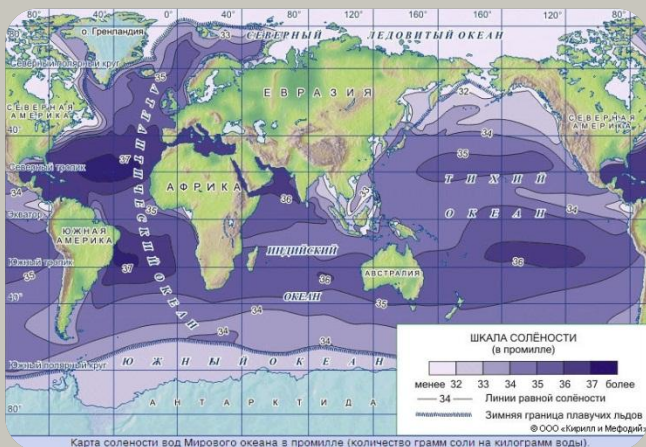
Выход

Назад

# Ответьте на вопрос



**От чего зависит соленость  
Мирового океана?**



**Главная причина –  
количество осадков и  
температура воздуха.  
Влияют также реки, таяние  
льдов, течения.**

Выход

Назад



# Ответьте на вопрос №21



Что такое исток реки?



**Исток – начало реки**

Выход

Назад

# Ответьте на вопрос №22



Что такое меандры реки?



**Меандры – это  
петлеобразные изгибы  
русла реки**

Выход

Назад

# Ответьте на вопрос №23



**Назовите самый высокий  
водопад в мире?**



**Водопад Анхель 1054м  
(Южная Америка)**

Выход

Назад

# Ответьте на вопрос №24



Что такое «межень»?



**Самый низкий уровень  
воды в реке**

Выход

Назад

# Ответьте на вопрос №25



Когда на реках муссонного климата бывают половодья?



**Летом в период муссонных дождей**

Выход

Назад

## Интернет ресурсы

- [http://img-fotki.yandex.ru/get/2709/mar77757.10/0\\_22308\\_506994d7\\_XL](http://img-fotki.yandex.ru/get/2709/mar77757.10/0_22308_506994d7_XLhttp://img-fotki.yandex.ru/get/2709/mar77757.10/0_22308_506994d7_XL) - самолет
- <http://voron70.narod.ru/il2ch.jpg> - самолет
- [http://http://www.vsheshkolam.ru/assets/art/icons/icon\\_1343\\_view.jpg](http://http://www.vsheshkolam.ru/assets/art/icons/icon_1343_view.jpg) - карта России
- <http://sailroad.ru/wp-content/uploads/2018/05/typy-morskih-techenij.jpg>- течения Мирового океана
- <https://colibris62bethune.org/wp-content/uploads/5c6a49eaa12ca5c6a49eaa12fd.jpg> - Мировой океан
- [https://encrypted-tbn0.gstatic.com/images?q=tbn:ANd9GcQa0Semm4iRYbmf\\_FosyQCATDYa6YOmVDDxnm\\_DoJe8GBoU8ERu](https://encrypted-tbn0.gstatic.com/images?q=tbn:ANd9GcQa0Semm4iRYbmf_FosyQCATDYa6YOmVDDxnm_DoJe8GBoU8ERu) – цунами
- <http://открытыйурок.рф/%D1%81%D1%82%D0%B0%D1%82%D1%8C%D0%B8/608836/presentation//35.JPG> – моря Мирового океана
- <https://geographyofrussia.com/wp-content/uploads/2009/04/111-640x425.jpg> - Амазонка
- <https://cdn-st1.rtr-vesti.ru/vh/pictures/xw/198/020/0.jpg> - паводок
- [https://kukarta.ru/wp-content/uploads/2015/07/MG\\_8605-1320x880.jpg](https://kukarta.ru/wp-content/uploads/2015/07/MG_8605-1320x880.jpg) - водопад
- <https://encrypted-tbn0.gstatic.com/images?q=tbn:ANd9GcR9GzBDqaOtZnSXs3FdIzcv9UST9WuwwPxW04w-UstryQINCryNQOg> – меандры
- [https://www.swissinfo.ch/image/42812328/3x2/640/426/69ec7564c720740827faf837746f8f10/fl/img\\_8427.jpg](https://www.swissinfo.ch/image/42812328/3x2/640/426/69ec7564c720740827faf837746f8f10/fl/img_8427.jpg)- межень
- <http://www.gasu.ru/culture-and-sport/russkiy-ekstrim/argut/image001.jpg> - русло реки
- <https://s2.travelask.ru/system/images/files/000/323/890/mobile/1626160-R3L8T8D-900-13.jpg?1500287971> – дельта реки
- <https://s1.travelask.ru/system/images/files/001/011/154/mobile/0006-007--iloveimg-resized.jpg?1514139934> – устье реки
- [https://upload.wikimedia.org/wikipedia/commons/c/cf/River\\_Plate.jpg](https://upload.wikimedia.org/wikipedia/commons/c/cf/River_Plate.jpg) - эстуарий реки
- <https://mapio.net/images-p/101848233.jpg> - половодье
- [https://cdnuploads.aa.com.tr/uploads/Contents/2018/08/19/thumbs\\_b\\_c\\_6d8891becfcb11948375cab481790e9d.jpg?v=125809](https://cdnuploads.aa.com.tr/uploads/Contents/2018/08/19/thumbs_b_c_6d8891becfcb11948375cab481790e9d.jpg?v=125809) – муссонные дожди
- <https://img.tourister.ru/files/2/0/9/1/6/0/8/2/20916082.jpg> - водопад Анхель

Выход

Назад

## Интернет ресурсы

<http://welcometver.ru/storage/places/August2017/XAmPgV73EmZ7wGjif1vz-gallery.jpg> - исток реки Волги

[http://www.all-about-russia.ru/nature/river/enisei\\_river/enisei\\_river.jpg](http://www.all-about-russia.ru/nature/river/enisei_river/enisei_river.jpg) - река

[https://bipbap.ru/wp-content/uploads/2018/04/00000\\_3-640x426.jpg](https://bipbap.ru/wp-content/uploads/2018/04/00000_3-640x426.jpg) - волна

<https://uchitel.pro/wp-content/uploads/2017/09/0016-015-.jpg> - карта солёности Мирового океана

<http://www.factroom.ru/facts/wp-content/uploads/2012/10/led.jpg> - лед в океане

<https://cdn1.ozone.ru/multimedia/c1200/1011575184.jpg> - физическая карта мира

[https://upload.wikimedia.org/wikipedia/commons/thumb/2/29/Gulf\\_of\\_Guinea\\_ru.jpg/280px-Gulf\\_of\\_Guinea\\_ru.jpg](https://upload.wikimedia.org/wikipedia/commons/thumb/2/29/Gulf_of_Guinea_ru.jpg/280px-Gulf_of_Guinea_ru.jpg) - залив

<https://encrypted-tbn0.gstatic.com/images?q=tbn:ANd9GcT4BTuFzsZCctFUOZUz2Ds9bYoDHvQH-hnWATzIrc2cDA-QTRnL> – пролив

<http://life.ansor.info/wp-content/uploads/2019/01/proliv.jpg> - пролив

<http://scfh.ru/files/iblock/18a/18aa71e05f1fa1314c7c6917564a8e62.jpg> - приливы и отливы

[https://upload.wikimedia.org/wikipedia/commons/thumb/5/5f/Wpdms\\_shdrIfi020I\\_bay\\_of\\_fundy.jpg/280px-Wpdms\\_shdrIfi020I\\_bay\\_of\\_fundy.jpg](https://upload.wikimedia.org/wikipedia/commons/thumb/5/5f/Wpdms_shdrIfi020I_bay_of_fundy.jpg/280px-Wpdms_shdrIfi020I_bay_of_fundy.jpg) - залив Фанди

<https://resheba.me/attachments/images/tasks/000/078/759/0002/5aabbc8e7eb8d.jpg> - Дальний Восток

<https://pp.userapi.com/c846220/v846220306/11694e/BUM9CMcWUBo.jpg> - Саргассово море