




***Мексика***

# Карта Мексики



# Географическое положение



**Государство общей площадью 1,9 млн. кв. км.,  
находится в Северной Америке.  
На севере и востоке граничит с США,  
на юге – с Белизом и Гватемалой.  
На востоке омывается Мексиканским  
заливом и Карибским морем,  
на западе – Тихим океаном. Мексике  
принадлежит ряд островов в Тихом океане.**

# Климат



Тропический на севере, тропический на юге. Чем южнее на побережье, где температура воздуха не опускается ниже +20С даже зимой. В северной части Мексики зимой падает незначительный снег. На курортах температура от +22 С (зимой) до +35 С (летом).

# Политическое состояние



Федеративная республика. Глава государства – президент.  
Законодательный орган - двухпалатный Национальный конгресс.

# Население



**Около 93,6 млн. человек.  
Современный этнический состав сложился из трех  
составляющих: коренного населения —  
индейских племен и народностей,  
европейских переселенцев и африканцев.**

# Язык



**Государственный испанский,  
но широко распространен и английский язык.  
В курортных зонах, в магазинах и ресторанах в ходу английский,  
французский и немецкий языки, в провинции они не распространены.  
Помимо этого местные этнические группы говорят  
на своих родных языках.**


# Достопримечательности



**Великолепная природа, прекрасные пляжи и снежные вулканы, богатейшая история с археологическими памятниками ацтеков, майя, колониальными дворцами, множество райских уголков, привлекающих туристов**




# *религия*



**Господствует  
Христианство,  
97% - католики.**

# Столица




Столица Мексики-Мехико

# Валюта



*Мексиканская национальная валюта - песо (МХР).  
Мексиканское песо состоит из 100 сентаво*

# Время



*Три часовых пояса. В Мехико время отстает от московского на 9 часов, с последнего воскресенья марта по последнее воскресенье октября - на 10 часов.*



**Дополнительная информация: Валюта: мексиканские. песо  
Язык: испанский Религия: католицизм Государственный  
праздник: 16 сентября Административно территориальное  
устройство: федеративная республика ISO код страны: MEX  
Общепринятое сокращение: МХ Гимн, Страна является  
членом ООН.**