


АФРИКА



Учитель
географии
Жунусбекова С
И

Кроссворд
«Физико-географическое положение Африки»





**Работаем с
контурной
картой :**

*На к/к Африки
отметьте
географические
объекты ,
отражающие
формы рельефа
материка.*

Африка



Республика

Африка

Полезные ископаемые

- Каменный уголь
- Нефть
- Природный газ
- Железные руды
- Марганцевые руды
- Хромовые руды
- Никелевые руды
- Кобальтовые руды
- Алюминиевые руды
- Медные руды
- Полиметаллические руды
- Оловянные руды
- Золото
- Платина
- Урановые руды
- Слюда
- Асбест
- Графит
- Фосфориты
- Алмазы

vneuroka.ru

Железные руды

vneuroka.ru

Алмазы



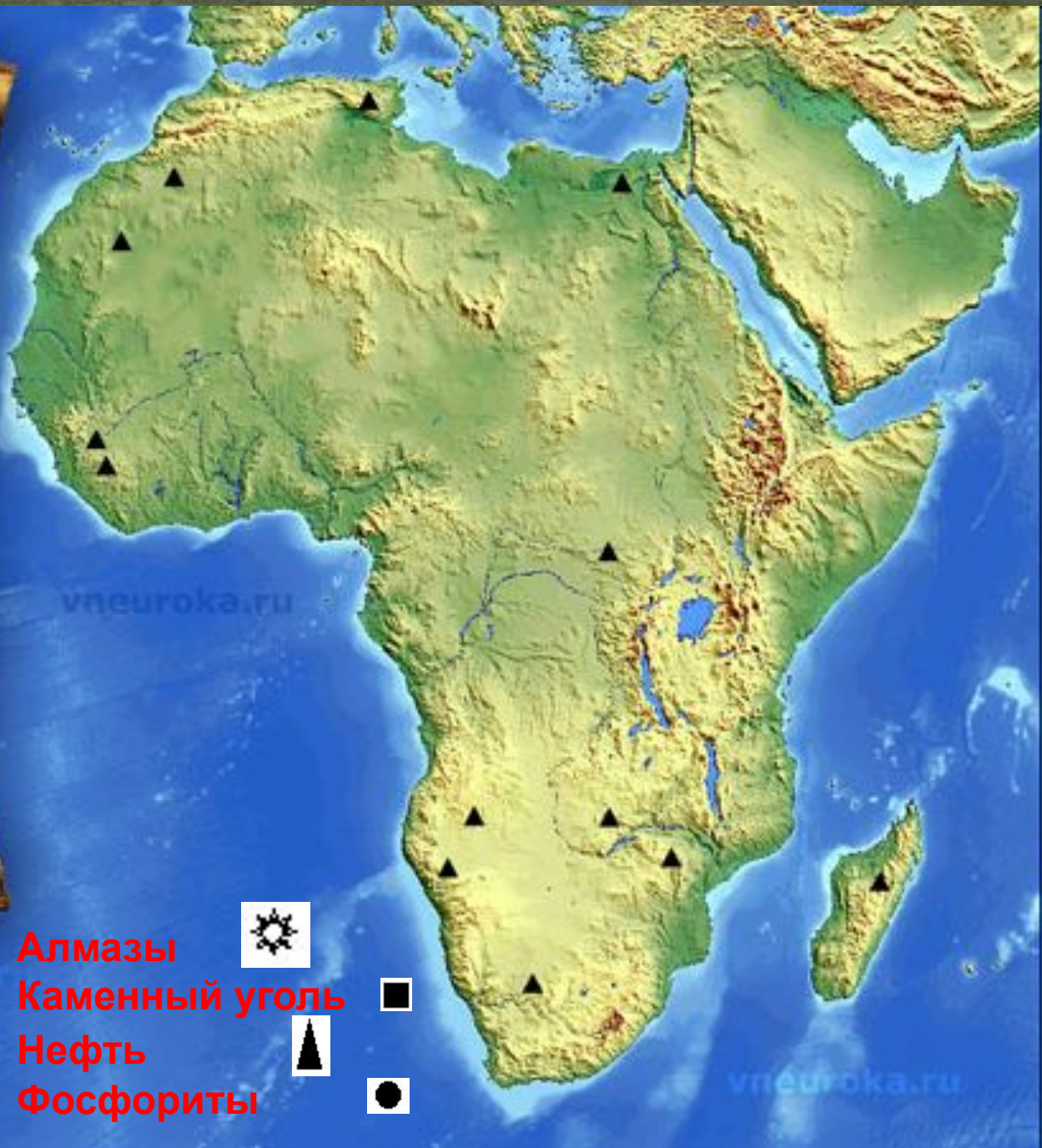
Каменный уголь



Нефть



Фосфориты



vneuroka.ru

vneuroka.ru



Тест «Климат Африки»

1. Сколько климатических поясов на территории Африки

А. семь

Б. восемь

В. тринадцать

2. От чего зависят климатические условия Африки?

А. От количества осадков

Б. От географического положения и рельефа

В. От распределения воздушных масс

3. В каких климатических поясах находится Африка?

- А. Экваториальный, субэкваториальный, тропический, субтропический
- Б. Субэкваториальный, тропический
- В. Тропический, субтропический, полярный

4. Где в Африке была
зарегистрирована высокая
температура воздуха?

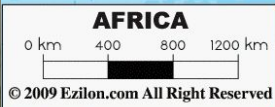
А. Экваториальные леса

Б. Пустыня САХАРА

В. Пустыня КАЛАХАРИ

5. Большая часть Африки
находится под влиянием
воздушных масс...

- А. Экваториальных и тропических
- Б. Тропических и умеренных
- В. Экваториальных и умеренных



Отгадайка.....

1. Остров имеет всемирную славу курорта – здравницы (5 баллов)
2. Площадь его 790 км² , население 300 тыс. человек, находится у побережья Африки (4 балла)
3. Название острова носит знаменитое вино и торт (3 балла)

4. Остров был открыт португальцами в 1420 году и они правят там до сих пор (2 балла)

5. Столица и крупный порт, город Фуншал (1 балл)

Остров Мадейра













река Конго













Желаем дальнейших успехов в
изучении этого удивительного
материка .

