

Южно-Африканская Республика



Географическое положение:

Южно-Африканская Республика (ЮАР) - государство, расположенное в южной части Африканского континента. На севере граничит с Намибией, Ботсваной и Зимбабве, на северо-востоке с Мозамбиком и Свазилендом. Внутри территории ЮАР находится государство-анклав Лесото.



Население:

По численности населения Южно-Африканская республика находится на 26-м месте в мире - в стране проживает 49,1 млн. человек (оценка на июль 2010 года).

Средняя продолжительность жизни - 50 лет у мужчин, 48 лет у женщин.

Этно-расовый состав:

Негроидная раса - 79 %

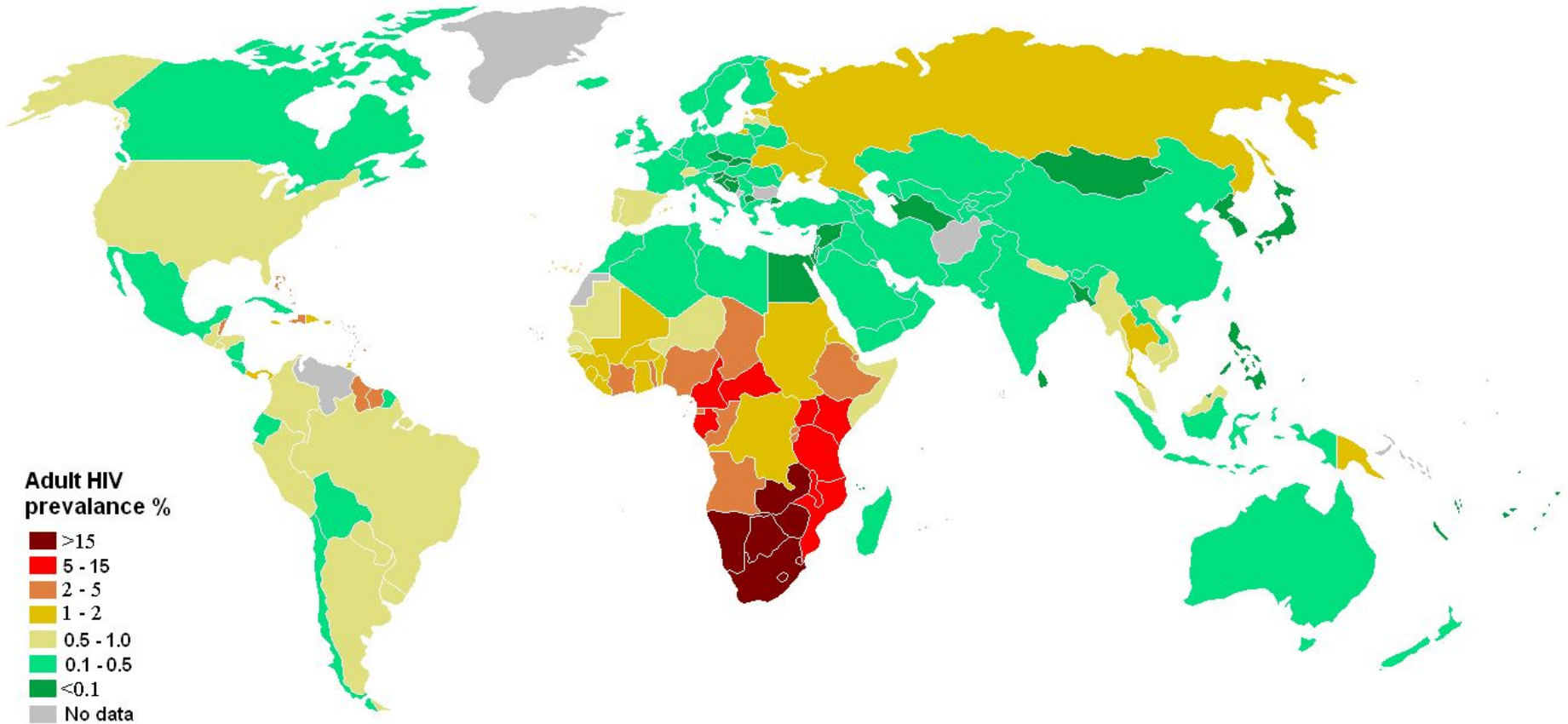
Европеоидная раса - 9,6 %

мулаты - 8,9 %

Монголоидная раса - 2,5 %



Демография




Уровень жизни

Средний доход населения приближается к нижней границе среднемирового дохода.

Около 15 % населения живут в наилучших условиях, тогда как около 50 % (в основном, чёрные) живут в ужасающей нищете, которая вполне может сравниться с положением жителей беднейших стран мира.

Далеко не у всех жителей есть электричество и водоснабжение, а плохие санитарные условия во многих поселениях способствуют распространению различных заболеваний.



Экономика

ЮАР — самая развитая на Африканском континенте и одновременно единственная страна, которую не относят к Третьему миру.

Основные статьи импорта: нефть, продовольствие, химические товары; экспорта: алмазы, золото, платина, автомобили, оборудование.

Импорт превышает экспорт.

Из 49 миллионов населения Южной Африки только 18 млн являются работоспособным.

Безработных - 23 %

65 % работающего населения занято в сфере услуг,

26 % - в промышленности

9 % - в сельском хозяйстве .



Добывающая промышленность

Около 52 % экспорта приходится на горнодобывающую промышленность.

Широко добываются марганец, металлы платиновой группы, золото, хромиты, ванадий и цирконий.

Очень развита добыча угля — по использованию угля для производства электричества ЮАР занимает 3-е место в мире (из-за отсутствия нефти около 80 % энергоресурсов Южной Африки базируются на использовании угля).

Кроме этого на территории страны сосредоточены запасы алмазов, асбеста, никеля, свинца, урана и др. важных полезных ископаемых.




byrasa.ru

©Gorodinfo.org.ua



Достопримечательности



Каньон Кровавой реки



Мыс Доброй Надежды



Национальный парк Крюгер



Столовая гора, Кейптаун