



# Интеллектуальная игра

География 8 класс

Учитель: Авдеева Анастасия Валерьевна

Островная Арктика	<u>10</u>	<u>20</u>	<u>30</u>	<u>40</u>	<u>50</u>
Урал и Кавказ	<u>10</u>	<u>20</u>	<u>30</u>	<u>40</u>	<u>50</u>
Западная и Средняя Сибирь	<u>10</u>	<u>20</u>	<u>30</u>	<u>40</u>	<u>50</u>
Русская равнина	<u>10</u>	<u>20</u>	<u>30</u>	<u>40</u>	<u>50</u>
Северо-Восточная Сибирь	<u>10</u>	<u>20</u>	<u>30</u>	<u>40</u>	<u>50</u>
Южная Сибирь	<u>10</u>	<u>20</u>	<u>30</u>	<u>40</u>	<u>50</u>
Россия на карте мира	<u>10</u>	<u>20</u>	<u>30</u>	<u>40</u>	<u>50</u>
Общее	<u>10</u>	<u>20</u>	<u>30</u>	<u>40</u>	<u>50</u>



**На какие 2 части  
делится Островная  
Арктика?**






**Назовите самую северную  
островную точку России**



**На каком острове  
создан самый  
северный в мире  
заповедник?**






# Какие острова входят в состав Западной Арктики?





**Какие острова  
входят в состав  
Восточной  
Арктики?**





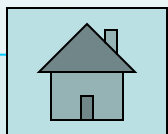
Назовите  
высочайшие точки  
Кавказских и  
Уральских гор








Какое море  
оказывает  
наибольшее  
влияние на климат  
Кавказа?






# Назовите крупнейшие реки Кавказа






На какие части  
делятся  
Уральские горы?






Какая часть  
Уральских гор  
получает  
наибольшее  
количество  
осадков?



# Чем отличается рельеф Западной и Средней Сибири?



Назовите  
природные  
границы  
Западной и  
Средней  
Сибири?




# Назовите

полуострова,  
относящиеся к  
Зап. и Средней  
Сибири




# Основные полезные ископаемые данного ПТК






Назовите крупнейшие  
равнины России




# Самый сейсмически активный район






Назовите крайнюю  
южную точку России






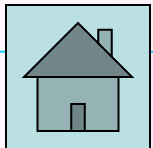
# Назовите тип климата Русской равнины




Мощнейший  
фактор  
формирования  
рельефа Русской  
равнины





# Самая длинная река Европы



Назовите  
крупные  
озера  
равнины




Перечислите  
природные зоны  
Русской равнины








Назовите  
природные  
границы Северо-  
Восточной  
Сибири




Где расположена  
высочайшая точка  
Северо-Востока  
Сибири?



Крупнейшие  
низменности  
данного  
комплекса 🤔




Назовите города,  
где отмечались  
самые низкие  
температуры



Назовите основные реки  
с крупными притоками

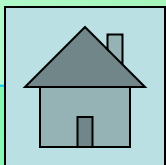


**Назовите высочайшую  
точку Южной Сибири**





Назовите реки,  
впадающие в оз.  
Байкал и вытекающие  
из него.





# Типы климата гор Южной Сибири. Почему есть отличия?








# ЧТО ТАКОЕ ВЫСОТНАЯ ПОЯСНОСТЬ?

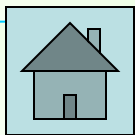





Назовите исследователя,  
который подтвердил  
наличие пролива между  
Евразией и Америкой




Сколько морей омывает  
территорию России?



Назовите эндемиков  
данного региона



# Состав Южной Сибири



Спасибо за игру!






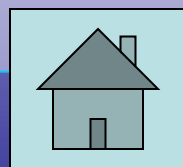
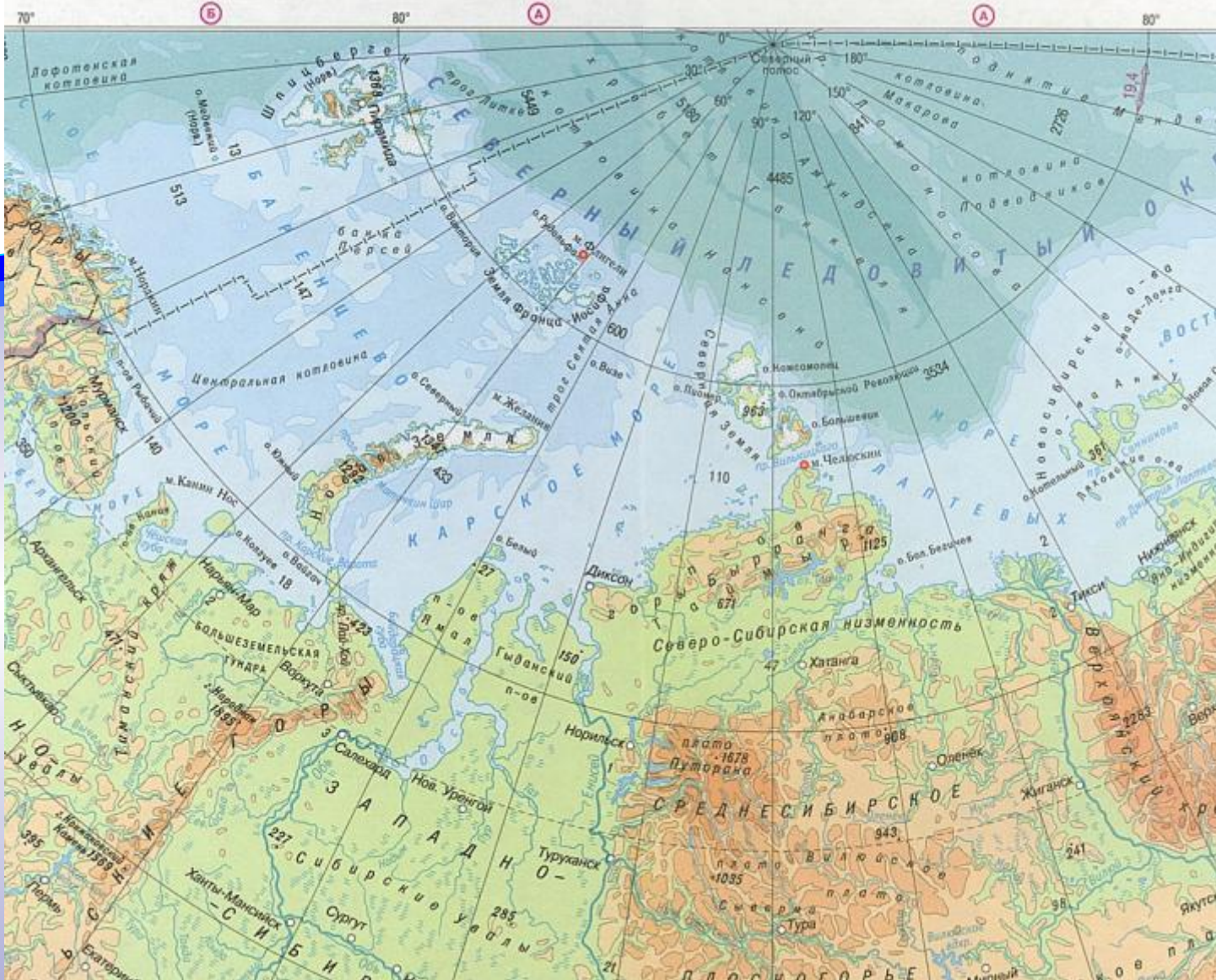
В каких климатических  
поясах находится  
территория России?



# Западная и Восточная Арктика



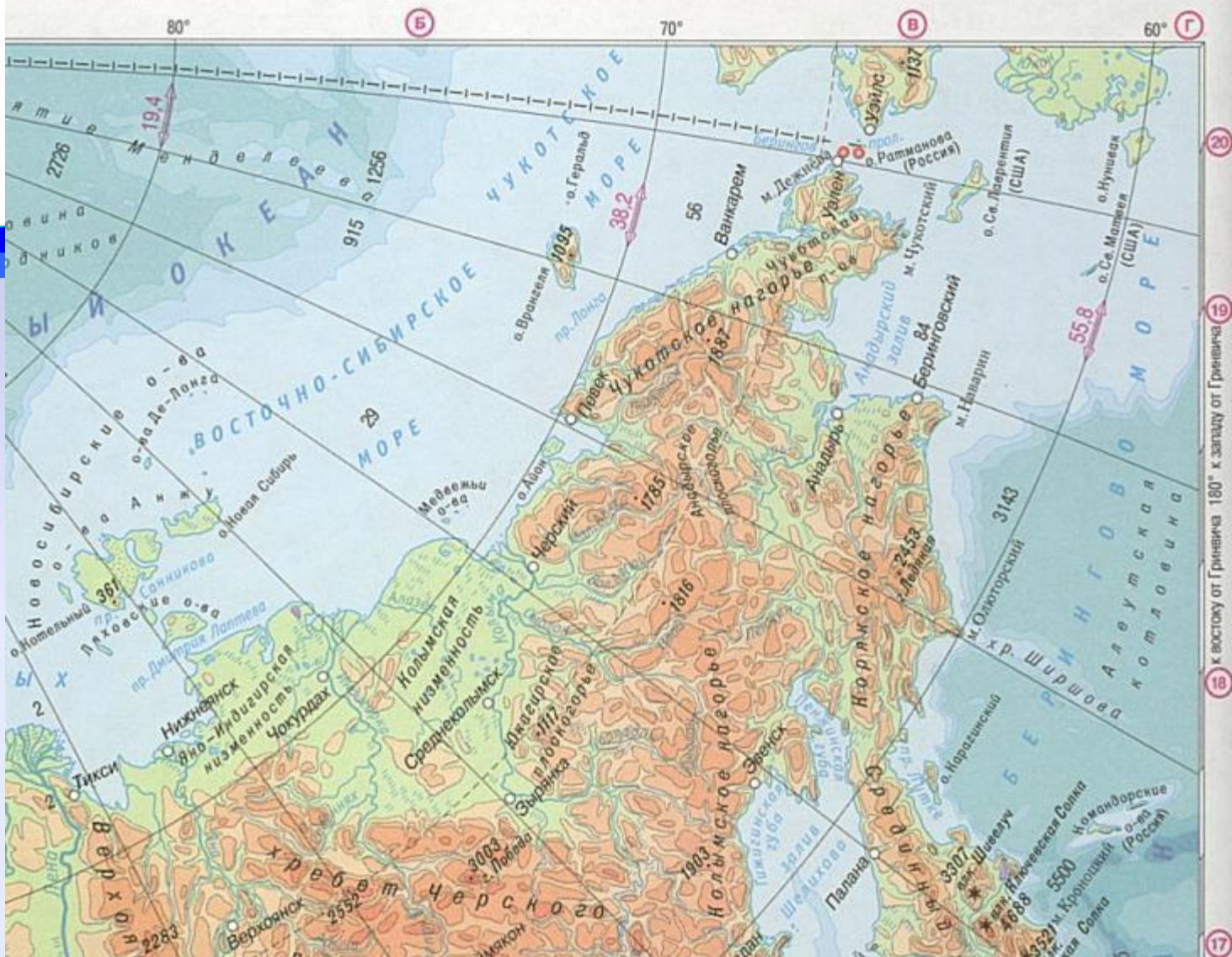




# Мыс Флигели


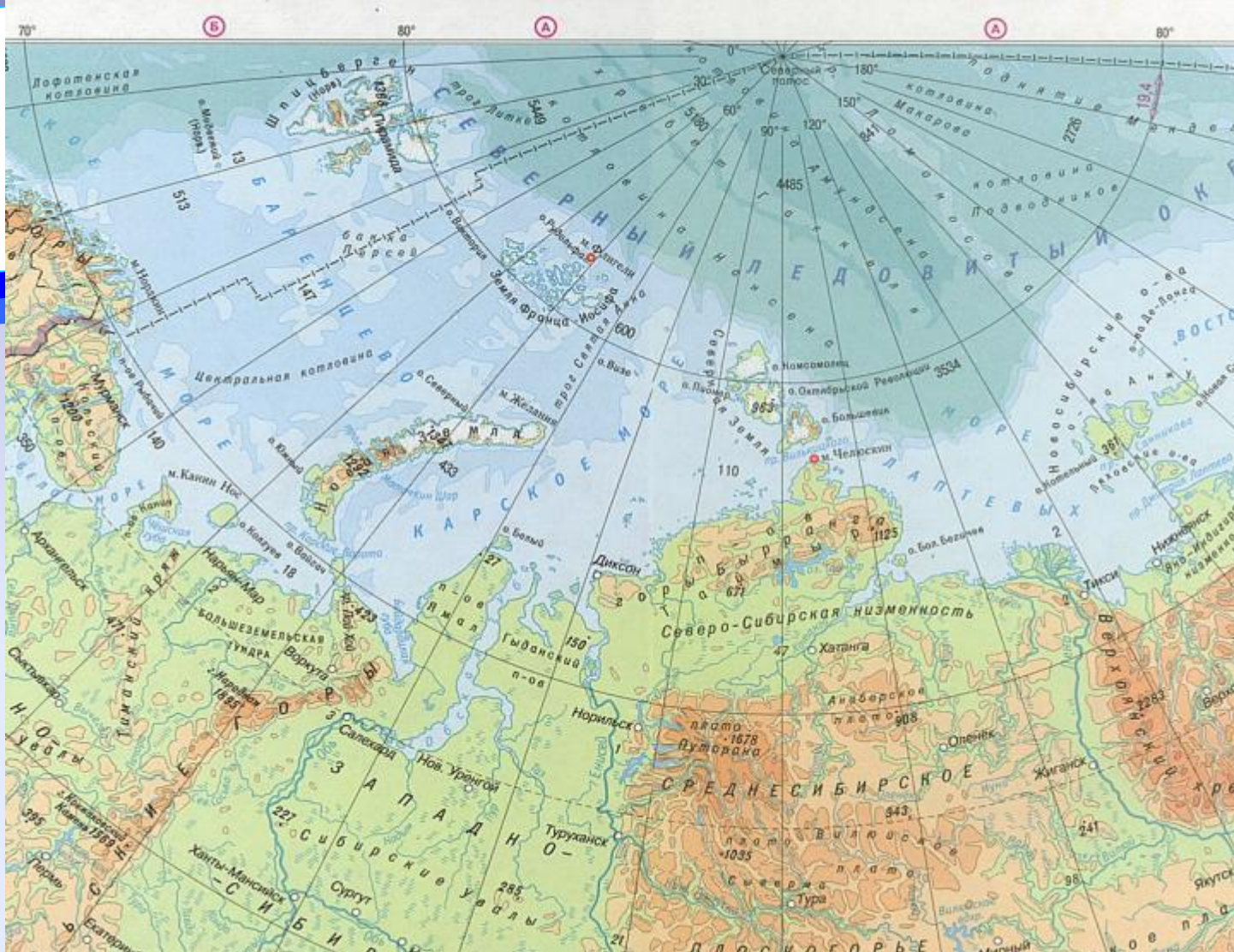






# остров Врангеля

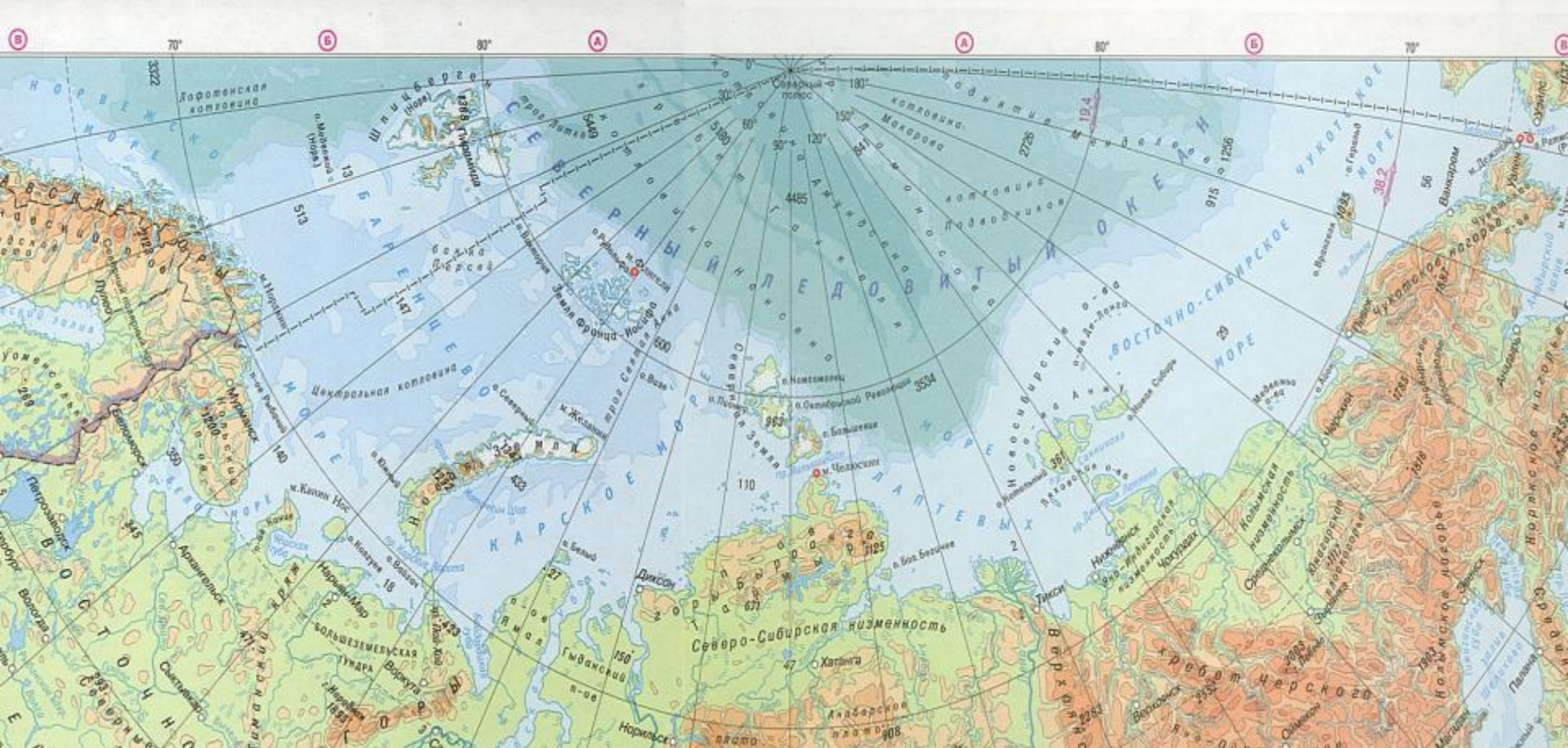






# Земля Франца-Иосифа, о-в Новая Земля








О-в Северная Земля,  
Новосибирские о-ва,  
О-в Врангеля



**г. Эльбрус,  
г. Народная**







Чёрное море



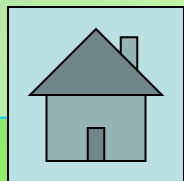




# Терек, Кубань

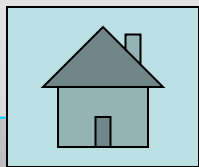


**Южный Урал,  
Средний Урал,  
Северный Урал,  
Приполярный Урал,  
Полярный Урал**





**Западная (влияние ветров западного переноса, которые приносят ВМ с Атлантики)**



**Западная Сибирь:  
равнинный заболоченный  
рельеф;**




**Средняя Сибирь:  
преобладают  
плоскогорья**



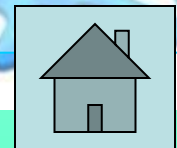


# Полуострова Ямал, Гыданский, Таймыр



Зап. Сибирь:  
нефть, газ

Средняя Сибирь:  
золото, алмазы

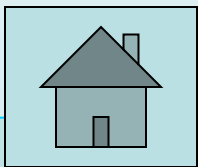




**Восточно-Европейская  
равнина,**


**Западно-Сибирская  
равнина,**

**Среднесибирское  
плоскогорье**






# Уральские горы – р. Енисей – р. Лена








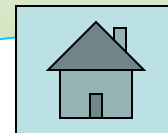
# Гора Базардзюзю






# Умеренно- континентальный





# Ледник





# Река Волга





**Онежское, Чудское,  
Ладожское**



# От тундры до полупустынь





# Верхоянский хребет – Чукотское нагорье

г. Верхоянск, г. Оймякон



# Гора Победа, хребет Черского




# Яно-Индигирская, Колымская






р. Обь (Иртыш, Тобол)  
р. Енисей (Ангара,  
Нижняя Тунгуска)  
р. Лена (Вилюй, Олекма)



# Гора Белуха на Алтае




**Впадает много,  
крупнейшая река  
– Селенга,  
вытекает река  
Ангара**




**Континентальный  
(запад Алтая),  
резкоконтинентальный.**



# Смена природных зон по мере подъема в гору




# Витус Беринг



12



# **Розовая чайка, Азиатский белый журавль (стерх)**





Горы Алтай, Саяны,  
хребты Прибайкалья,  
хребты Забайкалья



# Что такое циклон?



**Циклон – это атмосферный вихрь с низким давлением в центре, возрастающим к краям. Характеризуется пасмурной погодой с дождями летом и снегопадами зимой**





# Виды солнечной радиации

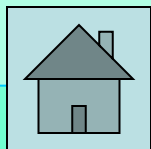




# Что такое межень?



**Это период,  
когда в руслах  
реки  
минимальное  
количество  
воды**

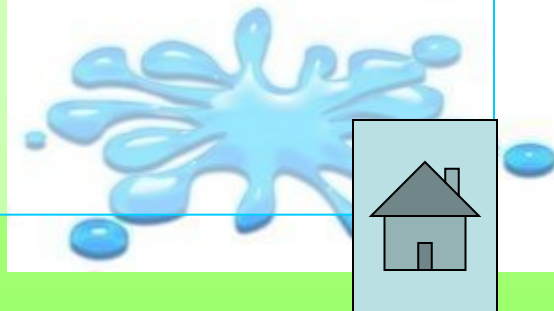




# Где возникают подзолистые почвы?



# Под таёжными лесами





**Прямая,  
рассеянная,  
отраженная,  
поглощенная,  
суммарная**



Арктический,  
субарктически  
й, умеренный

