

Тема урока: Канада



Цель урока: характеризовать особенности ЭГП, природно-ресурсного потенциала Канады, государственное устройство, тип правления, экономику страны, региональные различия в хозяйстве населения страны.

ЗАДАЧИ УРОКА:

- дать характеристику особенностям современного развития хозяйства
- охарактеризовать отраслевую и территориальную структуру промышленности, особенности сельского хозяйства, транспортную инфраструктуру, внешнеэкономические связи

ТИП УРОКА: УРОК ИЗУЧЕНИЯ НОВОГО МАТЕРИАЛА

- **Оборудование:** учебник, атлас, контурные карты, презентация урока, политическая карта мира, мультимедийное оборудование.
- **Опорные понятия:** ГП, население, города, хозяйство, отраслевая структура, территориальная структура.

ХОД УРОКА:

I. Организационный момент.

II. Проверка домашнего задания.


1. Какую роль играют США в мировом хозяйстве?
2. Какие мегаполисы расположены на территории США?
3. Дайте оценку климатическим особенностям страны с точки зрения возможности ведения сельского хозяйства.
4. Какие товары производства США признаны во всем мире?
5. Охарактеризуйте демографическую ситуацию в стране?

III. ИЗУЧЕНИЕ НОВОГО МАТЕРИАЛА.

КАНАДА (Canada), государство в Северной Америке. Занимает северную часть материка и примыкающие к ней острова, в том числе Канадский Арктический архипелаг, острова Ньюфаундленд, Ванкувер.



Остров Ньюфаундленд



Остров Ванкувер



Канадский Арктический архипелаг- это сотни островов

Остров Элсмир



Остров Виктория



Граничит с США, есть граница с Россией по Приполярью.



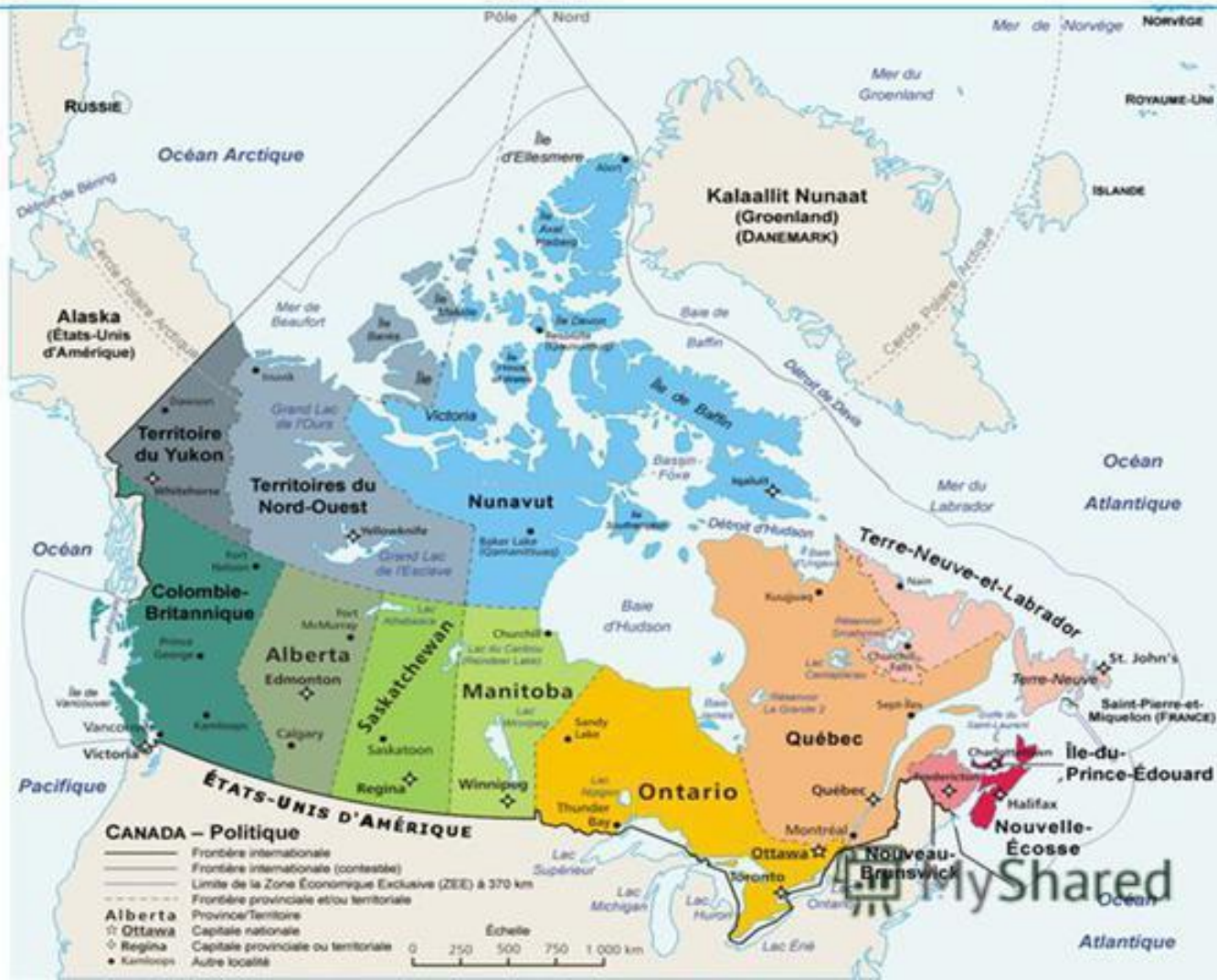
Граница Канады с Россией по Приполярью



СОСТАВ ТЕРРИТОРИИ КАНАДЫ

На данный момент Канада разделена на 10 провинций и 3 территории. Самой новой административной единицей Канады является территория Нунавут (создана в 1999г).

Общая протяженность сухопутной границы – 8 893 км. Протяженность границ с США – 8 893 км (включая Аляску – 2 477 км).
Береговая линия – 243 791 км.



Символы Канады



Флаг с 1965 г.



Флаг до 1957 г.



Герб Канады

Государственное устройство Канады



Глава государства –
Королева Елизавета II



Генерал-губернатор
Микаэль Жан (с 2005г.)



Премьер-министр
Стивен Харпер (с 2006г.)

- ✓ Формально Канада является конституционной монархией, но фактически – федеративным демократическим государством с парламентской формой правления. Главой государства формально является английский король (королева).
- ✓ Основной действующий конституционный закон – Акт о Британской Северной Америке 1867 года (неоднократно дополнялся) был принят английским парламентом; гражданские права и свободы регламентируются законом 1960 года.
- ✓ По форме гос. устройства Канада – федерация. Функции главы государства выполняет генерал-губернатор, назначаемый английским королем по совету премьер-министра Канады.
- ✓ При генерал-губернаторе имеется Тайный совет (130 человек), в который входят члены королевской семьи, министры, спикеры палат парламента и др.
- ✓ Высший орган законодательной власти – парламент, состоит из 2 палат.
- ✓ Правительство Канады – кабинет, состоит из премьер-министра и министров – глав ведущих министерств (обороны, иностранных дел, финансов, торговли и промышленности).

Площадь 9 984 670 км² (по территории является второй страной мира после России). Численность населения более 35 млн. человек. Столица Канады - Оттава. Крупнейшие города: Торонто, Монреаль, Ванкувер, Оттава, Эдмонтон, Калгари, Квебек, Виннипег, Гамильтон.



Оттава – столица Канады




Ванкувер



SKY
HELICOPTERS
www.SkyHelicopters.ca

Монреаль – город в городе



Торонто



Рельеф

По рельефу Канаду можно разделить на две части – восточную равнинную и западную горную.



Природно-ресурсный потенциал

Половину территории Канады занимают горы, субарктический и арктический пояса. Но в целом страна имеет благоприятные природные условия и очень богатые ресурсы, особенно в расчете на одного жителя.




Природные ресурсы

- Канада обладает богатейшими минеральными ресурсами:
- 1 место в мире по добыче урана, кобальта, калийных солей и асбеста; 2 место - по добыче цинковых руд и серы, 3 место - природного газа, платиноидов; 4 место - медной руды и золота; 5 - свинцовых руд; 7- по добыче серебра.



В недрах находятся огромные залежи топливных, металлических и неметаллических полезных ископаемых. Главная «кладовая» страны – Канадский щит с рудами разнообразных металлов и Внутренние равнины с топливно-энергетическими ресурсами.




Водные ресурсы

- Канада богата водными ресурсами.
- Реки: Маккензи, Колумбия, Фрейзер, Юкон
- Озёра: Атабаска, Большое Невольничье, Большое Медвежье, Великие Американские озёра, Ниагарский водопад на границе с США.
- Канада располагает большими площадями плодородных земель на юге страны.



Треть всей площади покрыта продуктивными хвойными и листопадными лесами. В стране много озер. Полноводные реки, часто с зарегулированным стоком богаты гидроэнергией.



Река Юкон



Озеро Атабаска

Население

- Канада- многонациональная страна.
- Преобладают две этнические группы: англо-канадцы(40%) и франко-канадцы(27%).
- Коренное население: эскимосы, индейцы.
- Основная масса жителей (около 90%) размещается на юге Канады.
- На севере преобладает очаговый тип заселения.
- Прирост населения связан с миграциями.



Канада по своему происхождению является переселенческой страной. Иммигрируют в Канаду и в настоящее время. Большинство канадцев проживает в городах, которые по своему облику и особенностям деятельности напоминают города США. С ресурсными отраслями и освоением северных районов связано значительное количество территориально разбросанных небольших поселений. На фермах людей осталось очень мало.

Многонациональное население Канады



Экономика Канады

- Входит в число ведущих индустриально развитых государств мира.
- Очень богатая, с высоким уровнем жизни населения, страна.
- Экономика Канады тесно интегрирована с США.
- Почти $\frac{3}{4}$ канадского экспорта и $\frac{2}{3}$ ее импорта приходится на США.
- Особенностью хозяйства Канады является аграрно-сырьевая специализация.
- Денежная единица – канадский доллар

Промышленность

- Горнодобывающая - использует богатейшие минеральные ресурсы.
- Цветная металлургия- одна из базовых отраслей обрабатывающей промышленности.
- Деревообрабатывающая и целлюлозно-бумажная, использует огромные лесные ресурсы Канады и особенно выделяется по производству пиломатериалов и бумаги.
- В стране свыше 1,5 тысяч лесопильных заводов, в основном в Британской Колумбии.





В Канаде запускают производство биотоплива из отходов



Деревообрабатывающая промышленность Канады




Обрабатывающая промышленность Канады

Экспортные отрасли: цветная металлургия, горнодобывающая, лесная и целлюлозно-бумажная промышленность энергетика и зерновое хозяйство. Их продукция до сих пор составляет 3/5 стоимости канадского экспорта.

Канада является крупным производителем электроэнергии, 2/3 которой дают гидроэлектростанции – основной район производства гидроэнергии – юго-восточный край Канадского щита в провинциях Квебек и Онтарио.

Пищевая промышленность

- Мукомольные и мясные предприятия тяготеют к районам производства сырья (степные провинции, Британская Колумбия).
- Хлебопекарные, кондитерские, консервные предприятия размещаются в крупных городах.



Сельское хозяйство

- Канада специализируется на производстве зерна (пшеницы), а также ряда масличных культур, плодов, мясной продукции.
- Животноводство развивается быстрыми темпами.
- Большое значение для Канады имеет пушное хозяйство. Здесь выращивают норку, лисицу, нутрию, шиншиллу.
- Рыболовство- общий улов морепродуктов- около 1,5 млн. тонн в год.



Растениеводство и животноводство Канады



Alberta Self-Employed Farmer

Фермерские хозяйства в Канаде



Транспортная система Канады

Канада имеет современную транспортную систему. Особую роль в ней играют трансконтинентальные магистрали: железные дороги и шоссе, пересекающие континент от Атлантического до Тихого океана вдоль границы с США. Активно эксплуатируется водный путь реки Св. Лаврентия и Великих озер. Главная роль в перевозке людей принадлежит собственным автомобилям, а на дальние расстояния - авиации.

Задание. Пользуясь картами атласа, охарактеризуйте транспортную систему Канады




Воздушный транспорт Канады



Торонто водный транспорт в Канаде

Железная дорога в Канаде



Общественный транспорт в Канаде



В Ванкувере почти 1,5 млн.авто.
Ванкуверские пробки самые
большие в Канаде.



IV. Закрепление.

Беседа по вопросам:

1. Каковы особенности природы Канады?

2. Какими ресурсами богата страна?

3. Чем объясняется особенности этнического состава страны?

4. Назовите крупнейшие города страны, используя атлас.

5. Какие канадские товары получили мировое значение?

V. Подведение итогов. Рефлексия.

- Что нового вы узнали на сегодняшнем уроке?
- Были ли моменты урока, которые Вас особенно заинтересовали? (да, нет)

VI. Домашнее задание. Читать учебник стр.326-330 и конспект