


Москва и Московский столичный регион. Урок экскурсия.

Выполнила:
Учитель географии
СП МБОУ г. Иркутска СОШ №77
Козлова Е.А.
28.02.2015

Что для Вас МОСКВА?



План экскурсии

1. Где и почему основана Москва- столица России.
2. Планировка Москвы.
3. Особенности Московской агломерации
4. Особенности развития транспортной Инфраструктуры
5. Промышленность Москвы и Московского региона.
6. Проблемы Москвы и Московского региона
 1. •Москва, Москва!. люблю тебя, как сын.
•Как русский - сильно, пламенно и нежно.

Факторы, способствовавшие формированию Москвы, как столицы Русского государства:



- 1. Транспортно-географическое положение;
- 2. Центральное положение по отношению к другим княжествам;
- 3. Центральное положение, по отношению к потокам переселенцев- славян;
- 4. Территория мало пригодна для сельского хозяйства, поэтому развивались ремесла и промыслы.
- 5. Москва стала центром Русской православной церкви.

•1147 – год основания



Москва

Москва́ — столица Российской Федерации, город федерального значения, административный центр Центрального федерального округа и центр Московской области, в состав которой не входит. Крупнейший по





1 Кремль
1 -сердце
1 нашей
1 Родины!

Москва-радиально-кольцевая структура.

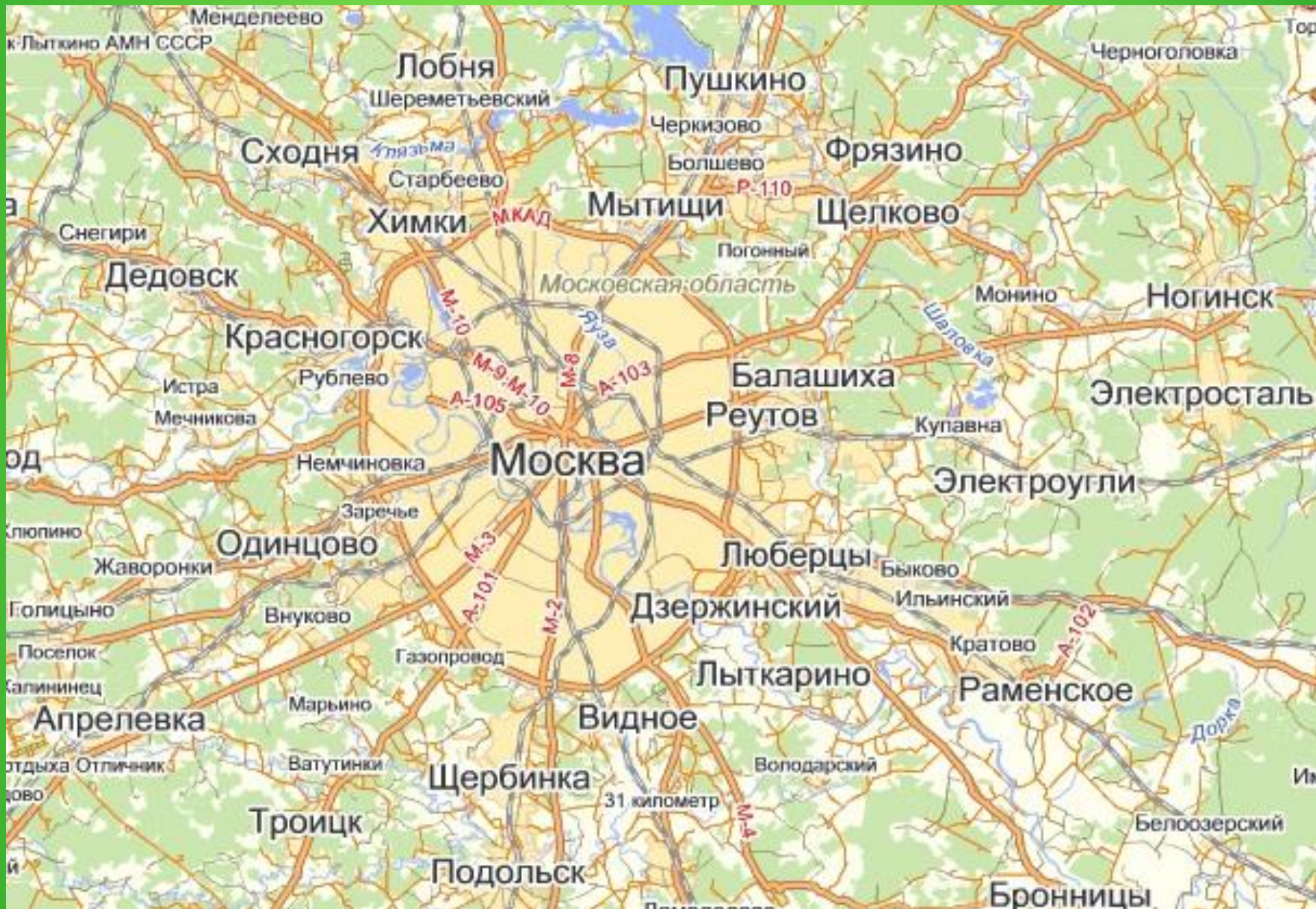


Таблица 41

**Доля постоянного населения в пределах кольцевых зон
Москвы в ее современных границах, %**

Кольцевые зоны	Годы				
	1897	1926	1955	1975	2006
В пределах кольца А (Бульварного)	14	11	8	2	0,3
Между кольцом А и кольцом Б (Садовым)	18	24	17	4	2
Между кольцом Б и кольцом В (Камер-Коллежским валом)	55	45	42	30	11,7
Между кольцом В и МКАД	13	20	30	63	82
За пределами МКАД	0,3	0,3	0,4	1	4,5

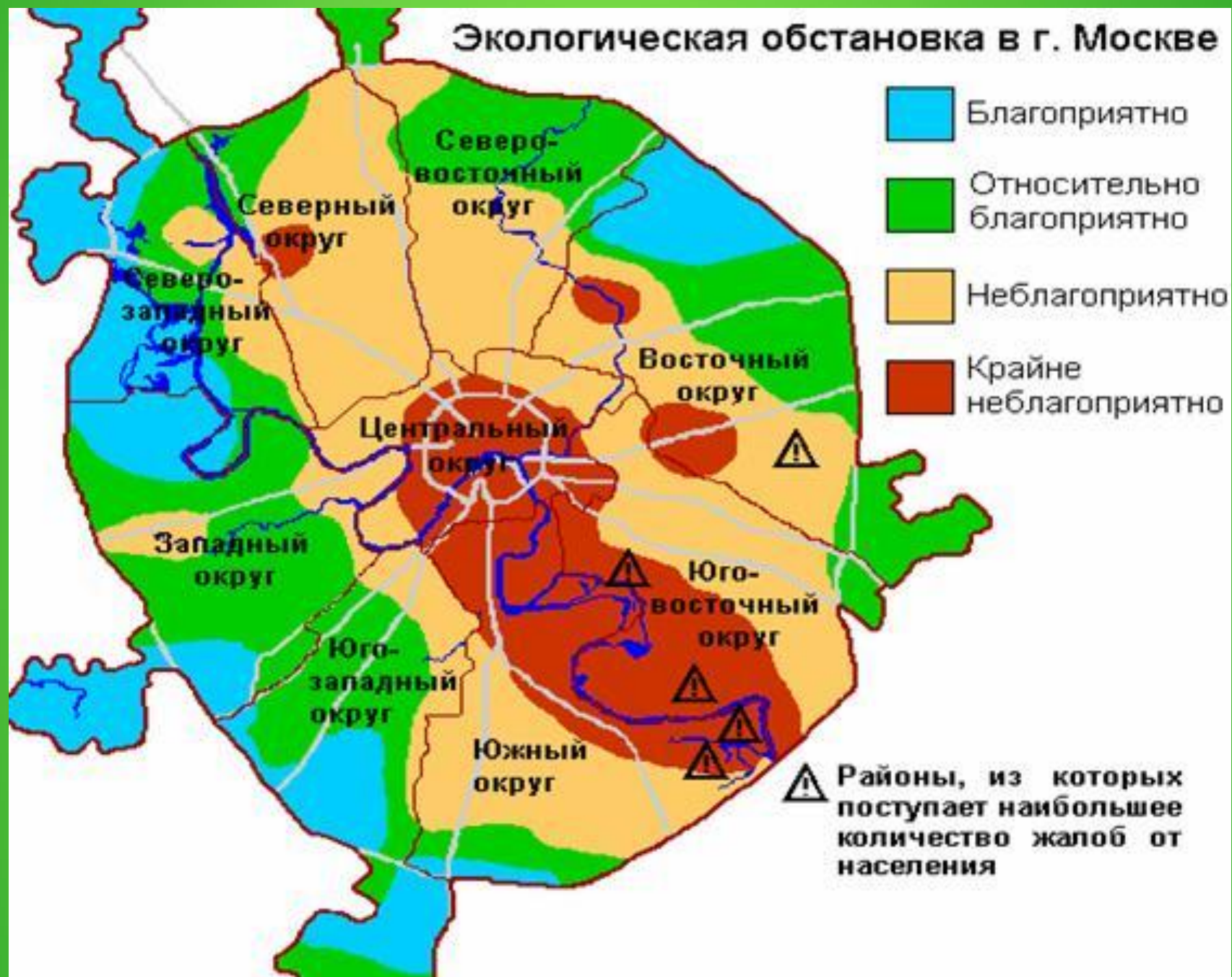
Схема метро



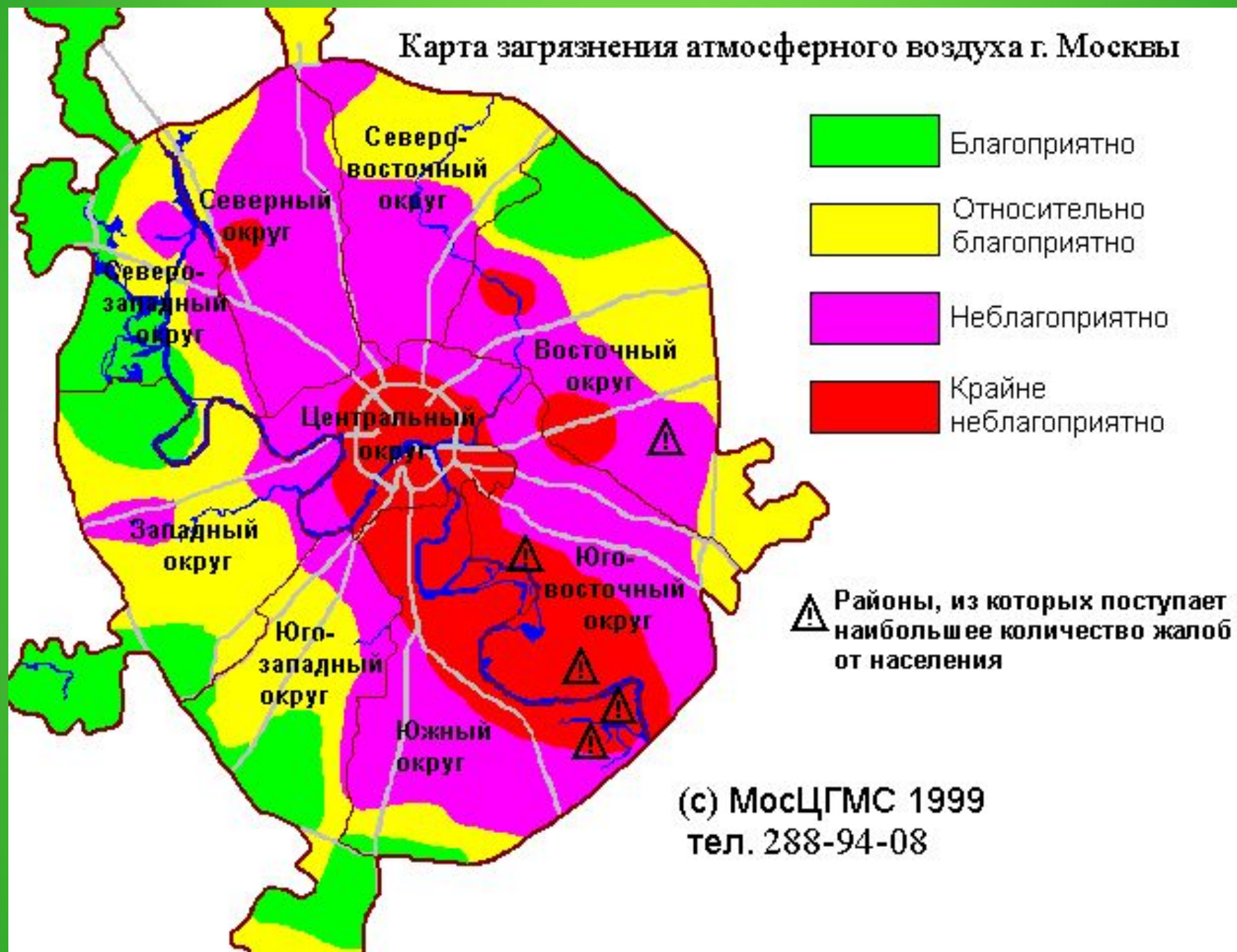


Рис. 80. Отраслевая структура ВРП, в %: А — Москвы; Б — Московской области

Экологическая обстановка в г. Москве



Карта загрязнения атмосферного воздуха г. Москвы



Домашнее задание:
параграф 39, фото Москвы.