



Тематические карты Тульской области: Практические работы

Тула – 2015





Географическое положение и административно-территориальное устройство (до 2015 г.)



Большая Тула (с 01.01.2015 г.)

Районы Тулы до 1 января 2015 г.:

- Зареченский
- Привокзальный
- Центральный
- Пролетарский
- Советский

Зареченский
территориальный
округ + 56
населённых
пунктов

Пролетарский
территориальный
округ + 49
населённых
пунктов

Привокзальный
территориальный
округ + 108
населённых
пунктов

Центральный
территориальный
округ + 34
населённых
пунктов

Сделано с помощью

УВЕЛИЧИТЬ

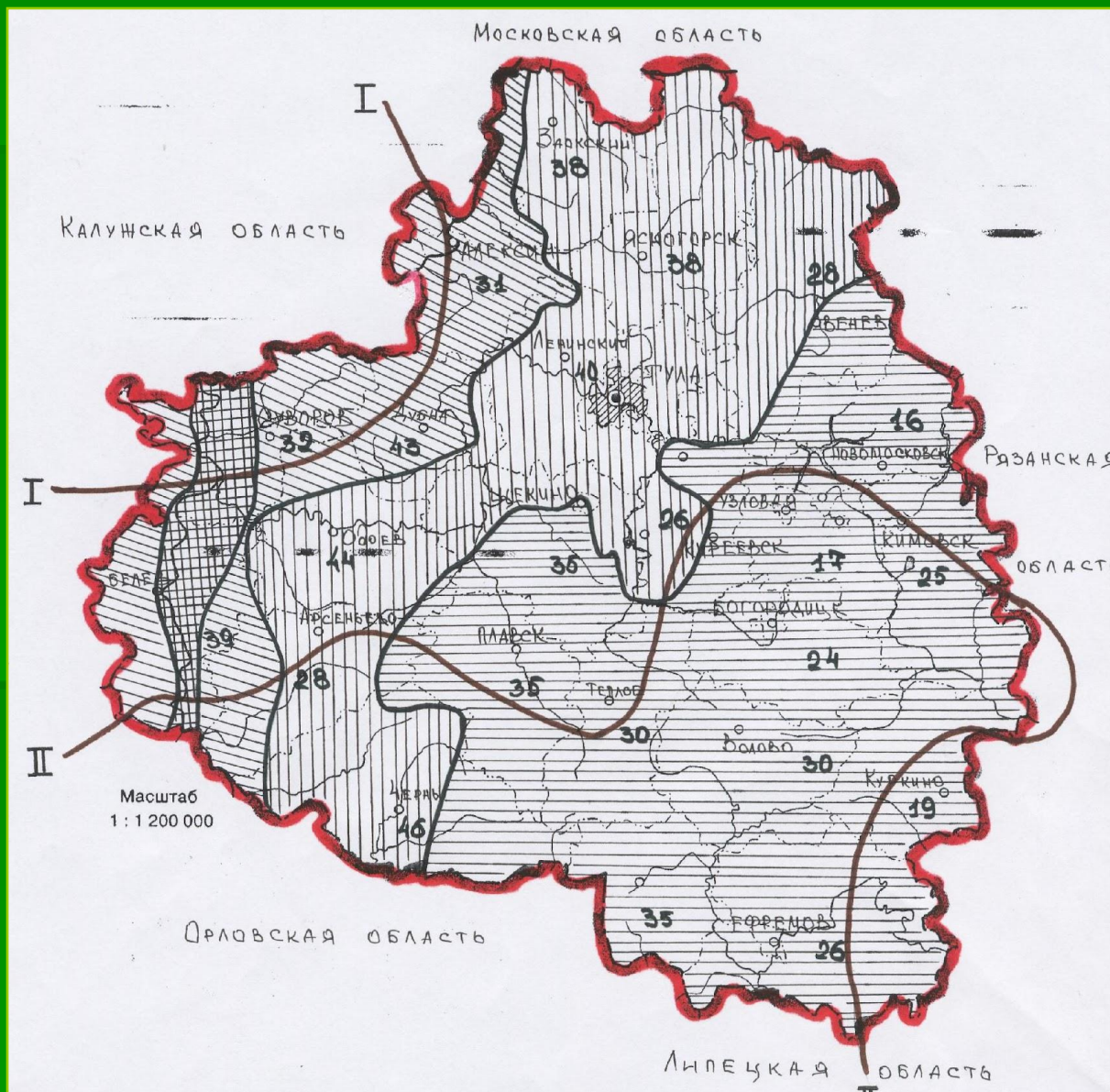


Гидрографическая сеть Тульской области

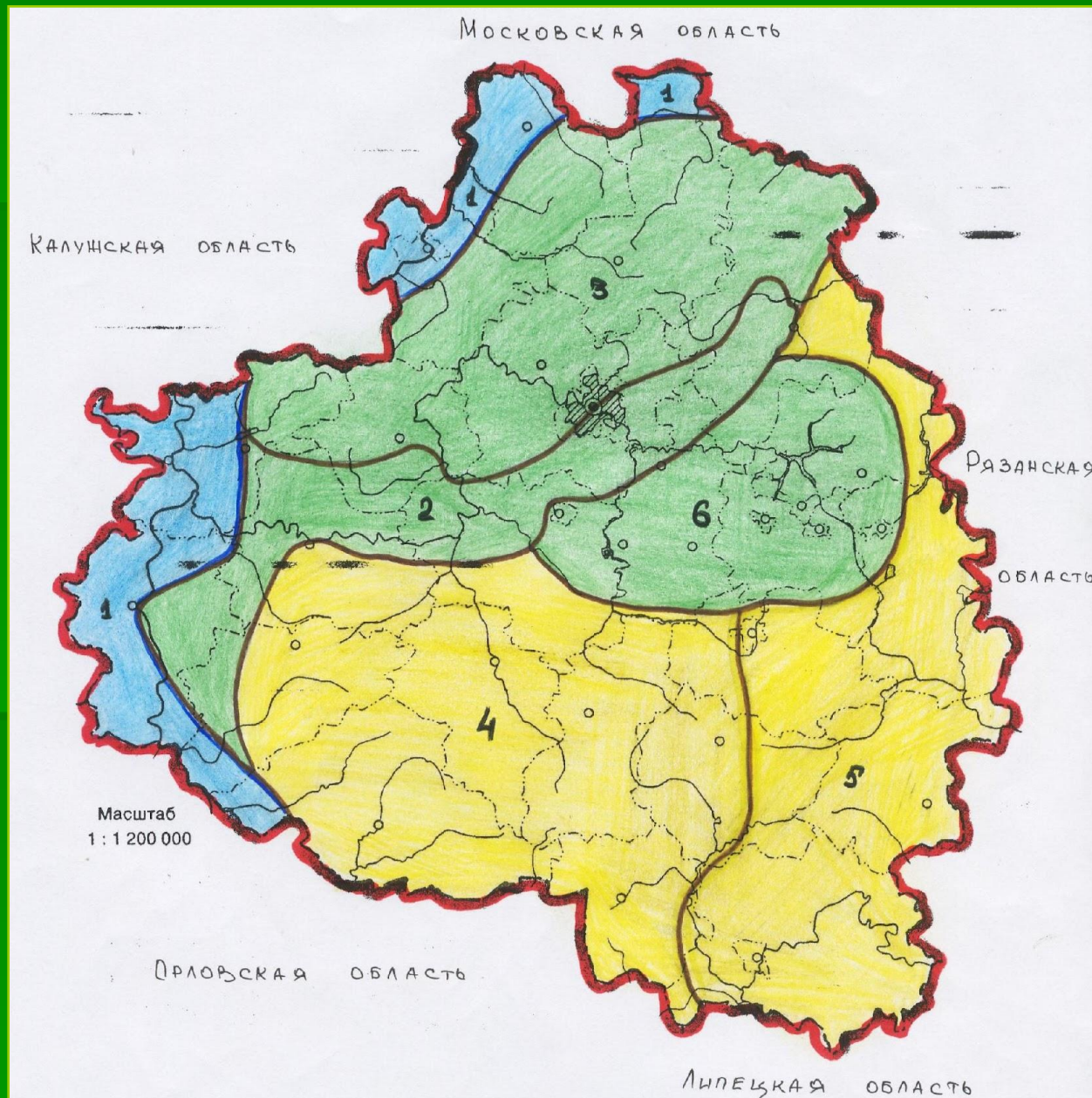


Границы оледенений.

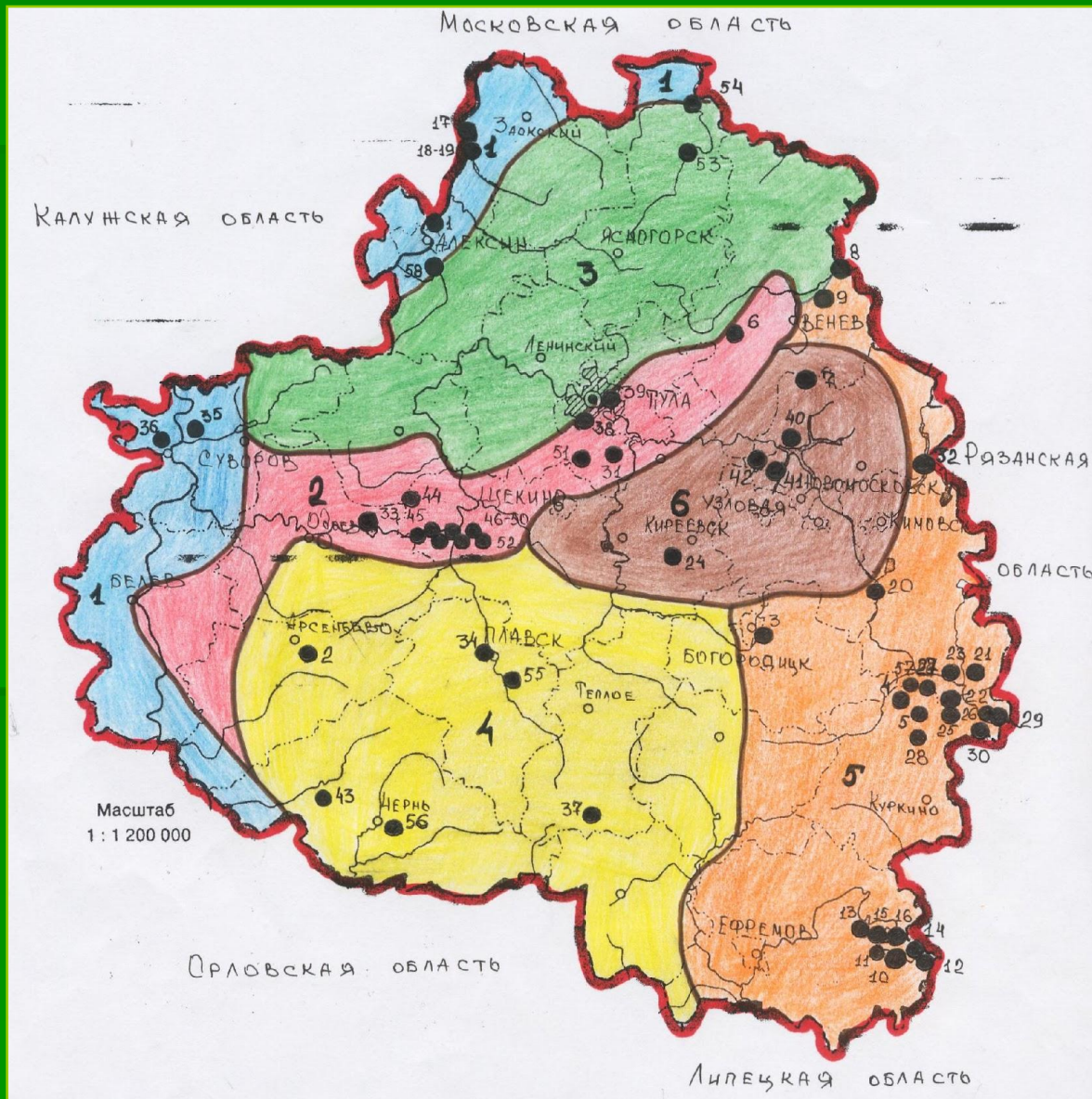
Основные типы почв и их эродированность



Типы растительности



Ботанико-географическое районирование. Особо охраняемые территории



Размещение населения

Доля городского и сельского населения, %

Годы	Городское	Сельское
1989		
2002		
2010		

Общая численность населения:

- на 2010 г. _____
 - на 2012 г. _____

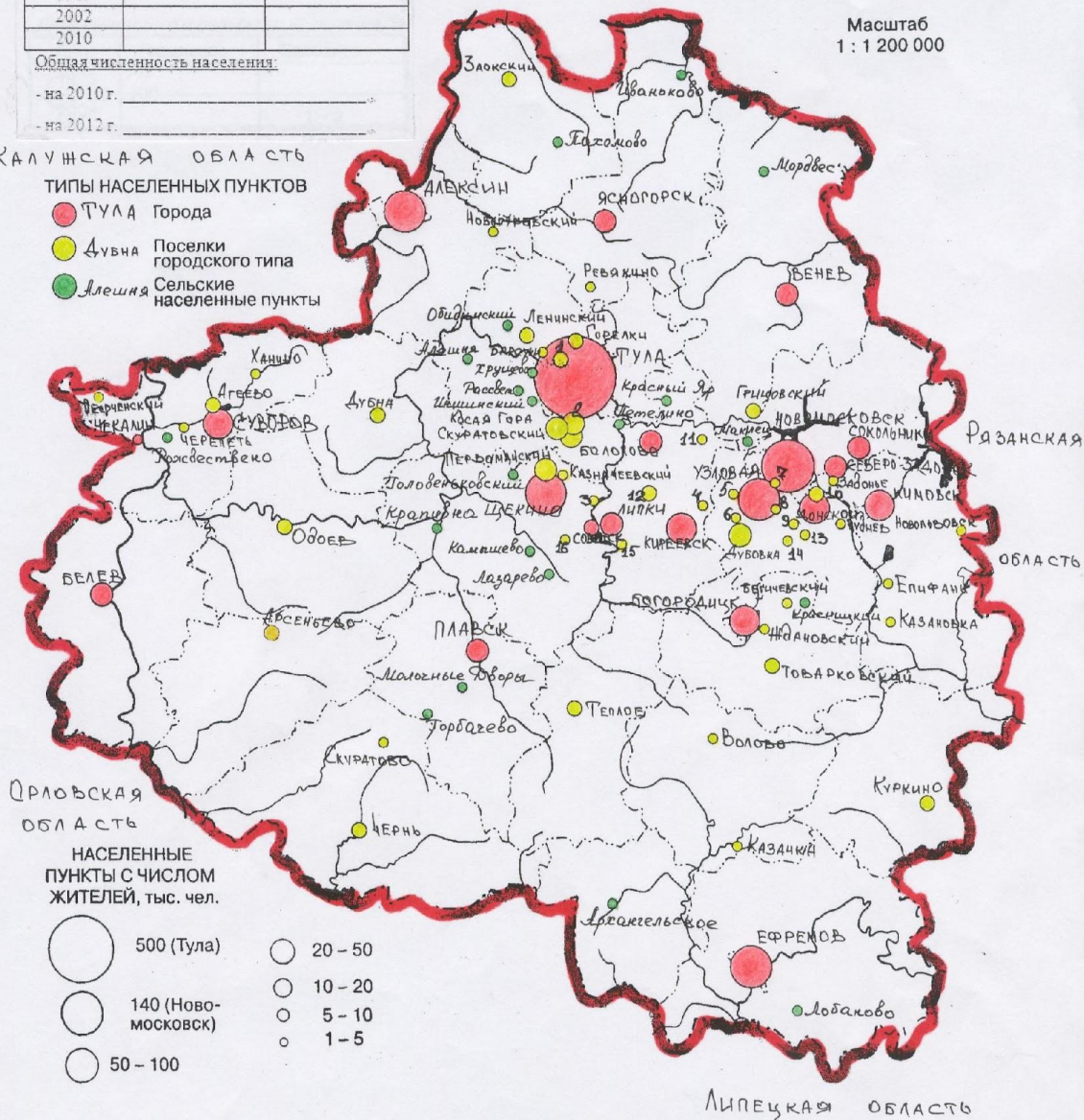
МОСКОВСКАЯ ОБЛАСТЬ

Масштаб
1 : 1 200 000

КАЛУЖСКАЯ ОБЛАСТЬ

ТИПЫ НАСЕЛЕННЫХ ПУНКТОВ

- ТУЛА Города
- ДУБНА Поселки городского типа
- АЛЕШИЯ Сельские населенные пункты



Орловская
ОБЛАСТЬ

НАСЕЛЕННЫЕ
ПУНКТЫ С ЧИСЛОМ
ЖИТЕЛЕЙ, тыс. чел.

- 500 (Тула)
- 140 (Новомосковск)
- 50 - 100
- 20 - 50
- 10 - 20
- 5 - 10
- 1 - 5



