

АВСТРАЛИЯ.

Начнём путешествие...

Р.п.Екатериновка, МОУ СОШ №2
учитель географии Сысоева Т.В.



Герб Австралии



ДЕНЕЖНАЯ ЕДИНИЦА : АВСТРАЛИЙСКИЙ ДОЛЛАР

Географическое положение




Географическое положение:

- **Австралия** - это единственное в мире государство, занимающее целый континент, $S = 7,7$ млн. кв.км ;
- континент омывается на севере - Тиморским, Арафурским морями и проливом Торреса; на востоке - Корраловым и Тасмановым морями; на юге проливом Баса и Индийским океаном; на западе - Индийским океаном.





**Максимальная вершина – г. Косцюшко - 2228 м
в большом Водораздельном хребте**

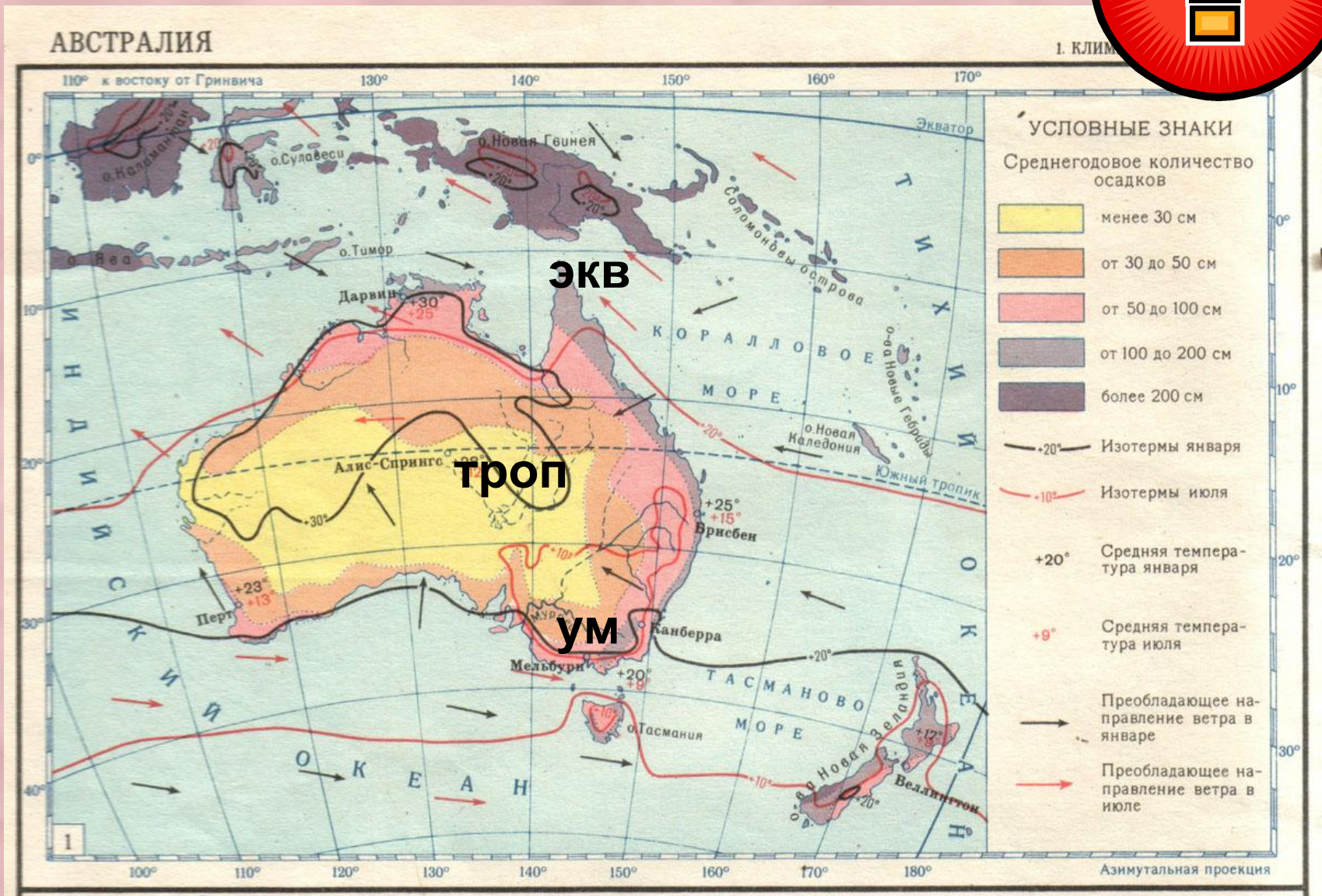


Гора Айерс-Рок



**Главная река – Муррей,
длина 2766 км (5-е место в мире)**

Климат



Средняя t $+21^{\circ}$

Зима - с июня по
август,

лето с декабря по
февраль!!!!





Задание: Как влияют течения на климат Австралии?

Фауна



коала

Примерно
84 % млекопитающих,
45 % птиц,
89 % пресноводных рыб

—
ЭНДЕМИКИ



УТКОНОС

кенгуру



кенгуру



Сумчатый муравьед

Сумчатый дьявол





Ручные кенгуру

Флора

85 % растений – эндемики!



Эвкалиптовый лес



**Акация – символ
Австралии**

Население:

- Численность 19 млн. человек;
- многонациональное государство;
- горожане – 40%;
- средняя продолжительность жизни женщин 80 лет, мужчин – 75 лет;



1. По карте народов перечисли какие народы там проживают?
2. По карте плотности определи плотность в разных частях Австралии.



**АБОРИГЕНЫ –
коренные жители
Австралии**



**АБОРИГЕНЫ –
коренные жители
Австралии**

Административно-территориальное деление



6 штатов и
2 территории

Государственное
устройство-
Федеративное
государство,
в составе
Содружества,
возглавляемое
Великобританией.



Сидней – самый крупный город



Канберра - столица Австралии

Экономика



По карте определите какими полезными ископаемыми богата Австралия.





По карте определите главные отрасли хозяйства Австралии.

Экономика

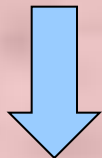


ОТРАСЛИ МЕЖДУНАРОДНОЙ СПЕЦИАЛИЗАЦИИ



ГОРНОДОБЫВАЮЩАЯ
ПРОМЫШЛЕННОСТЬ

СЕЛЬСКОХОЗЯЙСТВЕННОЕ
ПРОИЗВОДСТВО



Добыча угля, Fe руды,
бокситов, урана, золота,
алмазов.



2 МЕСТО В МИРЕ
ПО ПОГОЛОВЬЮ
ОВЕЦ (125 МЛН.)



ПРОИЗВОДСТВО И
ЭКСПОРТ ШЕРСТИ

Алмазы



Алмазы в Австралии
были открыты в 1976 году,
через 10 лет она вышла
на 1 место в мире по их добыче.



Австралийский меринос



Стрижка овец



Австралия – райский уголок на Земле...

A high-angle photograph of a tropical beach. The foreground shows a wide, sandy beach. The water is exceptionally clear, showing a gradient from light turquoise near the shore to deep blue further out. White waves are breaking onto the beach. To the left, a steep, rocky cliffside covered in dense green vegetation descends towards the water. In the distance, more land is visible under a clear, bright blue sky. The overall scene is idyllic and serene.

Спасибо за внимание!