

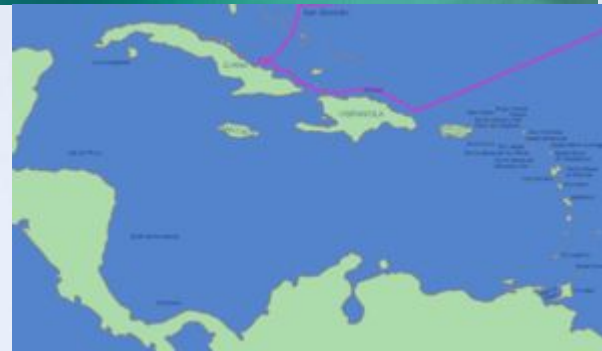
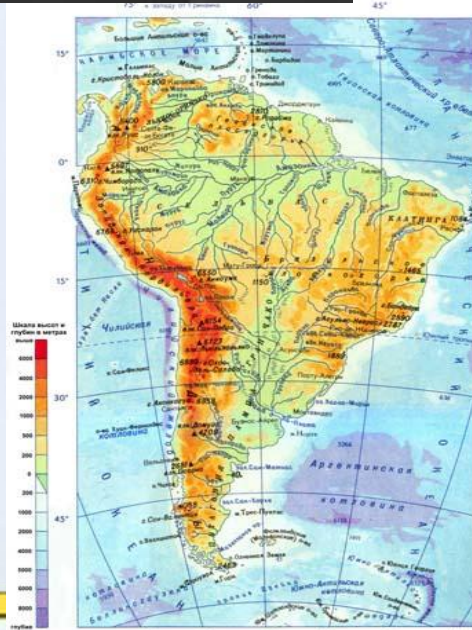
The background features a stylized globe with latitude and longitude lines. Four sailing ships are positioned at the corners of the globe. A red banner with white text is draped across the top and sides. The central text is framed by a yellow border.

Внеклассное мероприятие  
в 7 классе

# «ТАЙНЫ ЮЖНОГО ПОЛУШАРИЯ»

Составитель: Заикина Валентина Геннадьевна, учитель географии  
высшей категории, МБОУ Средняя школа № 16



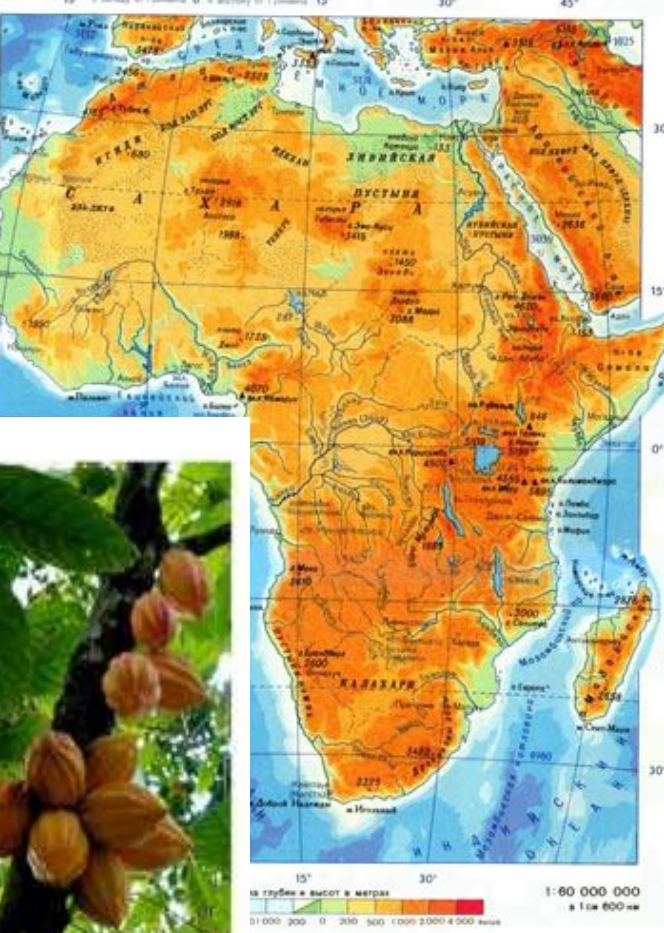
# Первый путешественник





# Второй путешественник

## Растительность Африки



PPT4WEB.ru




# Третий путешественник





# Четвёртый путешественник



Беллинсгаузен и Лазарев 1820 г.

Южный полюс

АНТАРКТИДА

М. Лазарев

Р. Адмундсен 1912 г.

Р. Скотт

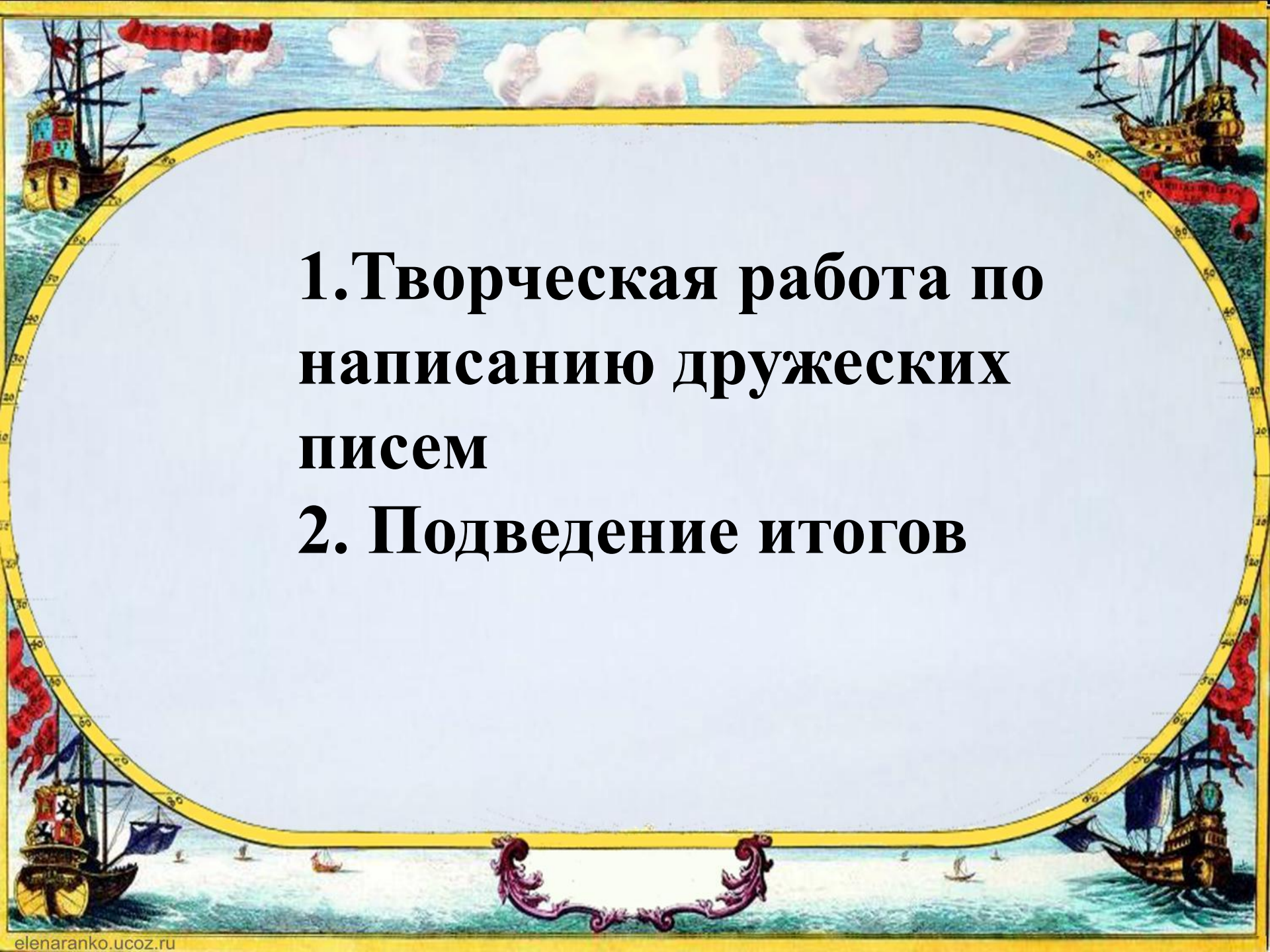
Ф. Беллинсгаузен







<b>План описания ГП</b>	<b>Южная Америка</b>	<b>Африка</b>	<b>Австралия</b>	<b>Антарктида</b>
<b>Положение к экватору, тропикам</b>				
<b>Климатические пояса</b>				
<b>Природные зоны</b>				
<b>Моря, океаны, крупные реки</b>				
<b>Положение материка относительно других материков</b>				



**1. Творческая работа по  
написанию дружеских  
писем**

**2. Подведение итогов**