




# Южная Америка





О существовании Южной Америки европейцам стало достоверно известно после плавания Христофора Колумба в 1498 году. По своим очертаниям материк напоминает вытянутый треугольник.



Здесь протекает самая многоводная и большая по площади река всего земного шара – Амазонка и находится величайшая равнина мира – Амазонская низменность.



Характерная черта материка – наличие влажных экваториальных лесов, которые служат лёгкими планеты.



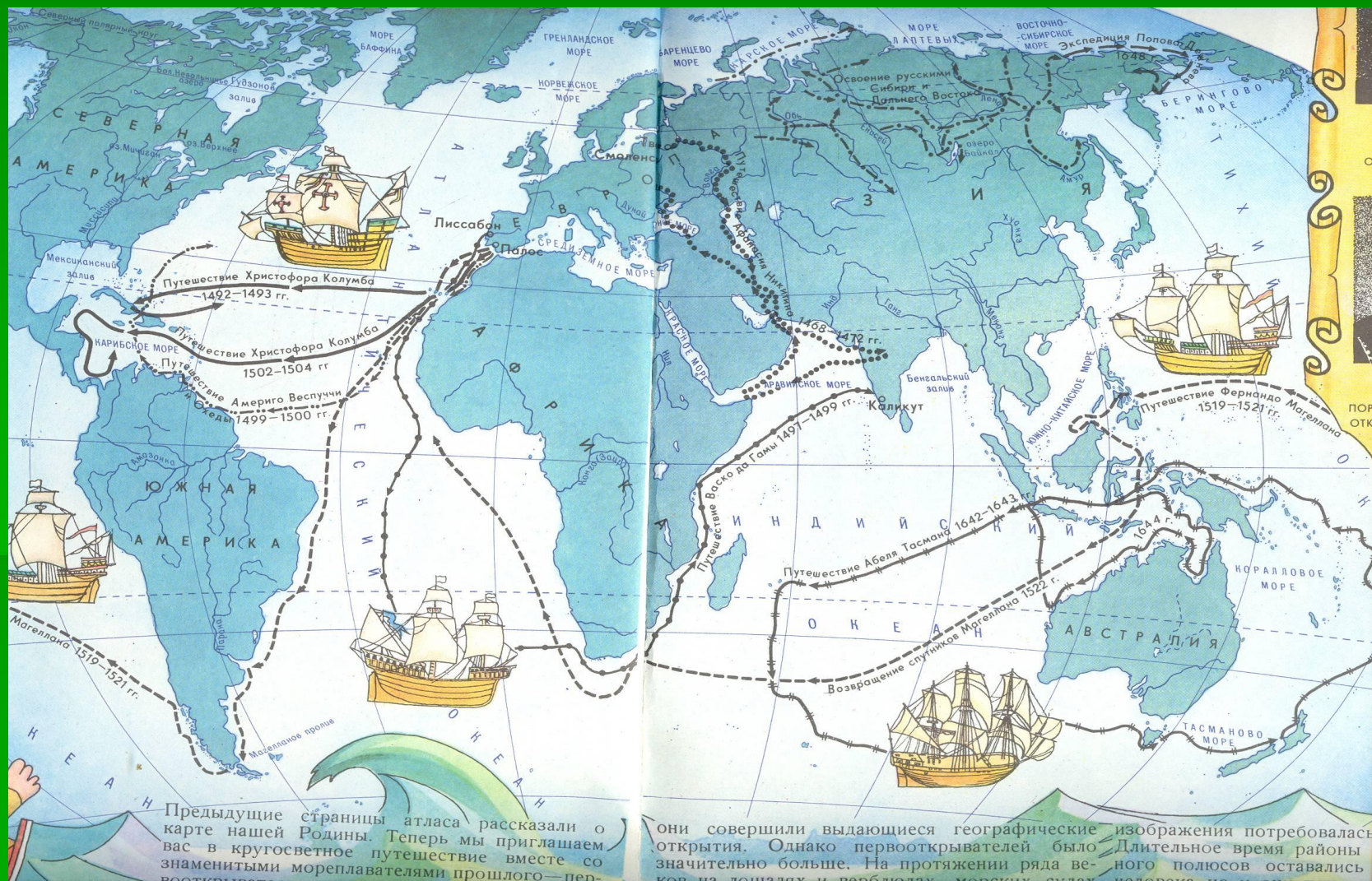


Южная Америка – родина многих культурных растений.  
Отсюда были завезены помидор, хлопчатник, картофель и  
кукуруза.





Открытие Америки Христофором Колумбом относится к величайшим событиям эпохи Великих географических открытий. Однако, существует ряд гипотез, преданий и документов о плаваниях к берегам Америки жителей Африки и Европы задолго до Колумба.



Предыдущие страницы атласа рассказали о карте нашей Родины. Теперь мы приглашаем вас в кругосветное путешествие вместе со знаменитыми мореплавателями прошлого — первооткрывателями.

они совершили выдающиеся географические открытия. Однако первооткрывателей было значительно больше. На протяжении ряда веков на тощих и верблюдах морских судов долгого время районы полюсов оставались неизведанными, но и они были открыты.



Южная Америка почти полностью изолирована от других континентов. С Северной Америкой материк соединяется через Панамский перешеек. Береговая линия материка изрезана слабо. Вблизи материка лежит полоса океанических впадин с глубинами более 7.000 метров.



Изолированность Южной Америки от других материков отразилась на особенностях её растительного и животного мира. Богатство и роскошь природы материка необычайны.





До сих пор учёные находят на материке новые для науки виды организмов.







Это наиболее  
зелёный континент.

Около половины его  
площади занимают  
леса.





По величине Южная Америка занимает четвёртое место среди всех континентов . Её площадь без островов – 18,13 млн кв. км





Южная Америка расположена в Западном полушарии , где день бывает тогда , когда в Восточном полушарии ночь , и наоборот .



Южная Америка расположена на значительном удалении от других материков, кроме Северной Америки и Антарктиды . С Северной Америкой она образует единую часть света – Америку.







Это материк с самым большим числом жителей, живущих на высоте более 2 км. Этот континент – один из самых древних цивилизаций мира.

# Самое, самое, самое ...



Самый высокий  
водопад мира-  
*Анхель*






# Самое, самое, самое ...



Самые длинные горы - *Анды*



**Самое, самое, самое ...**



**Самое, самое, самое ...**

# Самое, самое, самое ...

Самое  
высокогорное  
озеро мира -  
*Титикака*





# Самое, самое, самое ...



Самая  
многоводная  
река мира -  
*Амазонка*














# Самое, самое, самое ...



Самая большая низменность Земли –  
***Амазонская***











# Самое, самое, самое ...

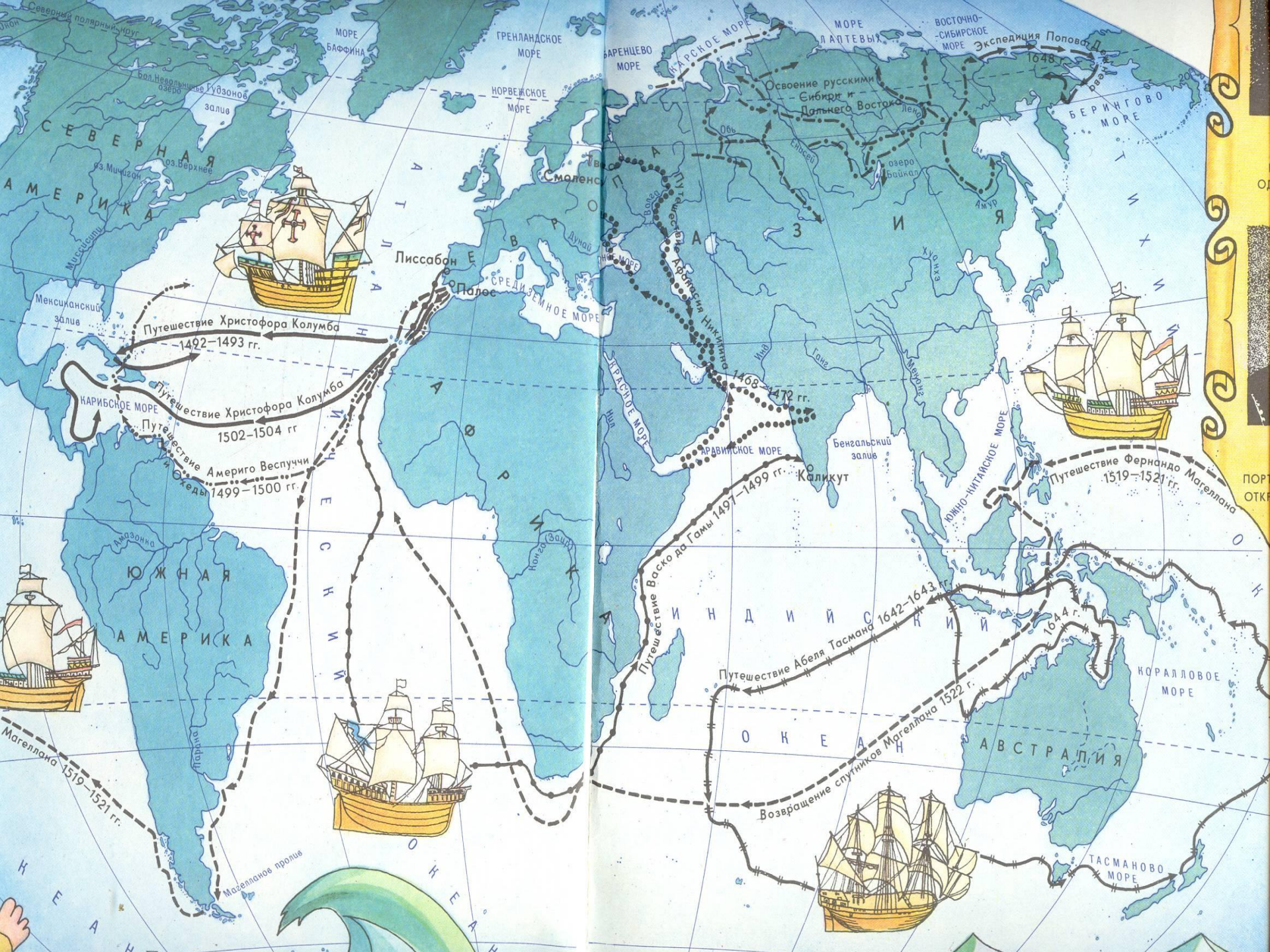
Самый высокий вулкан - *Льюльяльяко*











Путешествие Христофора Колумба  
1492-1493 гг.

Путешествие Христофора Колумба  
1502-1504 гг.

Путешествие Америго Веспуччи  
1499-1500 гг.

Магеллан  
1519-1521 гг.

Путешествие Николая Николаевича  
1668-1672 гг.

Путешествие Васко да Гамы  
1497-1499 гг.

Путешествие Абель Тасмана  
1642-1643 гг.

Путешествие Фернандо Магеллана  
1519-1521 гг.

Возвращение спутников Магеллана  
1522 г.

Экспедиция Попова  
1648 г.

Освоение русскими  
Сибирь и  
Дальнего Востока





- Крайняя южная точка Южной Америки – мыс Фроуэрд.

А

- Площадь Южной Америки без островов равна 18,13 млн. кв. км

М

- Берега Южной Америки сильно изрезаны

нет

- Южная Америка расположена в западном полушарии

Е

- Территория Южной Америки похожа на огромный треугольник, суживающийся к северу

нет

- В Южной Америке находится самый высокий водопад в мире

Р

- Йорк – это крайняя северная точка Южной Америки

нет

- По величине она занимает четвертое место среди всех континентов

И

- Максимальная высота Южной Америки - г. Аконкагуа

Г

- Южная Америка омывается Тихим и Индийским океанами

нет

- Материк расположен в шести климатических поясах; от субэкваториального пояса северного полушария до умеренного южного полушария

О





































