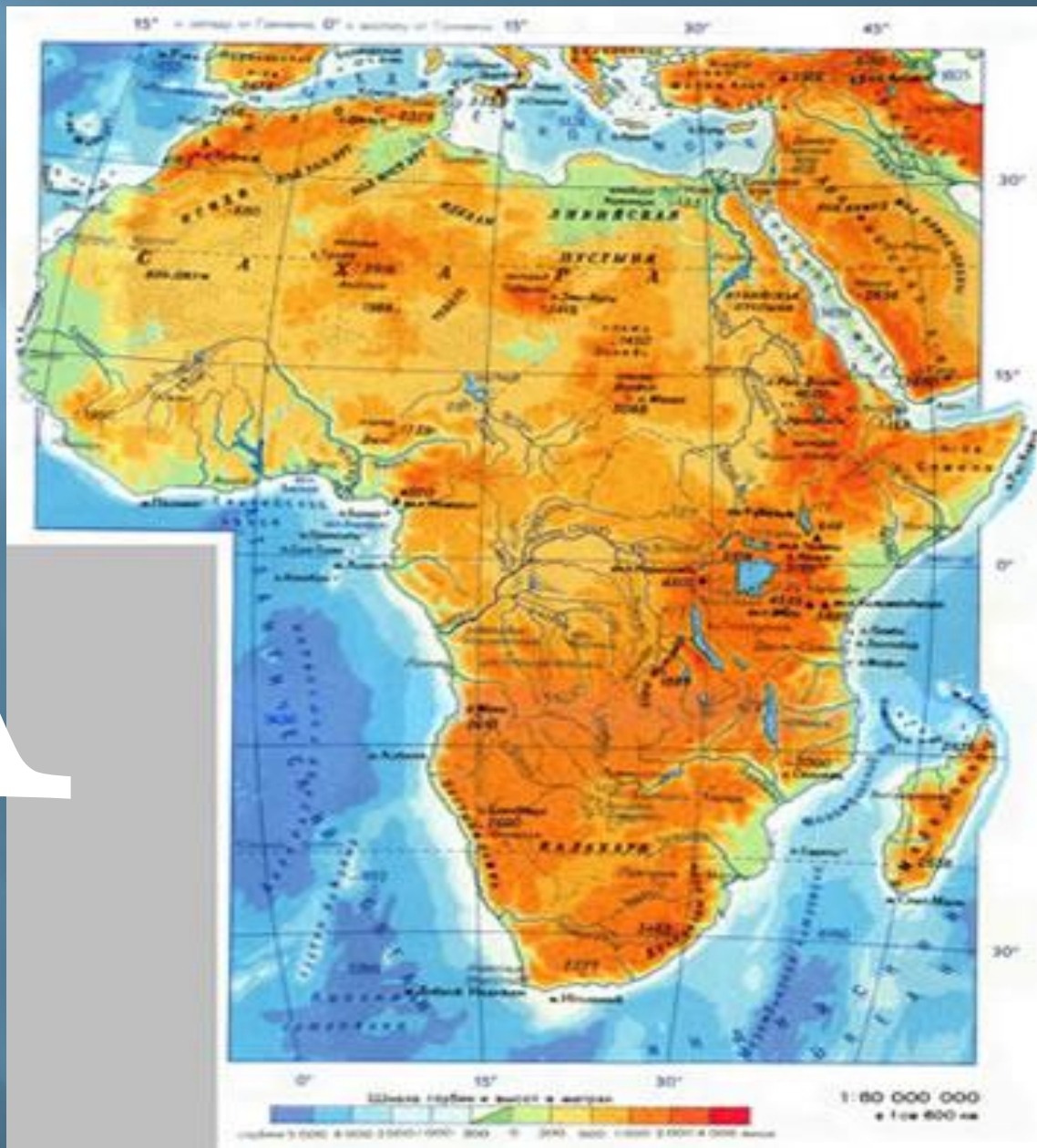




A



B



B



B




I



K



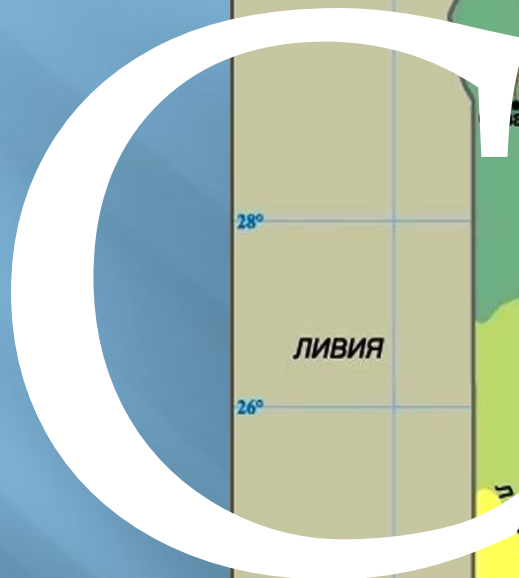
H





C





FO



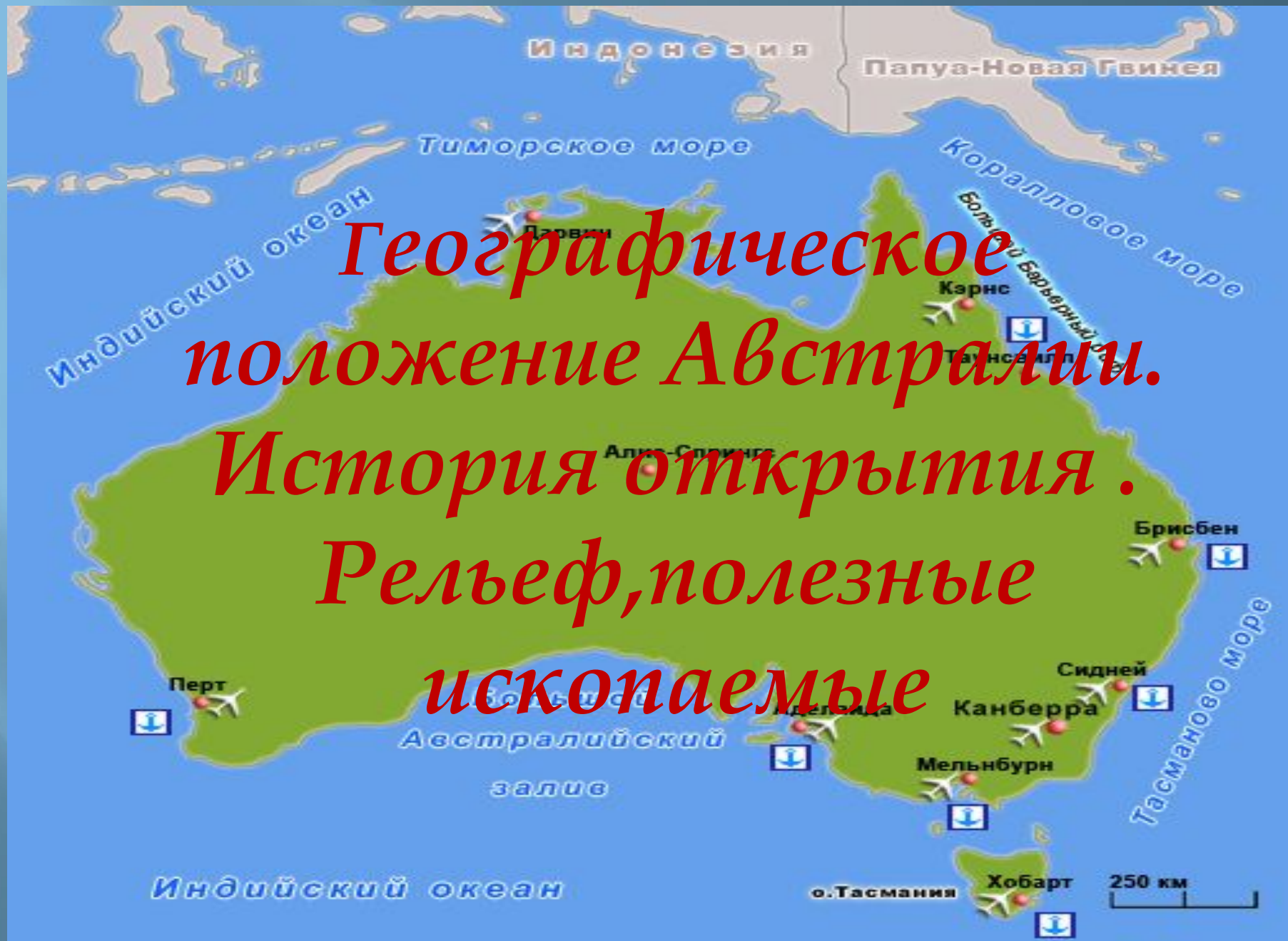
X



ОТВЕТЫ

- ▣ А- Африка
- ▣ Б-Баобаб
- ▣ В- Вельвичия
- ▣ В-Виктория
- ▣ Е- Египет
- ▣ К-Килиманджаро
- ▣ Н-Нил
- ▣ С-Сахара
- ▣ С-Суэцкий канал
- ▣ Ю- ЮАР
- ▣ Х-Хлопок

*Географическое
положение Австралии.
История открытия.
Рельеф, полезные
ископаемые*



- **Цель: сформировать представление о географическом положении материка, об особенностях геологического строения, рельефе и полезных ископаемых.**

Маршрут путешествия

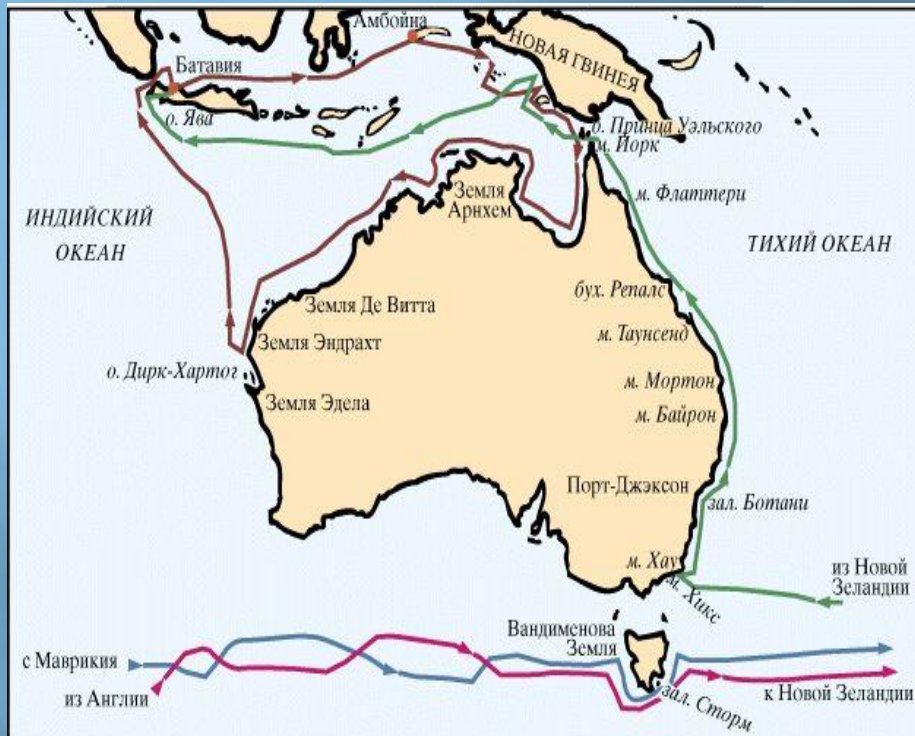
картографическ
ая

Сокровища
материка

Исследовательска
я

г. Косцюшко

Открытие Австралии



Австралия была открыта европейцами позже других материков. Этому препятствовали ее отдаленность и обособленность от Европы. Материк открыла экспедиция голландского мореплавателя Абеля Тасмана.

Первооткрыватели материка



Торрес



Абелем Тасман



1770 г.английский мореплавателъ Джеймс Кук повторно «открыл» Австралию,которая вскорѣ была объявлена колонией Англии

Гора Косцюшко- высшая точка Австралии


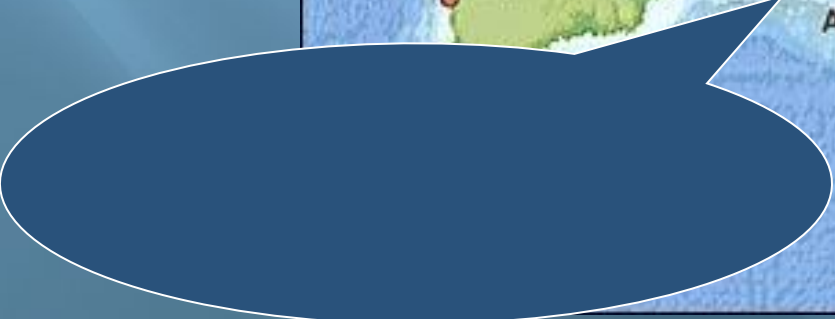






Лекция-парадокс

- ▣ 1. Австралия полностью расположена в Южном и Восточном полушарии.
- ▣ 2. Почти посередине ее пересекает Южный тропик.
- ▣ 3. Австралия омывается водами Тихого и Индийского океана
- ▣ 4. Материк расположен в пределах Афро-Австралийской платформы, значительная часть поверхности занимает Центральная равнина.
- ▣ 5. Высшая точка- г.Косцюшко
- ▣ 6. Австралия – самый плоский материк.
- ▣ 7. Материк не богат полезными ископаемыми
- ▣ 8. Занимает 1 место по добыче золота
- ▣ 9. Одна из особенностей Австралии, удалённость от других материков.

Географическое положение



Географическое положение

Индийский океан



залив
Карпентария

Коралловое
море

Тихий
океан

Тасманово
море

Басов
пролив

Большой
Австралийский
залив

- Цель: сформировать представление о географическом положении материка, об особенностях геологического строения, рельефе и полезных ископаемых.