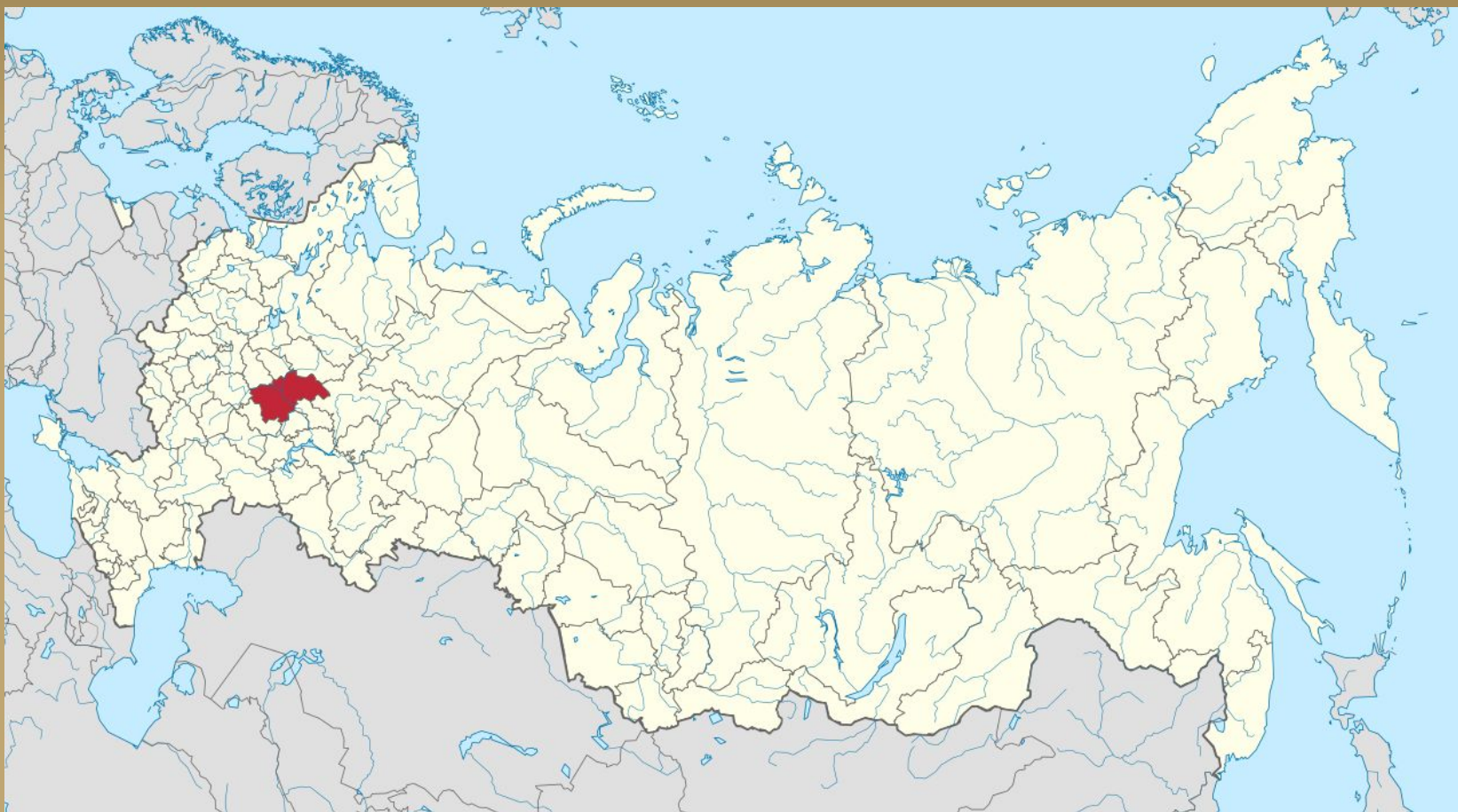


# Географическое положение Нижегородской области



Выполнила: учитель географии  
Котюсова Т.А.

# Нижегородская область



**ПРЕЗИДИУМОМ ВЕРХОВНОГО  
СОВЕТА РСФСР подписан  
УКАЗ**

**от 22 октября 1990 года**

**О ПЕРЕИМЕНОВАНИИ ГОРОДА  
ГОРЬКОГО В ГОРОД НИЖНИЙ  
НОВГОРОД И ГОРЬКОВСКОЙ  
ОБЛАСТИ В НИЖЕГОРОДСКУЮ  
ОБЛАСТЬ**

- **Еще в начале 40-х г.г. прошлого века побывав в Горьком (так назывался наш областной центр) А.Н. Толстой сказал, что «Горьковский край-это целое государство с тысячью заводов и фабрик, со знаменитыми своим кустарным производством селами, с необозримыми лесами и рыбными реками. Здесь своя сталь, своя бумага, свое химическое производство. Здесь делают пароходы, баржи, землечерпалки, авиационные моторы, автомобили и грузовики, химические инструменты, всякую необходимую мелочь, художественную и бытовую утварь».**

**Задание.** Используя карты определите:

- 1. На каком материке расположена Нижегородская область.
- 2. В какой части света.
- 3. В какой части России ( на С, З, В, С-В и т.д.)
- 4. На каком географическом объекте
- 5. В каких широтах (полярных, умеренных, тропических)

## **Нижегородская область расположена:**

- - на материке Евразия;
- - в Европейской части России;
- - на западе России;
- - в центре Восточно-Европейской равнины;
- - северная часть в полярных, большая часть территории РФ в умеренных широтах.





- Нижегородская область — это одна из наиболее крупных центральных областей России. Протяженность области с севера на юг - 400 км, с запада на восток – 280 км. Граничит: на северо-западе с Костромской областью, на северо-востоке – с Кировской, на востоке – с Марий-Эл и Чувашией, на юге – с Мордовией, на юго-западе – с Рязанской областью, на западе – с Владимирской и Ивановской областями.

## **Задание для воспитанников:**

**1. Обозначить на контурной карте границы Нижегородской области, соседние области и республики.**

- **Задание.** Оценка географического положения Нижегородской области.
- Воспитанникам предлагается оценить географическое положение Нижегородской области не только с точки зрения физико-географического, но и экономико-географического, геополитического положения области.



## **Положительные черты ГП**

- 1. Область расположена в центре европейской части России, наиболее освоенной, богатой квалифицированными кадрами.**
- 2. Область расположена в умеренных широтах, т.е. климат благоприятный.**
- 3. Область расположена на пересечении транспортных магистралей.**
- 4. По территории области протекает река Волга, которая связывает ее с морями, омывающими Россию, другими регионами.**
- 5. Область расположена далеко от государственных границ, т.е. имеет выгодное военно-стратегическое положение.**

## **Отрицательные черты ГП**

- 1. Область расположена далеко от основных топливно-энергетических и сырьевых баз.**
- 2. Область расположена далеко от морей и океанов.**

- **ВЫВОД:** Географическое положение Нижегородской области в целом благоприятно для жизни людей, для развития промышленности, для выращивания сельскохозяйственных культур умеренного пояса.

# Административное деление Нижегородской области.



- Нижегородская область входит в состав Приволжского федерального округа, центром которого является Нижний Новгород. Нижегородская область включает 48 административных районов и 28 городов областного и районного подчинения.

# Что выделено на карте?



**Володарский район**

## ЗАДАНИЕ

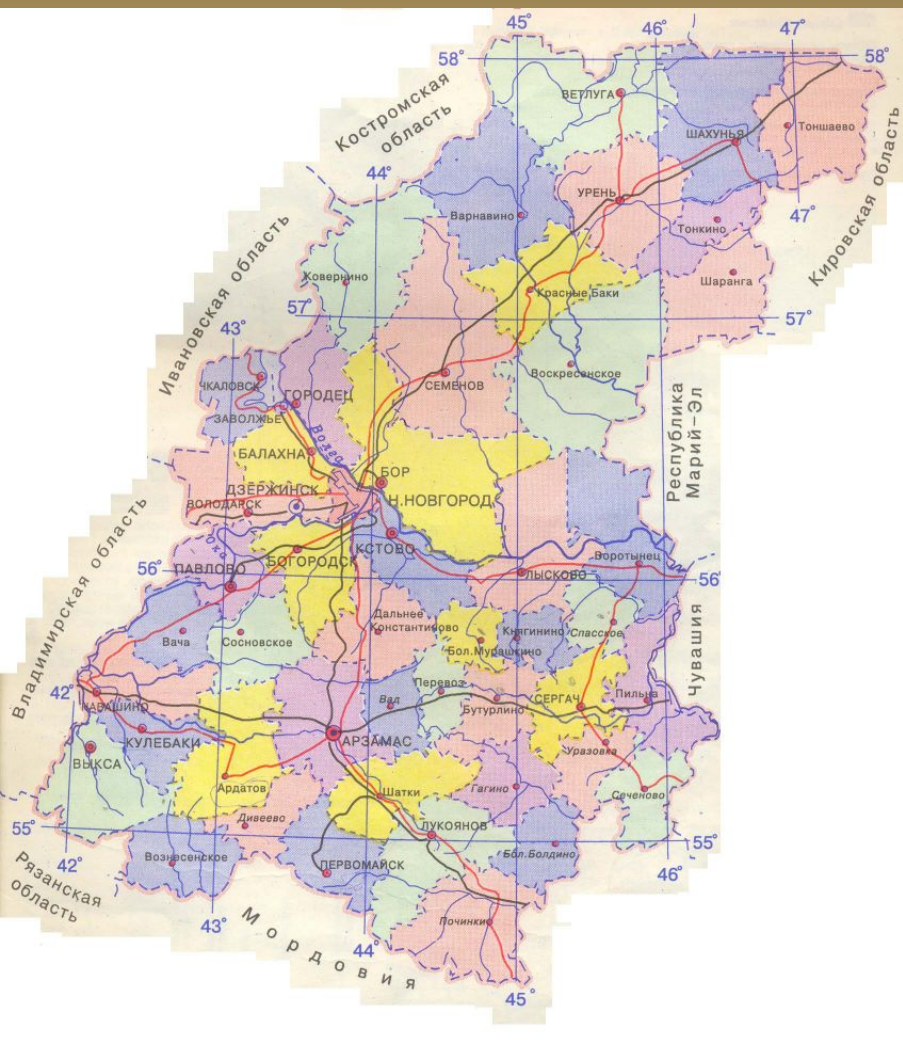
1. В каком районе, населенном пункте мы живем?

**Володарский район, село Золино**

2. Какие районы, области являются соседями Володарского района?

**Володарский район граничит на севере с Чкаловским районом и Ивановской областью, на востоке с Балахнинским районом и городом Дзержинск, на юге по реке Оке с Богородским и Павловским районами, на западе с Владимирской областью.**

Воспитанники отмечают на контурных картах границы Володарского района, г. Володарск и близкорасположенные города.







# Самые крупные населенные пункты Нижегородской области

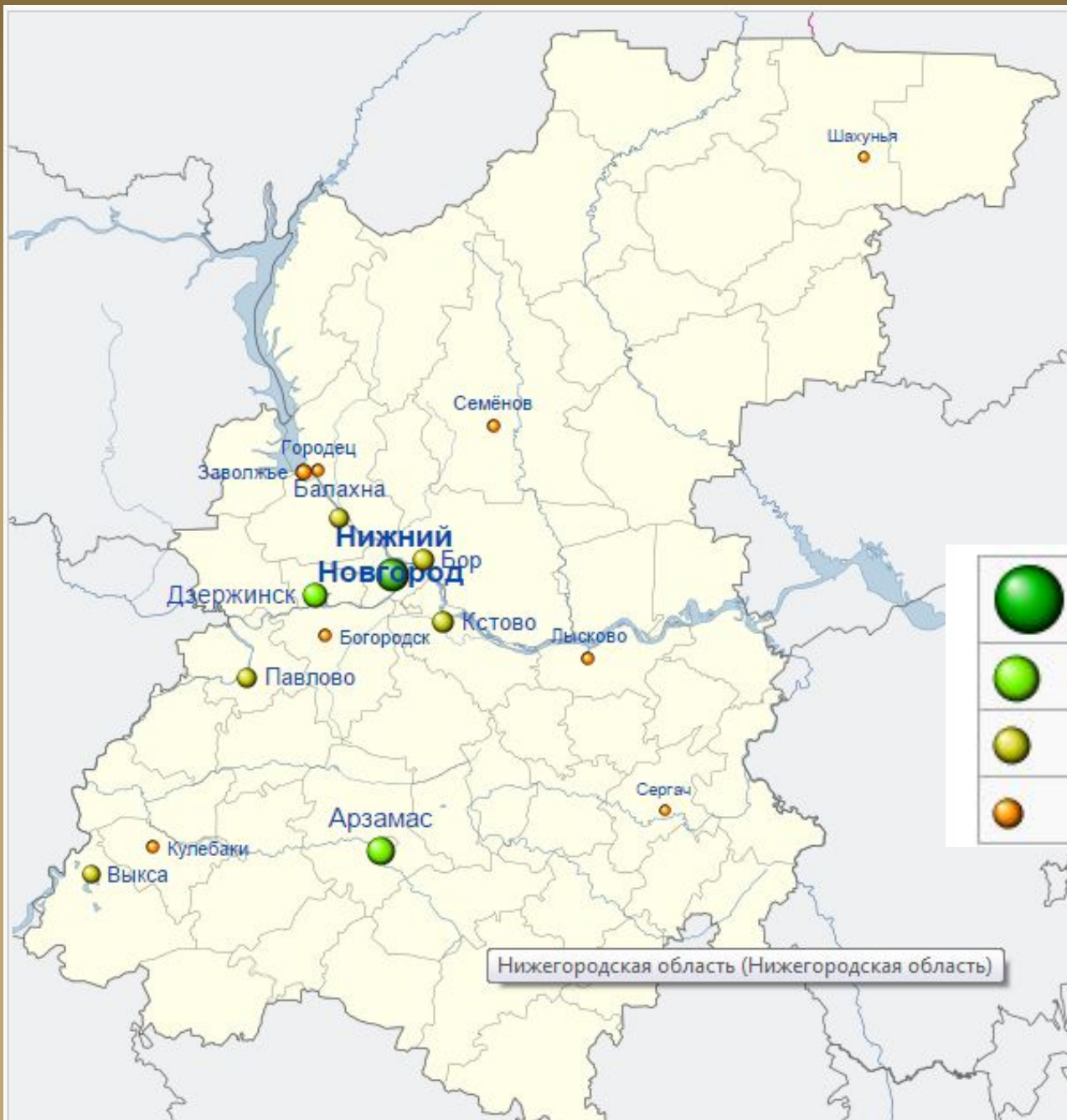
## Населённые пункты с численностью населения более 9000 человек





Нижний Новгород	<span>↗</span> 1 267 760 <sup>[42]</sup>	Заволжье	<span>↘</span> 39 236 <sup>[42]</sup>	Лукоянов	<span>↘</span> 14 218 <sup>[42]</sup>
Дзержинск	<span>↘</span> 234 284 <sup>[42]</sup>	Богородск	<span>↘</span> 34 676 <sup>[42]</sup>	Первомайск	<span>↘</span> 13 828 <sup>[42]</sup>
Арзамас	<span>↘</span> 104 831 <sup>[42]</sup>	Кулебаки	<span>↘</span> 33 684 <sup>[42]</sup>	Урень	<span>↗</span> 12 137 <sup>[42]</sup>
Саров	<span>↗</span> 94 417 <sup>[42]</sup>	Городец	<span>↗</span> 30 563 <sup>[42]</sup>	Чкаловск	<span>↘</span> 11 723 <sup>[42]</sup>
Бор	<span>↗</span> 78 145 <sup>[42]</sup>	Семёнов	<span>↘</span> 24 451 <sup>[42]</sup>	Ворсма	<span>↘</span> 10 793 <sup>[42]</sup>
Кстово	<span>↗</span> 67 375 <sup>[42]</sup>	Лысково	<span>↘</span> 21 408 <sup>[42]</sup>	Володарск	<span>↗</span> 10 102 <sup>[42]</sup>
Павлово	<span>↘</span> 58 582 <sup>[42]</sup>	Сергач	<span>↘</span> 20 524 <sup>[42]</sup>	Шатки	<span>↘</span> 8930 <sup>[42]</sup>
Выкса	<span>↘</span> 53 628 <sup>[42]</sup>	Шахунья	<span>↘</span> 20 370 <sup>[42]</sup>		
Балахна	<span>↘</span> 49 867 <sup>[42]</sup>	Навашино	<span>↘</span> 15 406 <sup>[42]</sup>		

## Общая карта [ править | править вики-текст ]

	Более 1 000 000 жителей
	Более 100 000 жителей
	50 000—100 000 жителей
	10 000 — 50 000 жителей





	Более 1 000 000 жителей
	Более 100 000 жителей
	50 000—100 000 жителей
	10 000 — 50 000 жителей



## **Задание.** Заполнить пропущенное.

- Нижегородская область расположена на материке .. **Евразия** , в центре **Восточно-Европейской** равнины, в области **умеренного** климата.
- -Нижегородская область входит в состав **Приволжского** Федерального округа.

# Нижегородская область граничит с республиками

- А) Татарстан, Башкортостан
- Б) Мордовией, Чувашией, Марий-Эл

# Нижегородская область граничит с областями

- А) Рязанской, Кировской, Костромской
- Б) Ростовской, Курской, Ярославской

# Нижегородская область СОСТОИТ ИЗ

- А) 38 административных районов
- Б) 48 административных районов
- В) 47 административных районов

# К самым крупным населенным пунктам Нижегородской области относятся

- А) Бор, Дзержинск, Арзамас, Саров
- Б) Павлово , Выкса, Богородск, Навашино
- В) Чкаловск, Лукоянов, Володарск, Шахунья

# Володарский район граничит с

- А) Рязанской областью, г.Бор,  
Лукояновским районом
- Б) Чкаловским районом, г.Дзержинск,  
Владимирской областью

# ИСПОЛЬЗОВАННЫЕ ИСТОЧНИКИ

- <http://nnov.tpprf.ru/ru/region/>  
[https://ru.wikipedia.org/wiki/Нижегородская\\_область](https://ru.wikipedia.org/wiki/Нижегородская_область)
- <http://nsportal.ru/shkola/geografiya/library/2015/03/20/metodicheskaya-razrabotka-uroka-po-geografii>
- <http://www.ru.all.biz/geograficheskoe-polozhenie-nizhegorodskaya-oblast-srd50052>