

древних людей



Еще в глубокой древности люди исследовали территорию, на которой жили.

На каменных стенах пещер, бивнях мамонтов, бересте они изображали окружающую местность.



План охотничьего уголья, нарисованный на серебряной вазе (X век до нашей эры)



Первооткрывателями
новых земель были
моряки и купцы.

**Освоение новых
земель
продолжалось не
одно
тысячелетие.**


**В древности люди
путешествовали
не только по
суше, но и по
океану,
ориентируясь
днем по Солнцу, а**

Первым морским народом можно назвать **финикийцев.**

Именно они на своих прочных судах перевозили по **Средиземному морю** товары купцов из разных стран.



Плавание финикийцев вокруг Африки
(600 г до н э)



Геродот
великий древнегреческий
путешественник,
основоположник **географии**

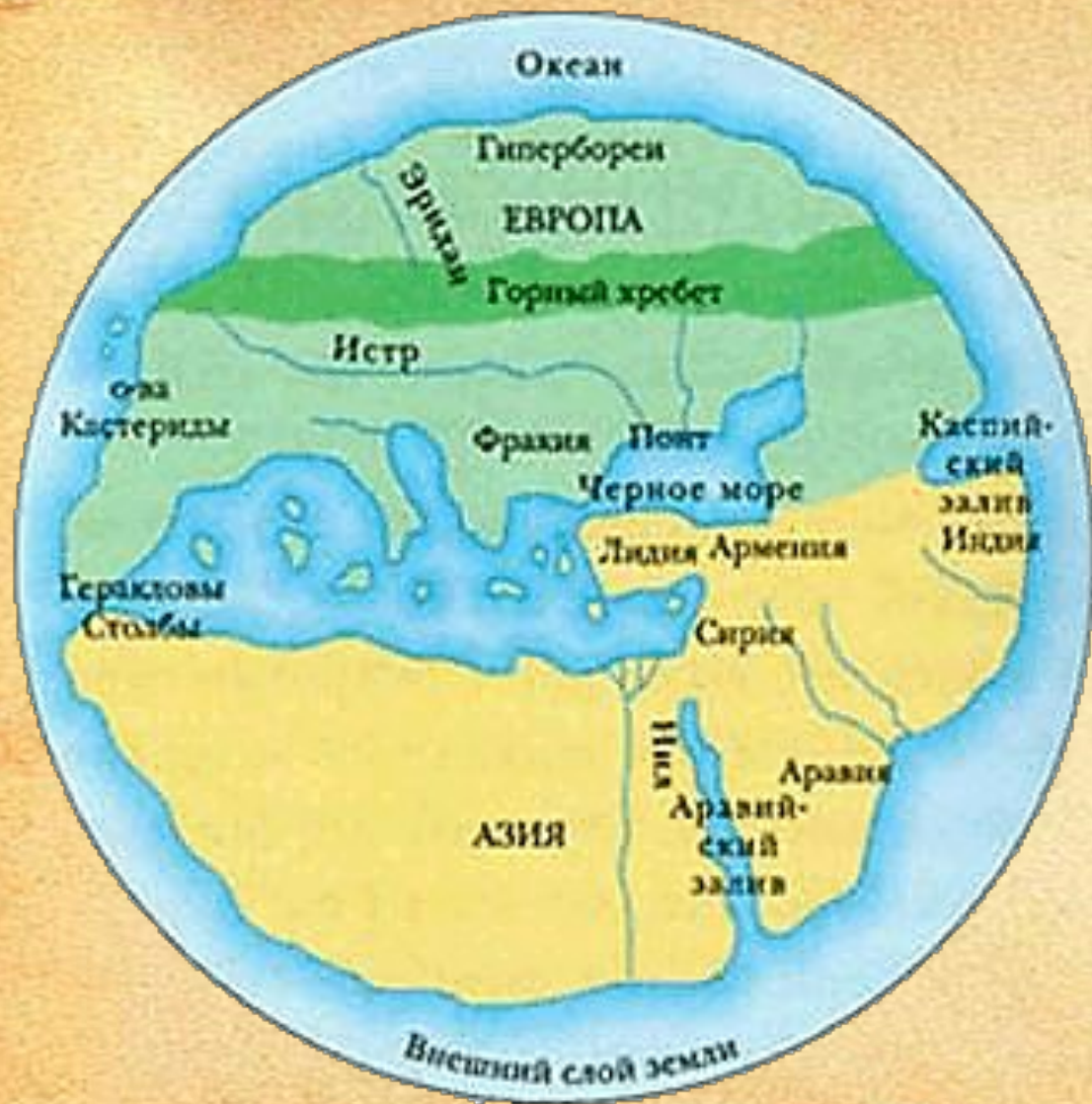
Геродот – ученый,
живший в V веке
до нашей эры в
Древней Греции.
Его считают
родоначальником
многих наук.
Геродот побывал
в разных местах и
описал историю
народов и их быт.

**Наиболее
продолжительным и опасным было
путешествие в
Скифию – южную
часть Русской
равнины.**

**В те времена
здесь жили
смелые и
воинственные
племена скифов и**



**Карта путешествия Пифагора
в Скифию**



**Труды Геродота
содержат ценные
географические
сведения о
Вавилоне, Египте
и др.**

**Путешествуя по
Египту, Геродот
описал климат,
разлив Нила,
растительность
и животный мир.**


**Греческий ученый-
путешественник
Пифей** первым
нашел путь из
Средиземного
моря в Северное.
Это
путешествие
было
организовано
греческими
купцами, которые



Пифей

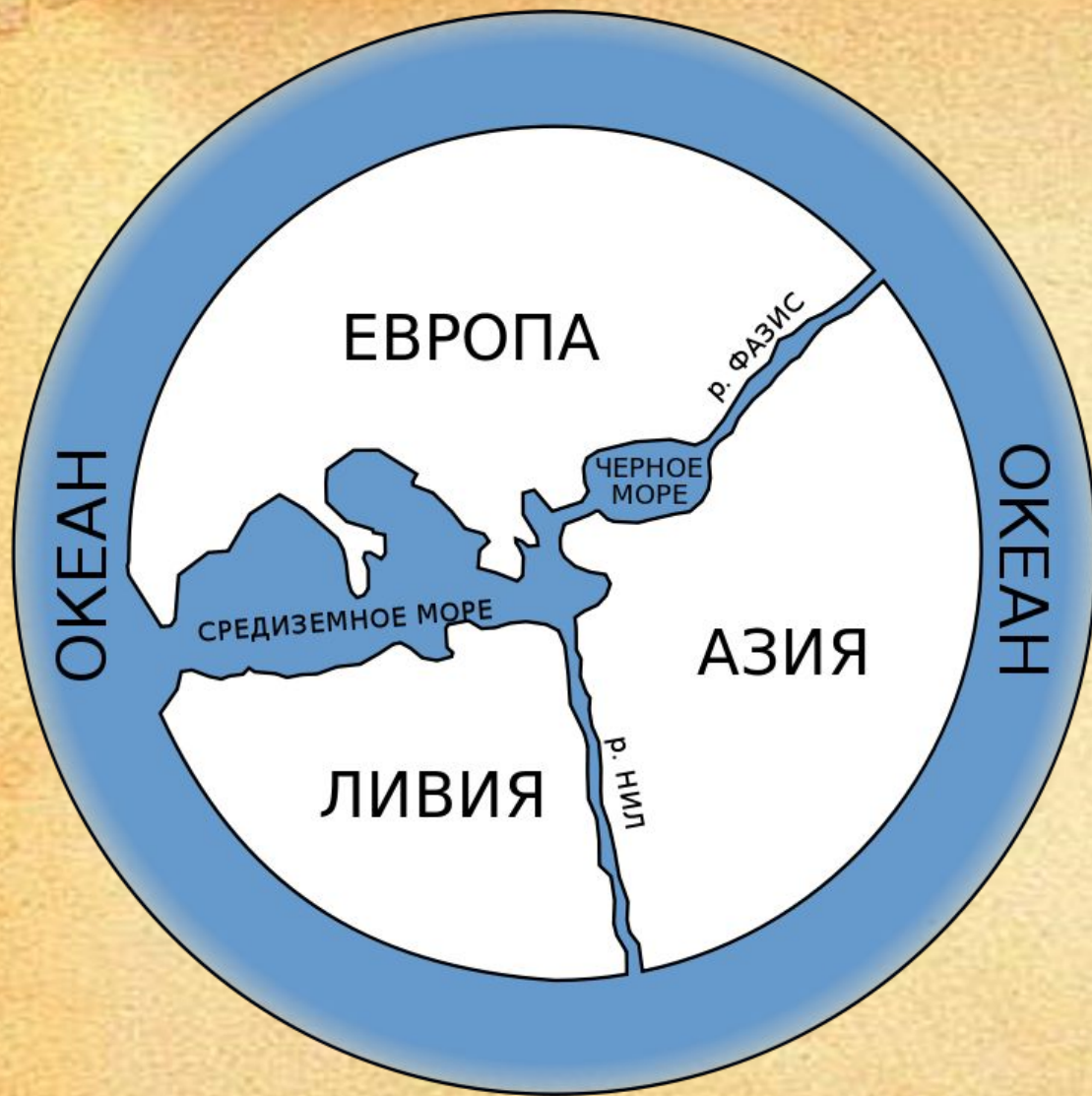
Греческий ученый-путешественник **Пифей** первым нашел путь из Средиземного моря в Северное. Это путешествие было организовано греческими купцами, которые





Анаксимандр


***Древнегреческого
ученого
Анаксимандра
считают
создателем
первой
географической
карты.***



Карта Анаксимандра

В VI веке до нашей эры он начертил первую карту известного тогда мира, изобразив Землю в форме плоского круга, окруженного водой.

В III веке до нашей эры **Эратосфен** составил карту, на которой была изображена известная к тому времени суша — **Эратосфен**

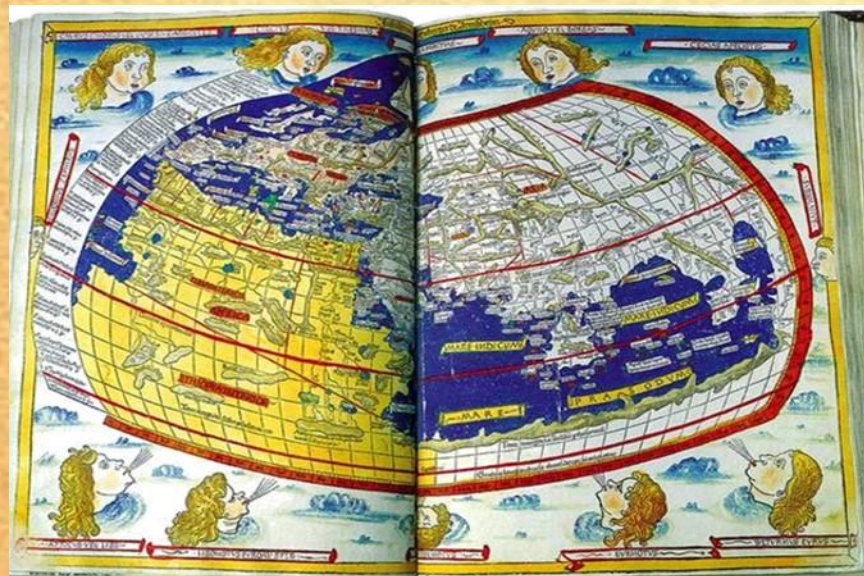


Карта Эратосфена



Клавдий Птолемей

Более совершенными стали карты, составленные в II веке нашей эры греческим ученым *Птолемеем*.



Карта
Птоле
мея

Клавдий
Птолемей
обобщил и
систематизирова
л знания
античных ученых
о Земле в своем 8-
томном
сочинении
«Руководство по
географии».

В Средние века
географические
открытия
продолжились. В
VIII–XI веках на
территории
современных
Швеции, Дании и
Норвегии жили
викинги – «люди
моря».



Драакка
р



Викинг

Сначала викинги заселили все побережье Скандинавского полуострова, затем – остров Исландия, а позднее стали осваивать остров, названный ими Гренландией.



Карта путешествий викингов



**Марко
Поло**

**Первым
европейцем,
побывавшим в
Китае, стал
известный
путешественник
Средневековья
венецианский
купец **Марко Поло.****



Карта путешествий Марко Поло

*Его путешествие по Азии длилось более 25 лет. Это путешествие Марко Поло описал в «**Книге о разнообразии мира**».*

Книга содержала красочное описание высокогорной

*Тверской купец
**Афанасий
Никитин** первым
из европейцев
побывал в Индии,
где провел три
года. Он вел
дневник и оставил
нам описание
путешествия,
которое
называется*



*Афанасий
Никитин*

**В его записях
даются
характеристики
климата страны,
сведения о
земледелии.**

**Афанасий
Никитин побывал
в Индии за 30 лет
до открытия ее
португальцами.**

