

Презентация к уроку
географии 11-го класса
«Страны Западной Европы»

Автор: учитель географии
МКОУ ЛСОШ №2
Казбековского района РД
Давурбегова К. Д.

Тема: Страны Западной Европы

Цели урока:

1. Определить особенности географического положения и населения региона;
2. Продолжить формирование умений работать с картографическим материалом и текстом учебника;
3. Закрепить навыки обобщения материала.

План работы на уроке

- 1. Общие сведения о регионе (готовая информация).**
- 2. Особенности географического положения – работа в парах.**
- 3. Природно-ресурсный потенциал региона - работа в парах.**
- 4. Население региона – коллективная работа.**
- 5. Тестовая работа на проверку степени усвоения материала**
- 6. Хозяйство стран Западной Европы – индивидуальная работа. Задание остается на дом (докончить).**



Северная Америка

Исландия

Швеция

Финляндия

Норвегия

Великобритания

Россия

Дания

Эстония

Латвия

Литва

Ирландия

о. Мэн

Нид.

Германия

Польша

Белоруссия

Норманские о-ва
о. Джерси

Бел.

Люкс.

Чехия

Словакия

Украина

Франция

Лих.

Ав.

Венгрия

Молдавия

Андорра

Монако

С.М.

Хор.

Б.Г.

Серб.

Болгария

Португалия

Испания

Ватикан

Италия

Хор.

Б.Г.

Серб.

Греция

Ближний Восток

Гибралтар

Северная Африка

Мальта

Общие сведения о регионе.

Общая площадь: 3,9 млн кв. км

Численность населения: 400 тыс. человек.

24 государства, в том числе 7 карликовых государств.

12 монархий, в том числе 1 теократическая монархия.

4 государства имеют федеративное территориальное устройство: Бельгия, Швейцария, Австрия, ФРГ.

Единственный интеграционный регион, где свободно перемещаются капитал, товары и услуги, рабочая сила (ЕС)

4 государства региона входят в состав Большой – 7: Великобритания, Германия, Франция, Италия

Работа в парах

Особенности ГП стран Западной Европы

Выпишите 2-3 пункта особенностей географического положения региона. Используйте карту атласа на стр. 2-3.

На выполнение задания 3 минуты.

Проверим первое задание:

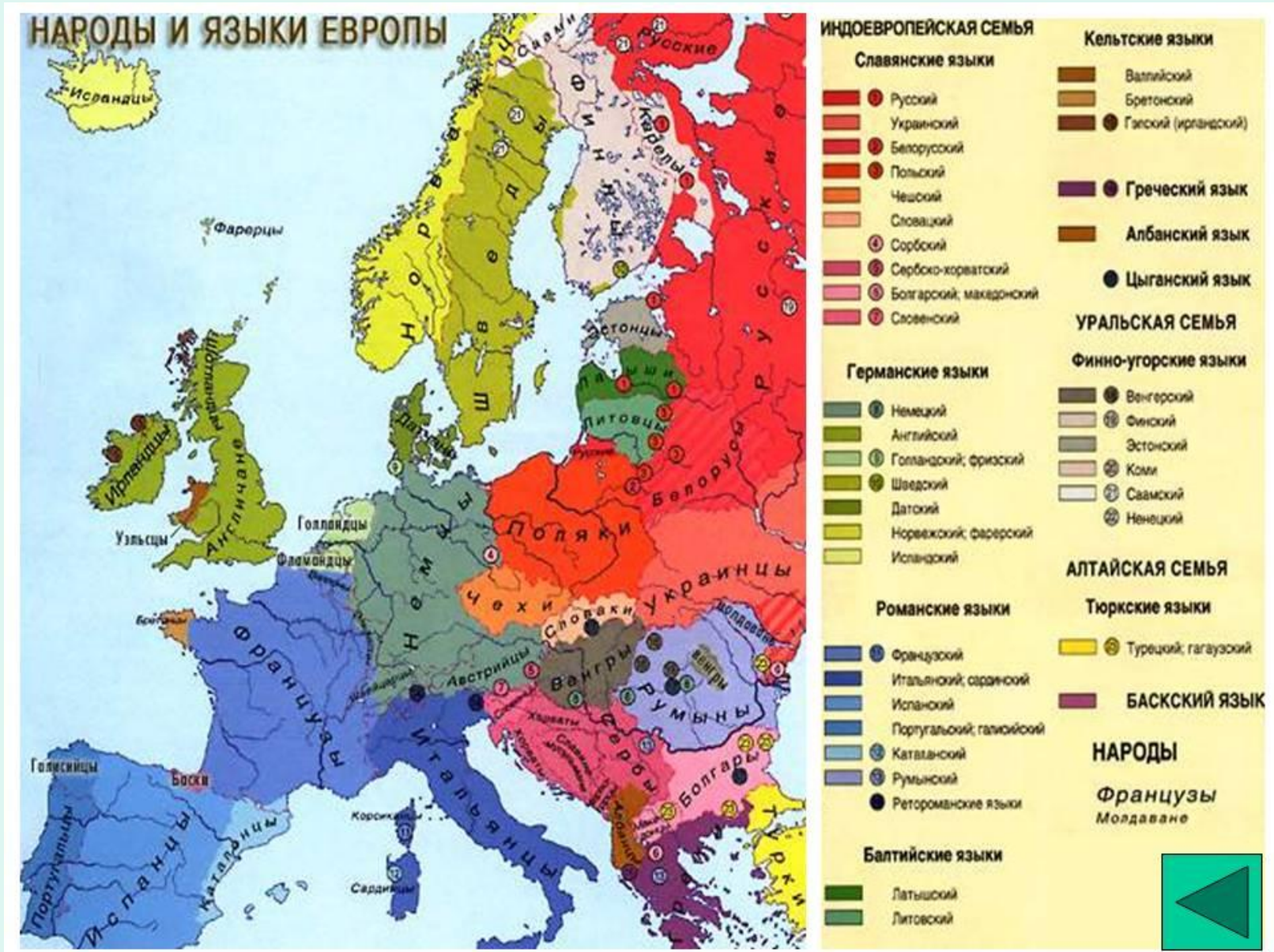
Особенности ГП:

- 1. Большинство государств региона омываются водами бассейна Атлантического океана;**
- 2. Компактность территории;**
- 3. Выгодное соседское и транспортно-географическое положение.**

**Какие природные ресурсы
имеются в регионе и в чём
особенность региона в
обеспеченности
природными ресурсами?
Текст учебника – стр.165,
карты атласа – стр. 26-27.
На выполнение работы- 5
минут**

В регионе имеются природные ресурсы: минеральные, почвенные, гидроэнергетические, рекреационные, лесные (Швеция, Финляндия). Но эти ресурсы неравномерно распределены между странами, а минеральные – истощены.

Этнический состав населения региона (атлас, стр.26)

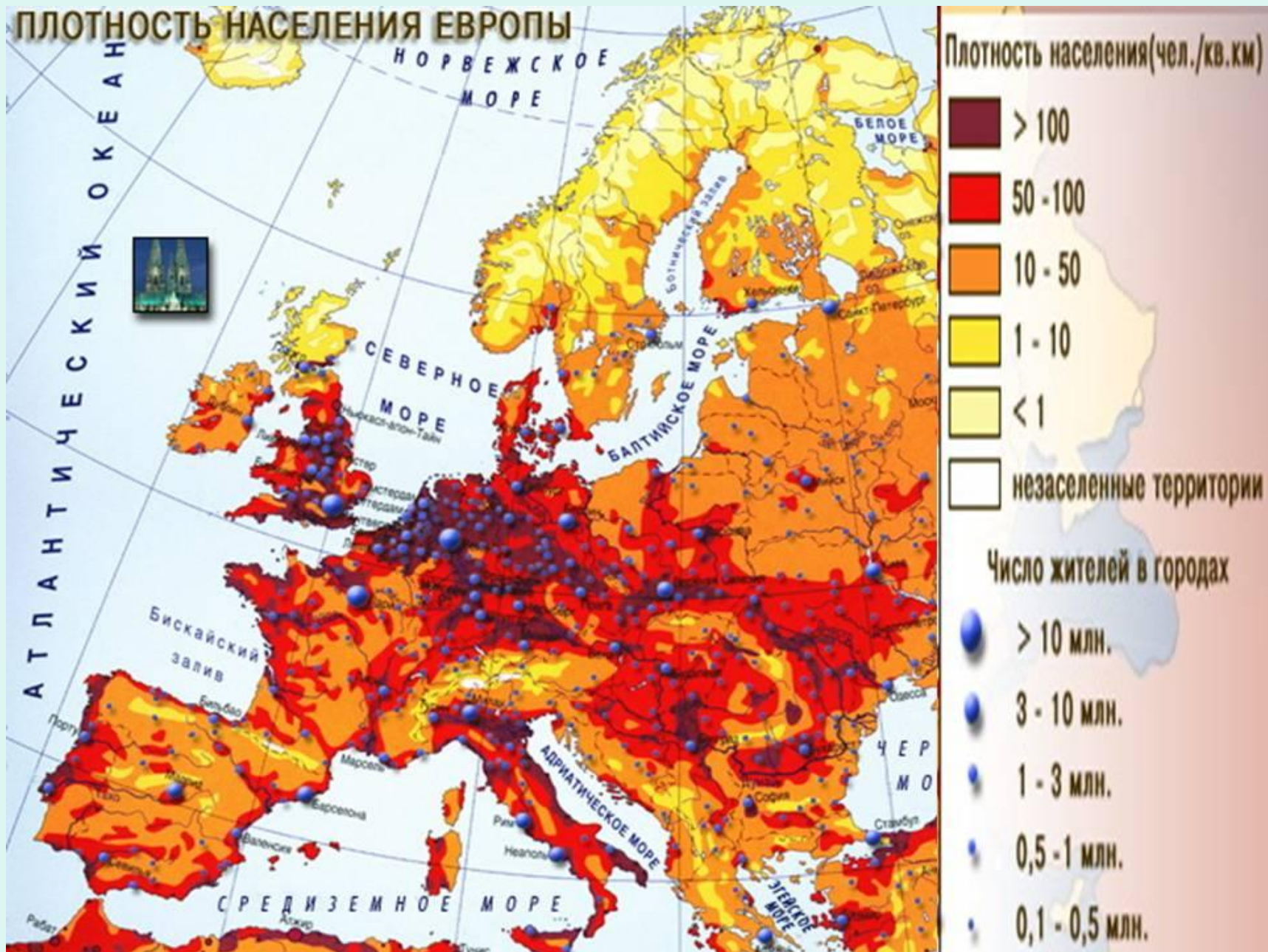


Религиозный состав населения региона (атлас, стр. 12)



Плотность населения (учебник, стр. 167)

ПЛОТНОСТЬ НАСЕЛЕНИЯ ЕВРОПЫ

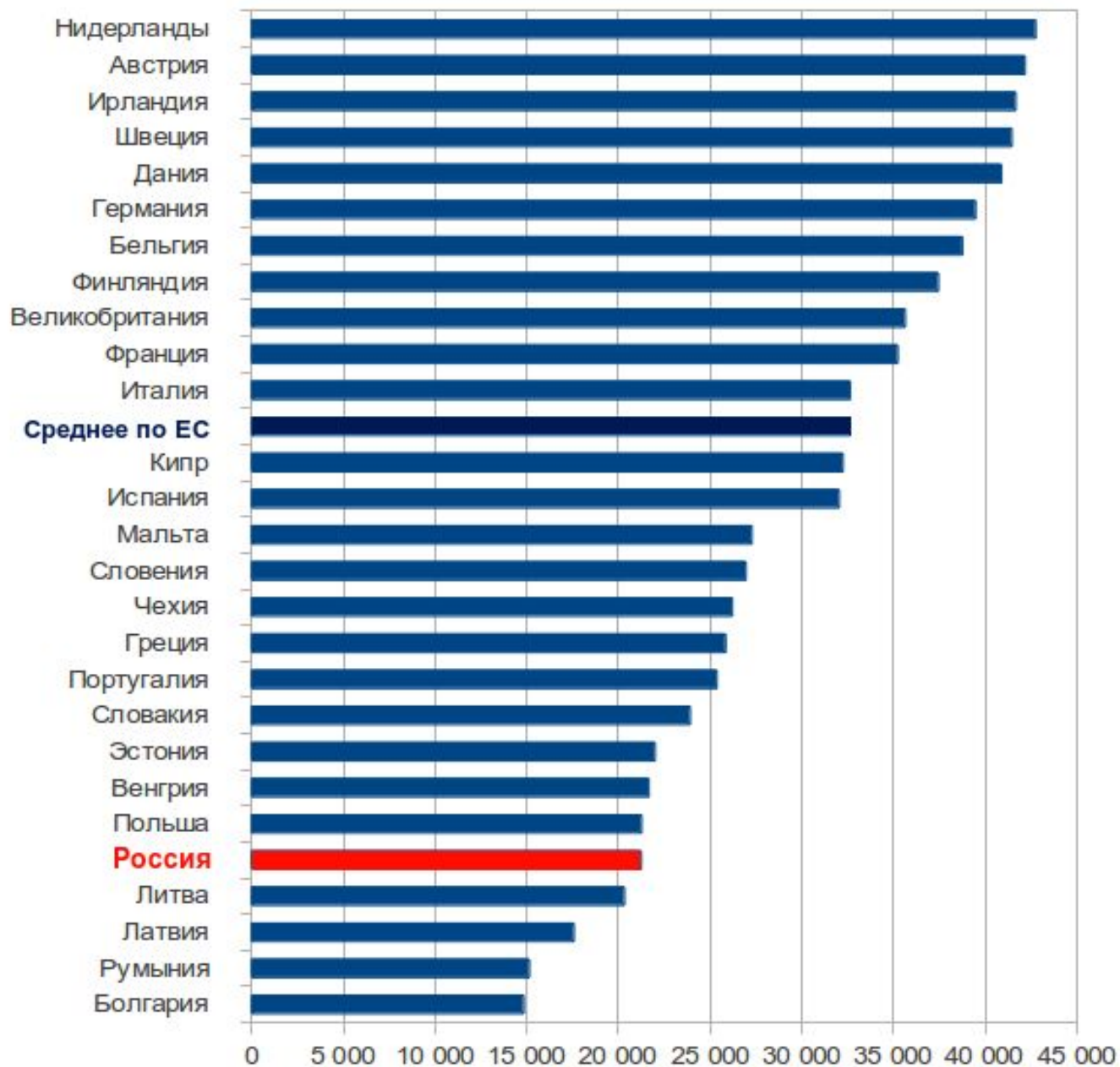




Западная Европа – родина городских агломераций.

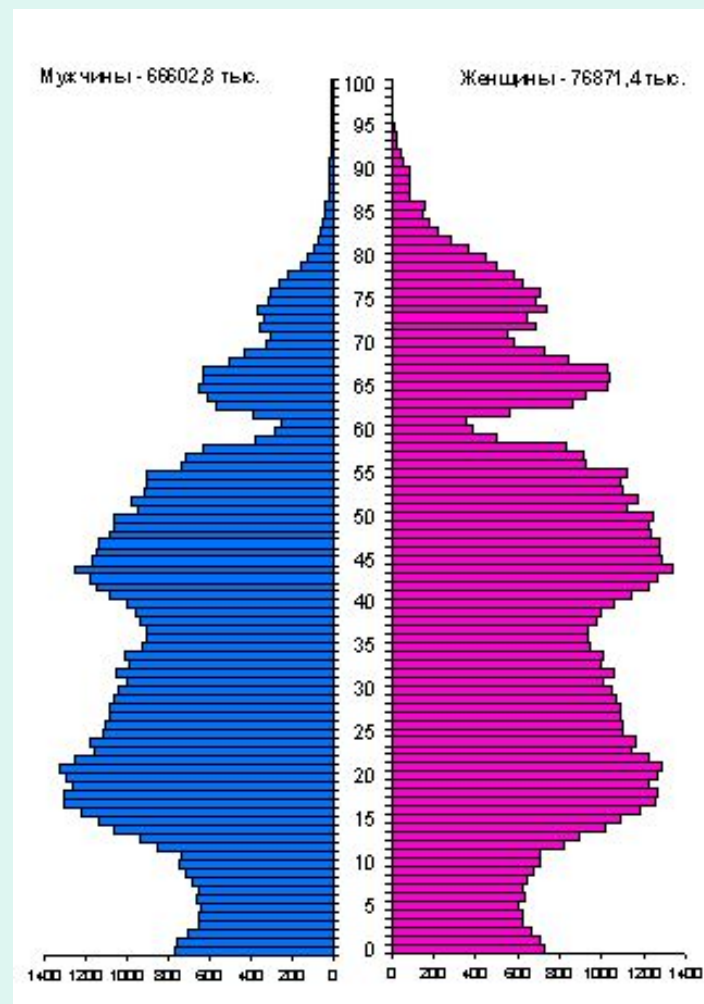
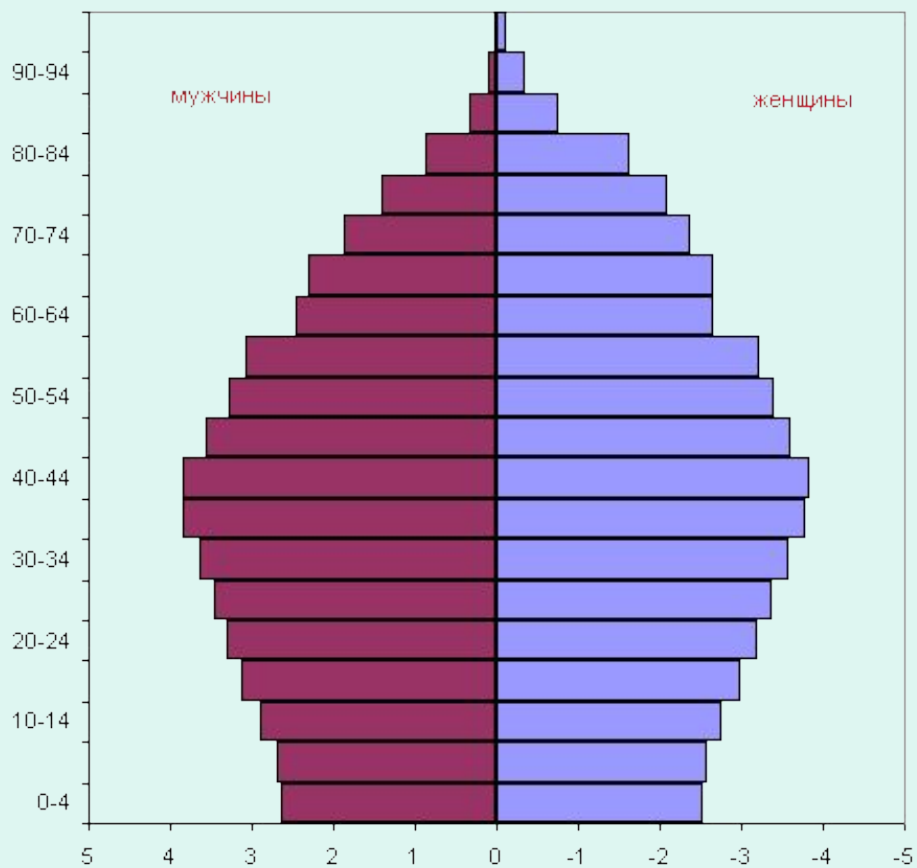
Крупнейшие из них – Лондон, Париж

Сравнение подушевого ВВП в странах ЕС и в России на 2011 год



Поло-возрастная структура населения

ЕС-25



- 1. Преобладают представители индоевропейской языковой семьи, германской и романской языковых групп, но регион многонациональный.**
- 2. Преобладающая религия: католицизм и протестантизм.**
- 3. Регион высоко урбанизирован, родина городских агломераций (Лондон, Париж)**
- 4. Регион густонаселённый (кроме северных стран).**
- 5. Характерна «седая революция», что связано с высоким уровнем жизни населения.**
- 6. Проблема для современной Европы – мигранты из бывших колониальных владений.**

Тестовая работа

1. Площадь территории Западной Европы составляет:
1) 10млн кв. км. 2) 3,9 млн. кв. км. 3) 5,2 млн. кв. км.
2. Всего в Европе монархий:
1) 5. 2) 8. 3) 12.
3. Федеративной монархией является:
1) Великобритания. 2) Бельгия. 3) Нидерланды.
4. Выгодной чертой географического положения региона является:
1) внутриконтинентальное положение; 2) приморское положение.
5. Регион хорошо обеспечен ресурсами:
1) рекреационными; 2) минеральными. 3) лесными.

6. Численность населения региона составляет:

- 1) 400 млн. чел. 2) 500 млн. чел. 3) 600млн.чел.**

7. В этническом составе населения преобладают представители индоевропейской языковой семьи:

1) кельтской и романской группы; 2) германской и кельтской группы;

3) германской и романской группы.

8. Крупнейшие городские агломерации региона:

- 1) Лондон и Париж; 2) Лондон и Берлин; 3) Париж и Марсель.**

9. «Серая революция» - это:

1) увеличение доли пожилых людей в структуре населения.

2) сокращение доли пожилых людей в структуре населения;

3) увеличение доли детей в структуре населения.

Самопроверка тестовой работы

1-2; 2-3; 3-2; 4-2; 5-1; 6-1; 7-3; 8-1; 9-1

Если у вас 9 правильных ответов, то вы отлично усвоили материал;

7-8 правильных ответов – хорошо усвоили материал;

5-6 правильных ответов – неплохо усвоили материал;

меньше 5 правильных ответов – вы, к сожалению, плохо усвоили материал.

Домашнее задание: § 35 (до внутренних различий), нанести на к/к страны Зап. Европы.