

Презентация по географии . 5 класс.



- Все готовы – все готовы
Все в порядке – все в порядке
И учебники – и учебники
И тетрадки – и тетрадки
С добрым утром начат день,
Первым делом гоним лень.
На уроке не зевать,
А работать и искать

Проверка домашнего задания.

Входной тест.



- 1. Расположите океаны в порядке уменьшения их площади: Индийский, Тихий, Атлантический, Северный Ледовитый.
- 2. Часть океана, глубоко вдающаяся в сушу, но свободно соединяющаяся с океаном, называется: заливом, проливом, морем.
- 3. Выбрать самый большой залив: Бенгальский, Гвинейский, Персидский.
- 4. Выступающая часть суши, с трех сторон окруженная водой, называется: остров, полуостров, архипелаг.

- 5. Выбрать самый большой остров: Гренландия, Тасмания, Мадагаскар.
- 6. К внутреннему морю относится: Баренцево, Аравийское, Черное.
- 7. Самое соленое море на Земле: Балтийское, Черное, Красное



Правильные ответы

- 1. Тихий, Атлантический, Индийский, Северный Ледовитый океаны.
- 2. Залив.
- 3. Бенгальский.
- 4. Полуостров.
- 5. Гренландия.
- 6. Черное море.
- 7. Красное море.

«Вода! У тебя нет ни вкуса, ни цвета, ни запаха, тебя невозможно описать, тобой наслаждаются, не ведая что ты такое! Нельзя сказать, что ты необходима для жизни: ты – сама жизнь. Ты наполняешь нас радостью, которую не объяснить нашими чувствами... Ты самое большое богатство на свете...»

Антуан де Сент-Экзюпери



ОТГАДАЙТЕ ЗАГАДКИ:

Течет, течет – не вытечет;
бежит, бежит – не выбежит.

Между гор, между дол
бежит белый конь


Ответ





Воды суши. Реки.

урок географии, 5 класс



**Речка, синяя вода!
Ты скажи, бежишь куда?
И зачем ты так спешишь,
Плещешь пеною, шумишь?
Отвечала нам река:
Я бегу издалека,
Я спешу, я тороплюсь,
В океан большой вольюсь,
Растворюсь там в глубине,
На просторе вольно мне!
Потому так и желанна
Бесконечность океана.**



Картина А.М.Васнецова «Северный край»



И.И. Левитан «Летний вечер на Волге»



**Н.М.
Ремизов**



Днепр



Волга



Нева



Крупнейшие реки мира



Самая протяженная река мира – Нил (6671 км, Африка)



Река Амазонка



Величайшие реки России



Обь, Лена, Енисей, Амур, Волга

Река –

это природный водный поток, протекающий в
выработанном им углублении - русле



Что такое река?

Исток – начало реки



Ледники



Болота



Озера



Родник, источник

6207

Исток Волги



Устье – место впадения реки в другую реку, озеро, водохранилище, море, океан.

Типы устьев

Дельта –
устье реки с протоками

Эстуарий – воронкообразное
устье реки

Волга



Амазонка

УСТЬЕ РЕКИ.



- Как называется место впадения реки в другую реку, озеро или море?

Определите по карте.

Куда впадают реки:
Волга, Лена?

При впадении в моря
эти реки образуют
дельту.

□ Речная система – это главная река со всеми притоками

□ Водораздел – граница, разделяющая соседние речные бассейны

□ Бассейн реки - участок земной поверхности, с которого вся вода стекает в реку

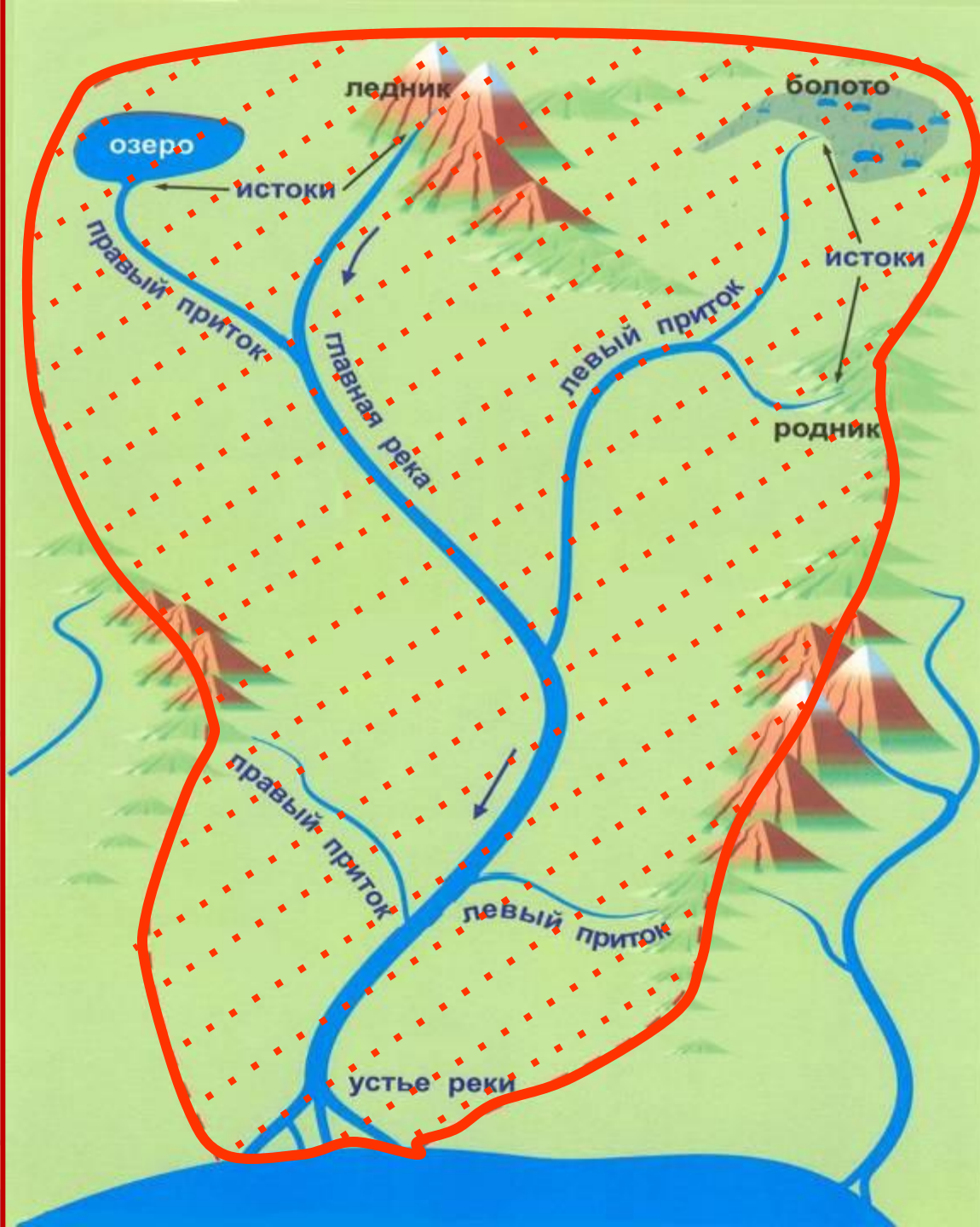
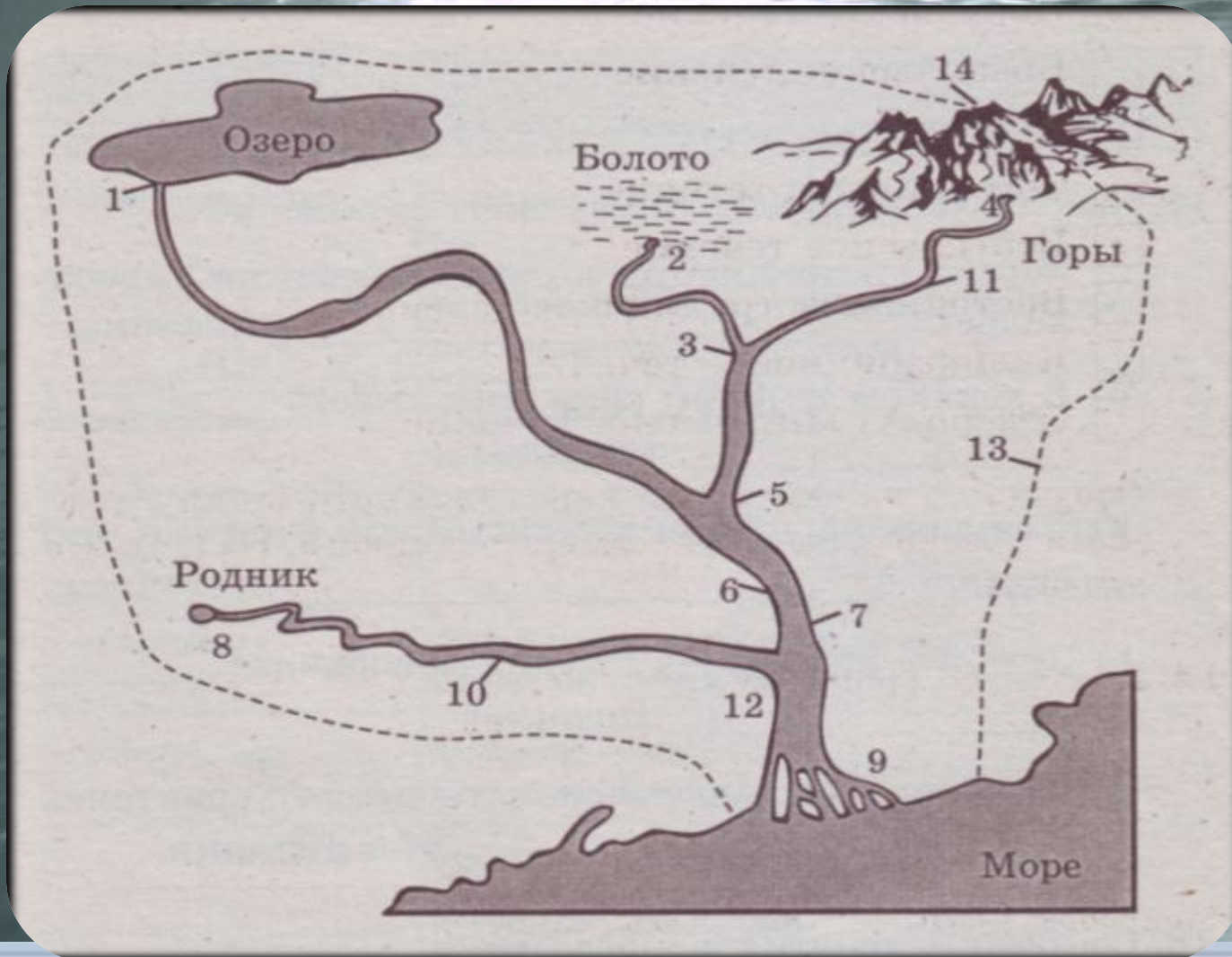


Схема речной системы.
Назовите ее элементы, обозначенные цифрами.



Физминутка

Тихо плещется вода,
Мы плывем по теплой речке.
В небе тучки, как овечки,
Разбежались, кто куда
Мы из речки вылезаем.
Чтоб обсохнуть,погуляем
А теперь глубокий вздох
И САДИМСЯ НА ПЕСОК



Зависимость рек от рельефа

Равнинная река



Горная река

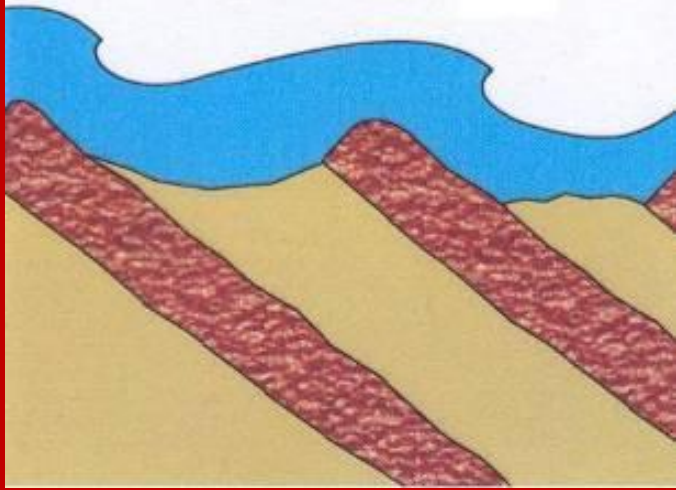




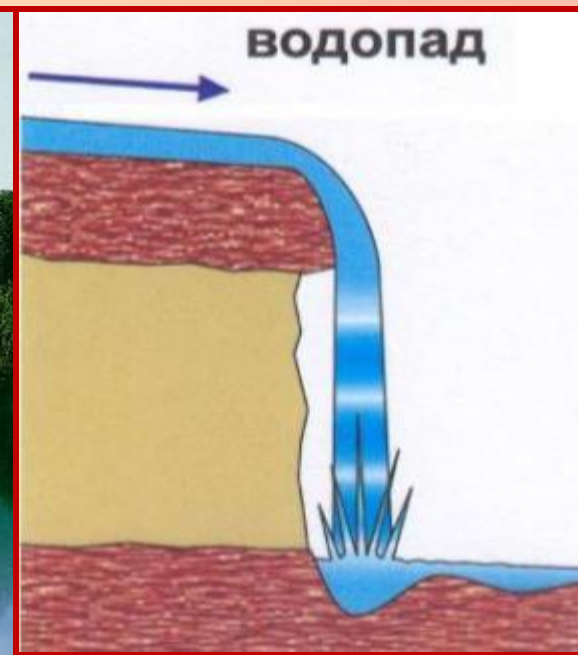

Порог – каменная неровность, возникшая при пересечении рекой твердых скалистых пород в русле

Река бурлит и пенится, возникают водовороты.

пороги




Водопады – крутые отвесные уступы твердых пород




Значение рек

Рыболовство




Строительство ГЭС



Место проживания



Речной туризм



Судоходство


Закрепление материала



Практическая работа. Описание реки по плану

1. Название реки;
2. На каком материке находится;
3. Исток (начало реки);
4. Устье (место впадения);
5. Направление течения;
6. Притоки (левые и правые);
7. Питание реки;
8. Хозяйственное использование.

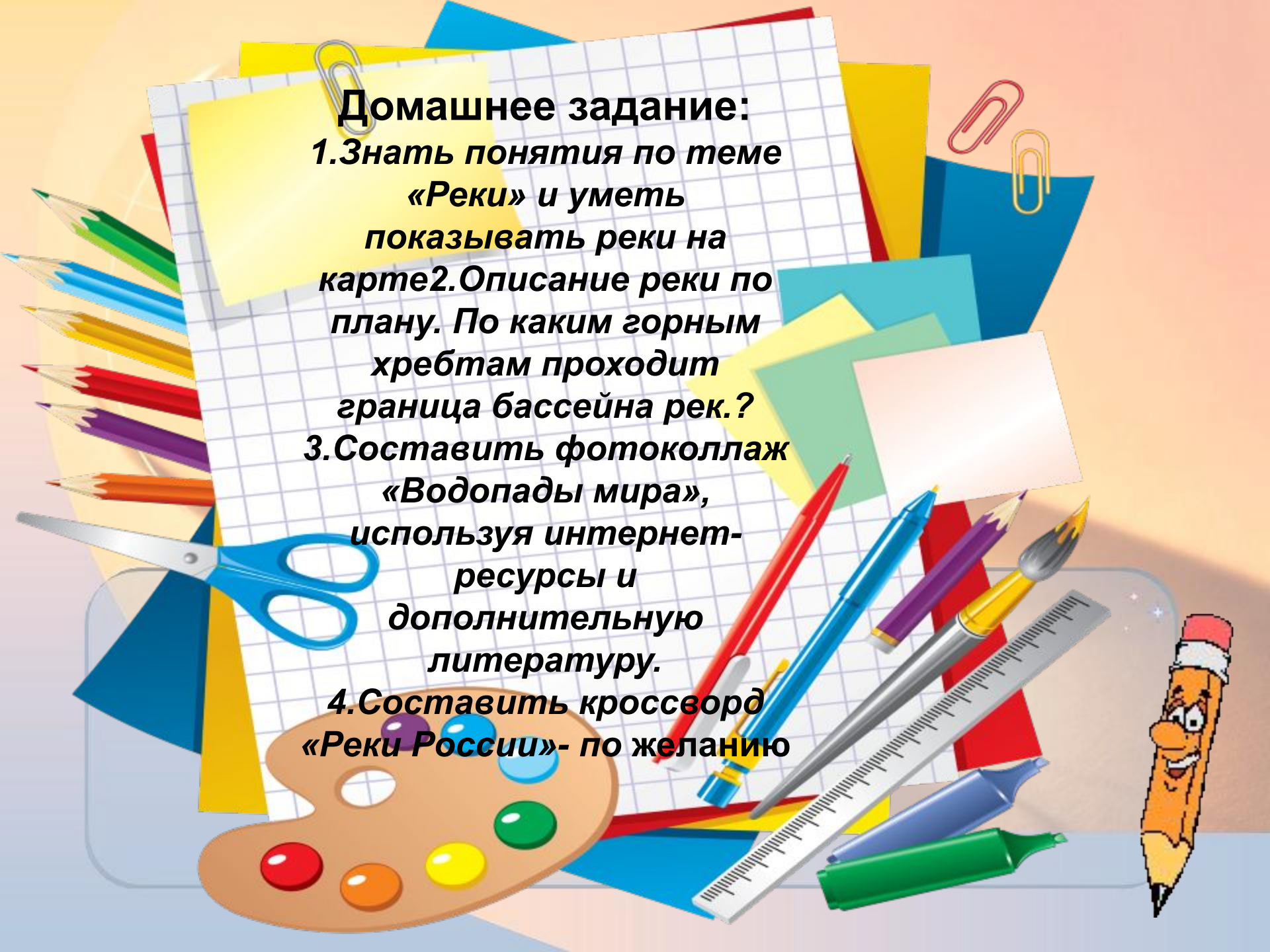




***Сейчас в ней всякий хлам, и ржавь, и
слизь
Зелёная, и хвощ болотный вылез...
Как будто люди целью задались
Убить её- и своего добились.***

**Пусть на земле не умирают реки,
Пусть стороной обходит их беда.
Пусть чистой остается в них
навсегда
Студеная и чистая вода.**



- 
- Домашнее задание:**
- 1. Знать понятия по теме «Реки» и уметь показывать реки на карте**
 - 2. Описание реки по плану. По каким горным хребтам проходит граница бассейна рек?**
 - 3. Составить фотоколлаж «Водопады мира», используя интернет-ресурсы и дополнительную литературу.**
 - 4. Составить кроссворд «Реки России» - по желанию**