

Олимпиада по географии среди
учащихся учреждений общего
среднего образования в 2012-2013
учебном году

8 класс

МУЛЬТИМЕДИЙНЫЙ ТЕСТ

Уважаемый олимпони́к!

На выполнение заданий мультимедийного теста олимпиадной работы отводится 1 час (60 минут).

Ты имеешь право воспользоваться интерактивными возможностями пакета PowerPoint (уменьшать и увеличивать рисунки и фотографии; просматривать слайды в произвольном порядке и т.п.).

Ответы на задания мультимедийного теста необходимо вписать в предлагаемый бланк ответов.

Вопросы 1–40 оцениваются в 1 балл, 41–50 – в 2 балла.

По результатам мультимедийного тестирования ты можешь получить максимум 60 баллов.

ЖЕЛАЕМ ТЕБЕ УДАЧИ!

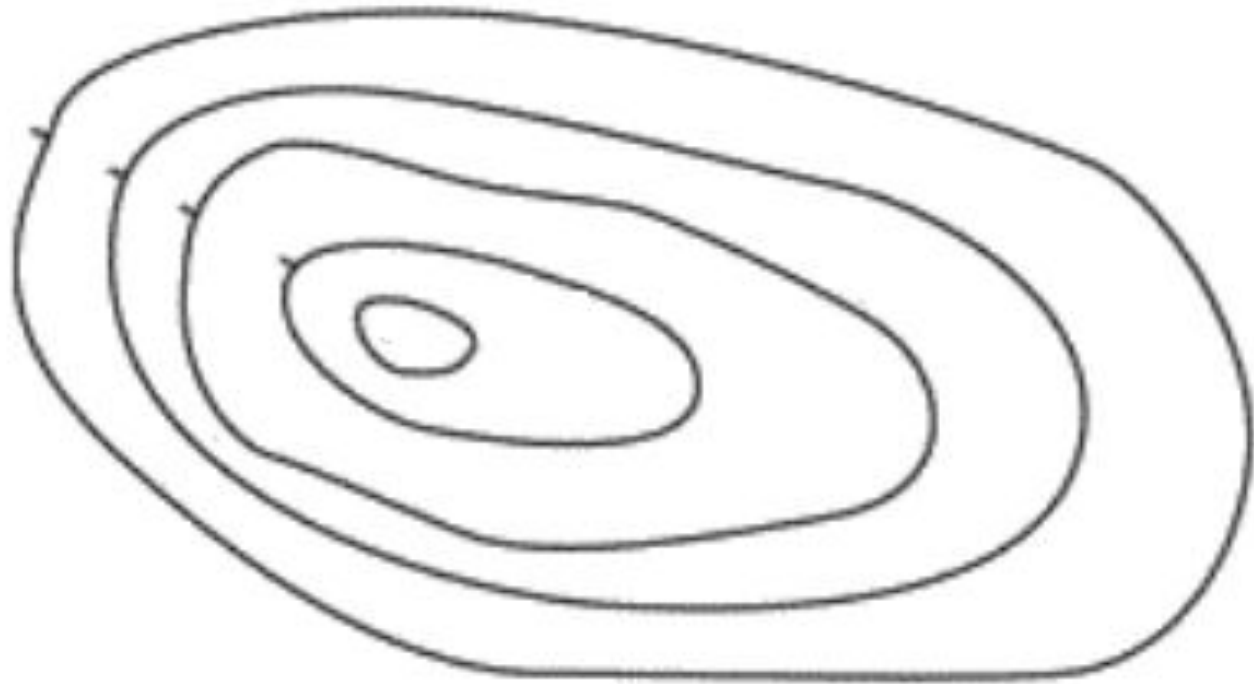
Вопрос 1. Назовите, какой тип котловины по происхождению у данного озера.



Вопрос 2. Как называется устройство на фотографии?




Вопрос 3. Что за форма рельефа
представлена на рисунке?



Вопрос 4. По космическому снимку назовите известное озеро-море.



Вопрос 5. Как называется крупный свободно плавающий кусок льда в океане или море, отколовшийся от шельфового ледника?



Вопрос 7. По флагу страны и конфигурации территории назовите ее.



Вопрос 8. Скажите, как называли пастуха скота на Диком Западе США.



Вопрос 9. Как называется жилище эскимосских народов, сооруженное из льда и снега?



Вопрос 10. Как называется субпродукт для получения металлического алюминия?

боксит



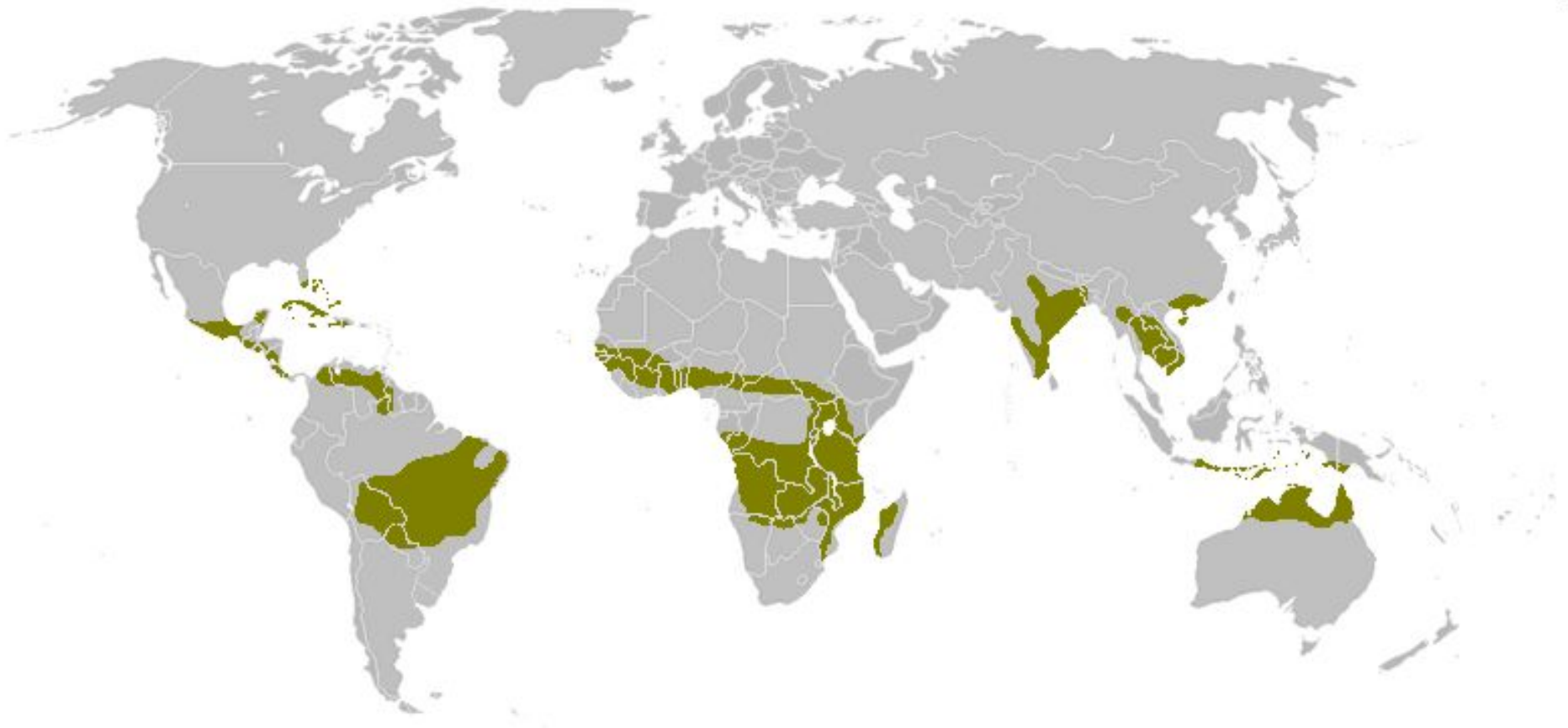
.....



первичный
алюминий



Вопрос 11. По карте определите, какая природная зона перед вами.



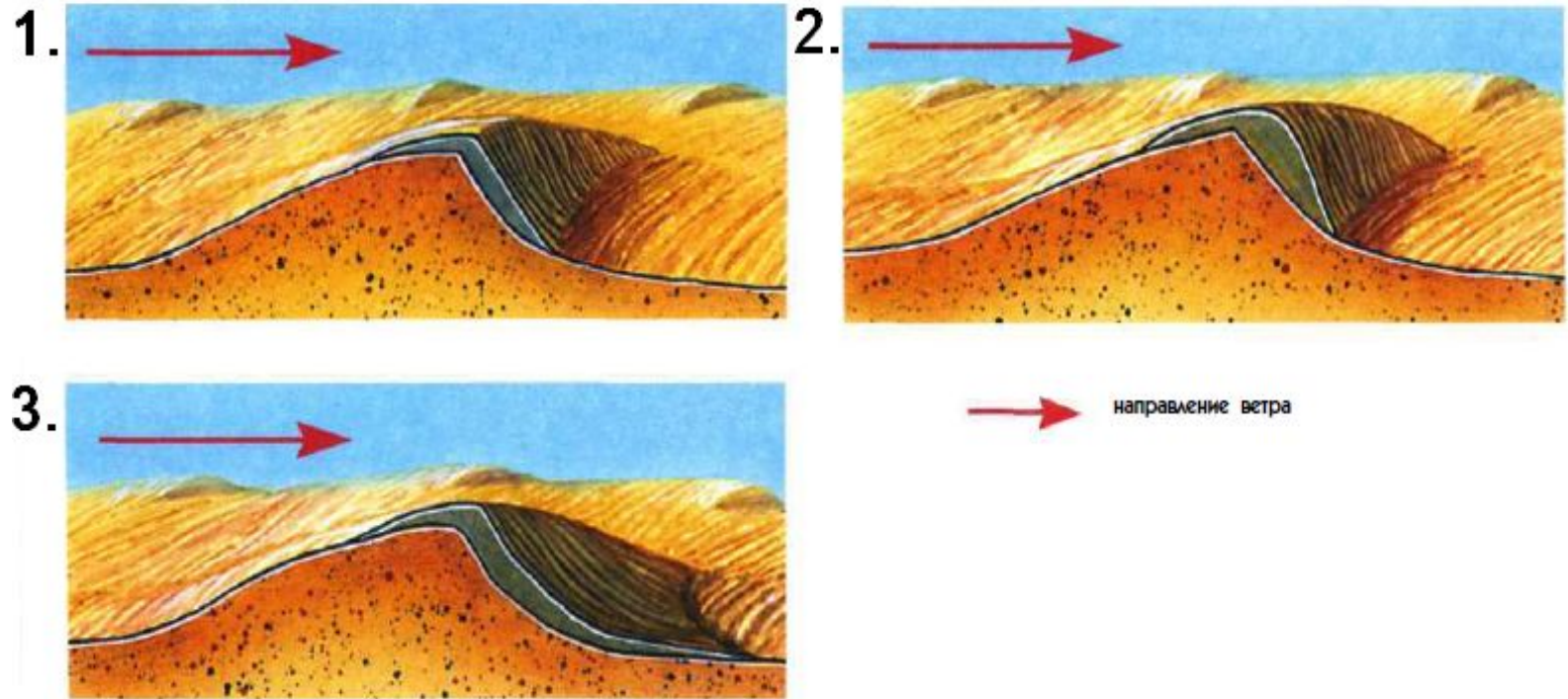
Вопрос 12. Как называется этот подвид представленного животного, встречающийся в Северной Америке?



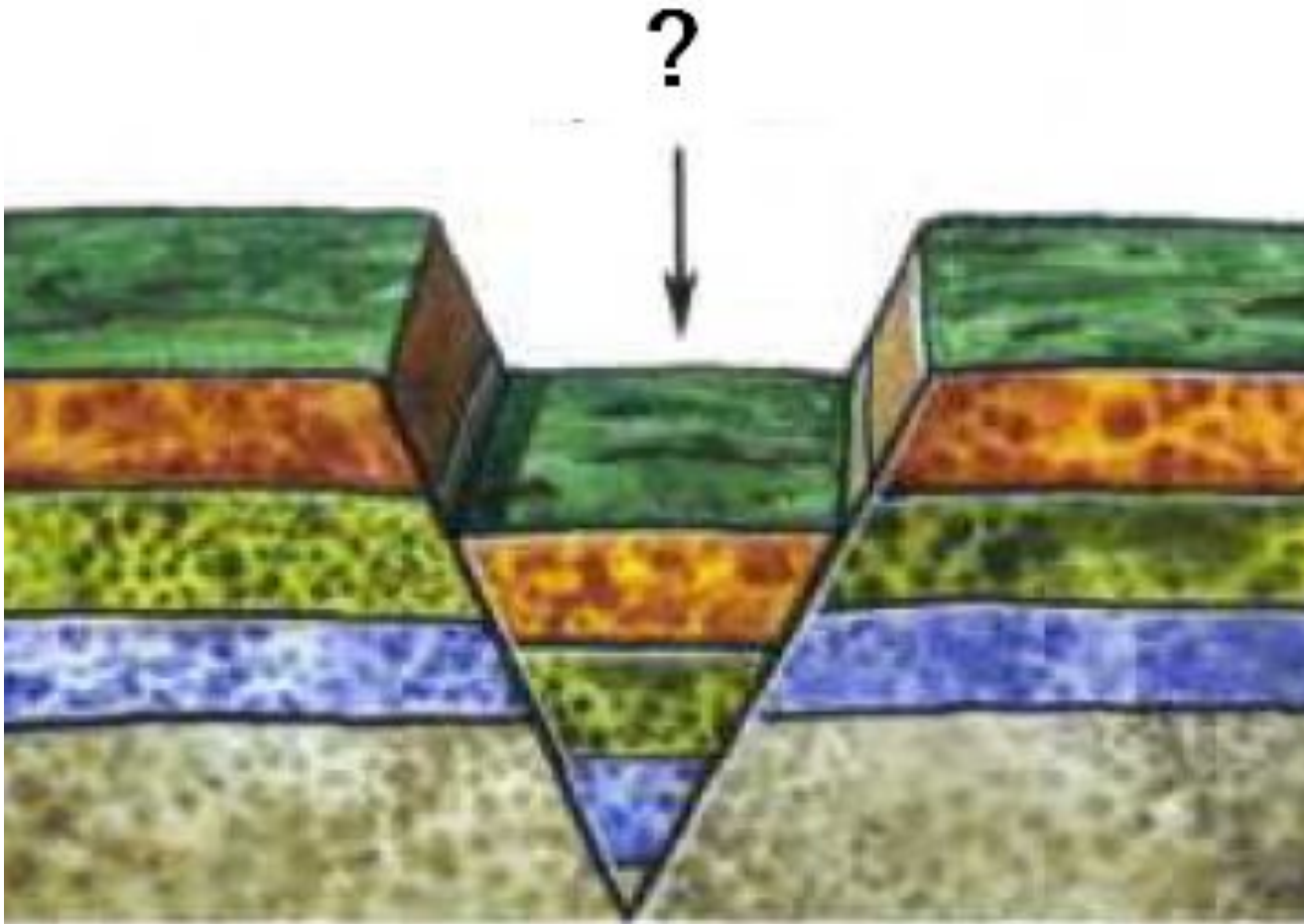
13. Какую тонизирующую культуру выращивают таким образом?



Вопрос 14. Назовите форму эолового рельефа, поперечный профиль которой представлен на слайде.



Вопрос 15. Как называется деформация земной коры, когда блок пород опущен относительно двух соседних?



Вопрос 16. Какой европейский город ассоциируется с данной картинкой?



Вопрос 17. Назовите «официальное» название этого дерева-гиганта, распространенного в Северной Америке, именуемого еще как мамонтово дерево.



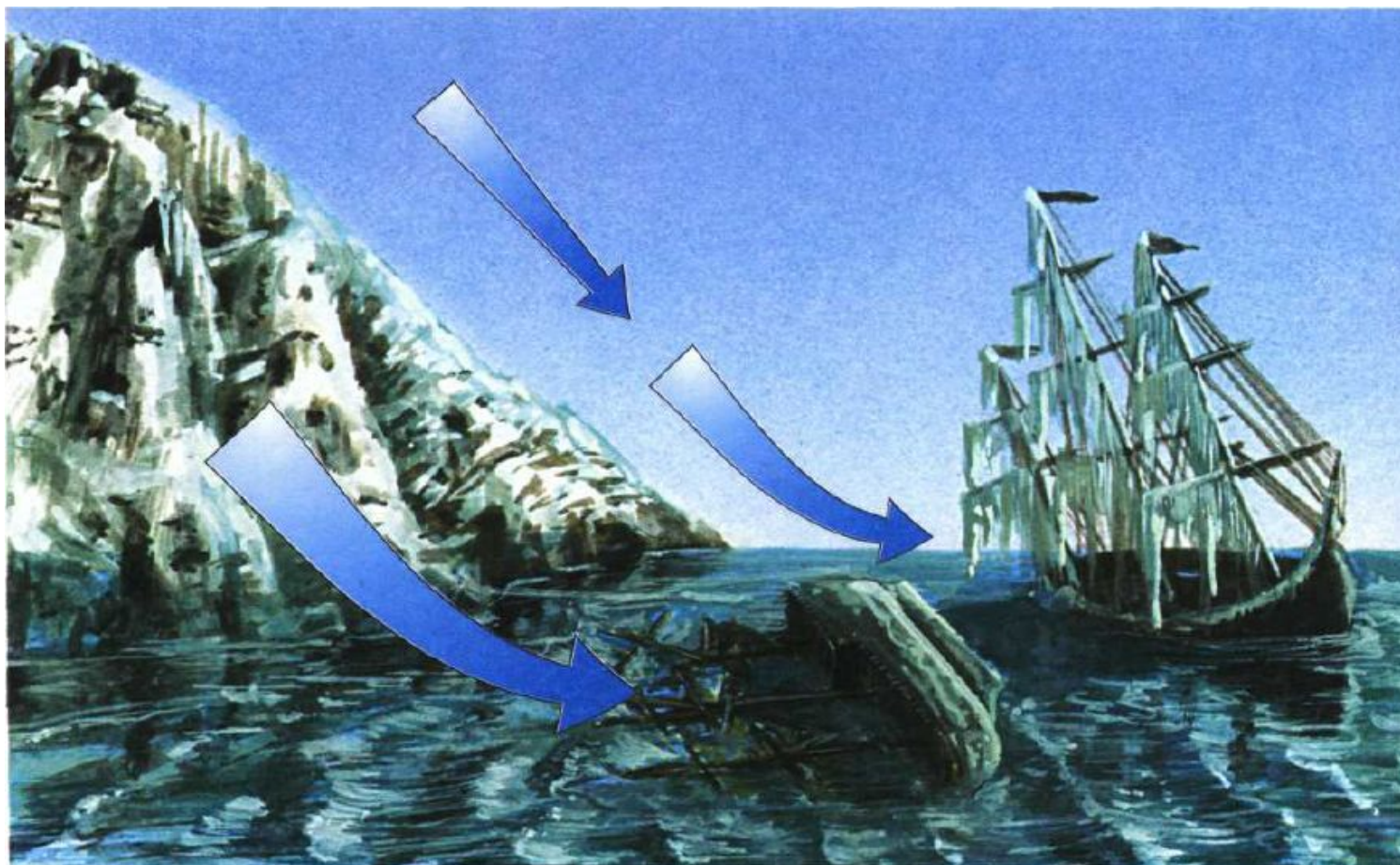
Вопрос 18. Как называется данный
оптический феномен?



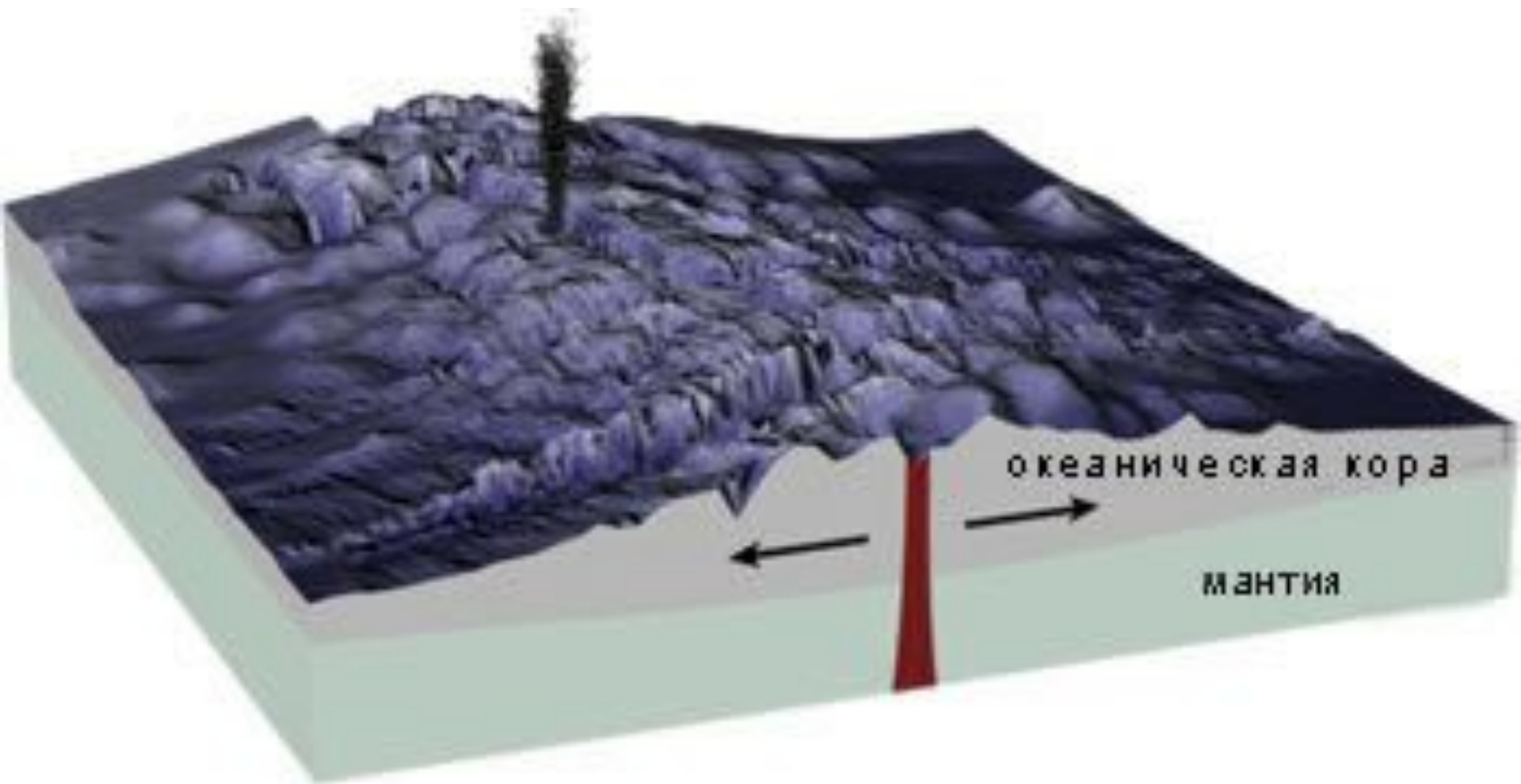
Вопрос 19. Вспомните, как называется этот верблюд, распространенный в Азии в качестве домашнего животного для перевозки грузов.




Вопрос 20. Как называется сильный холодный порывистый местный ветер, возникающий в случае, когда поток холодного воздуха встречает на своём пути возвышенность?



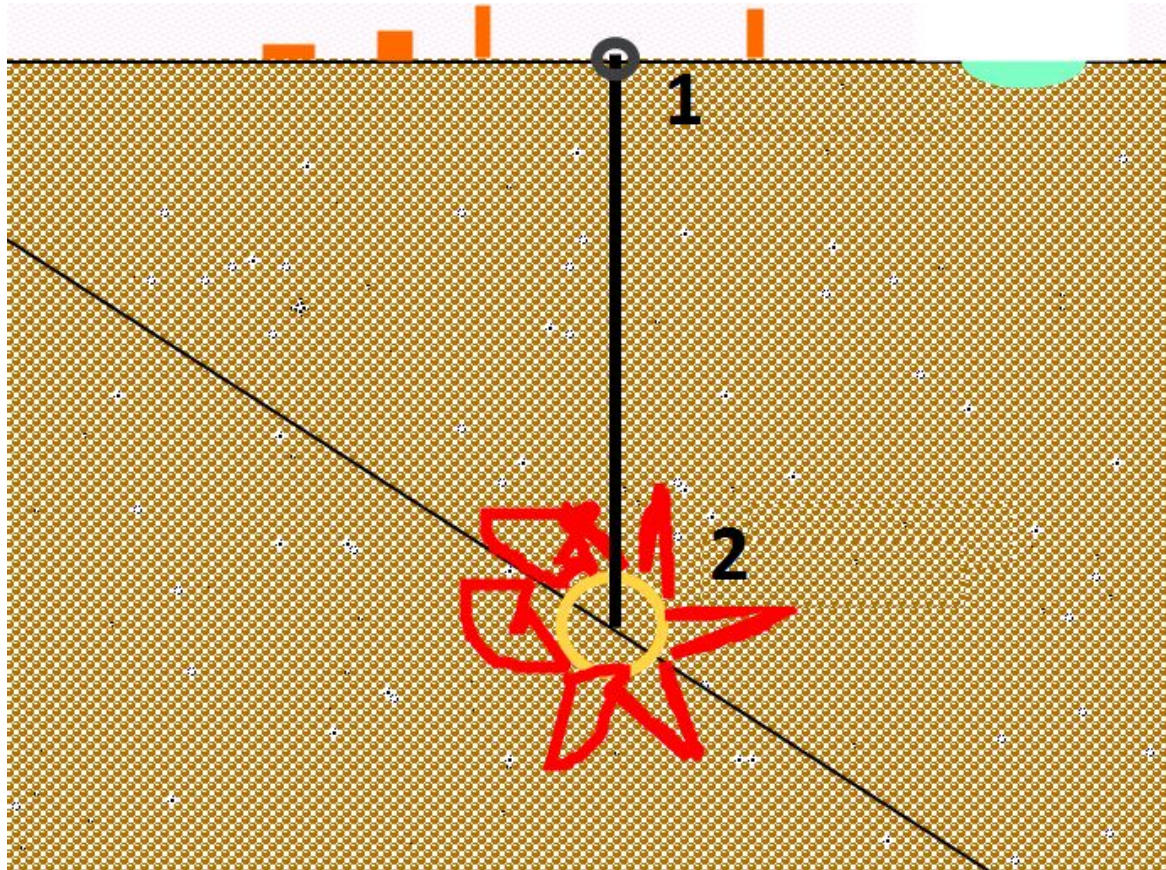
Вопрос 21. Как называется представленный на слайде тектонический процесс?



Вопрос 22. Механизм работы какого оборудования, использующего акустическое излучение, показан на слайде?



Вопрос 23. На рисунке показана общая схема землетрясения. Как называется место, обозначенное цифрой 1?



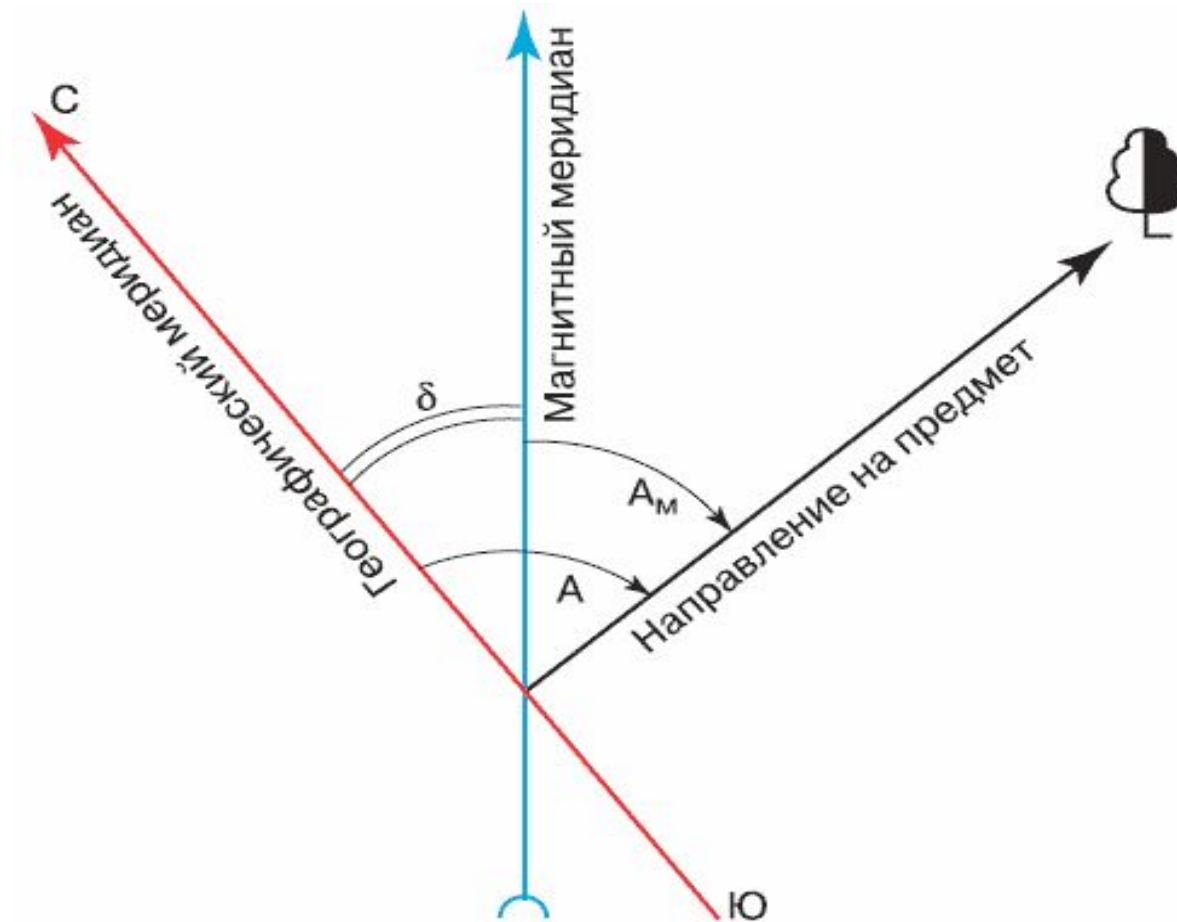
Вопрос 24. На рисунке представлена часть известной геологической структуры. Назовите её.



Вопрос 25. Какая крупная горная система изображена на спутниковом снимке?



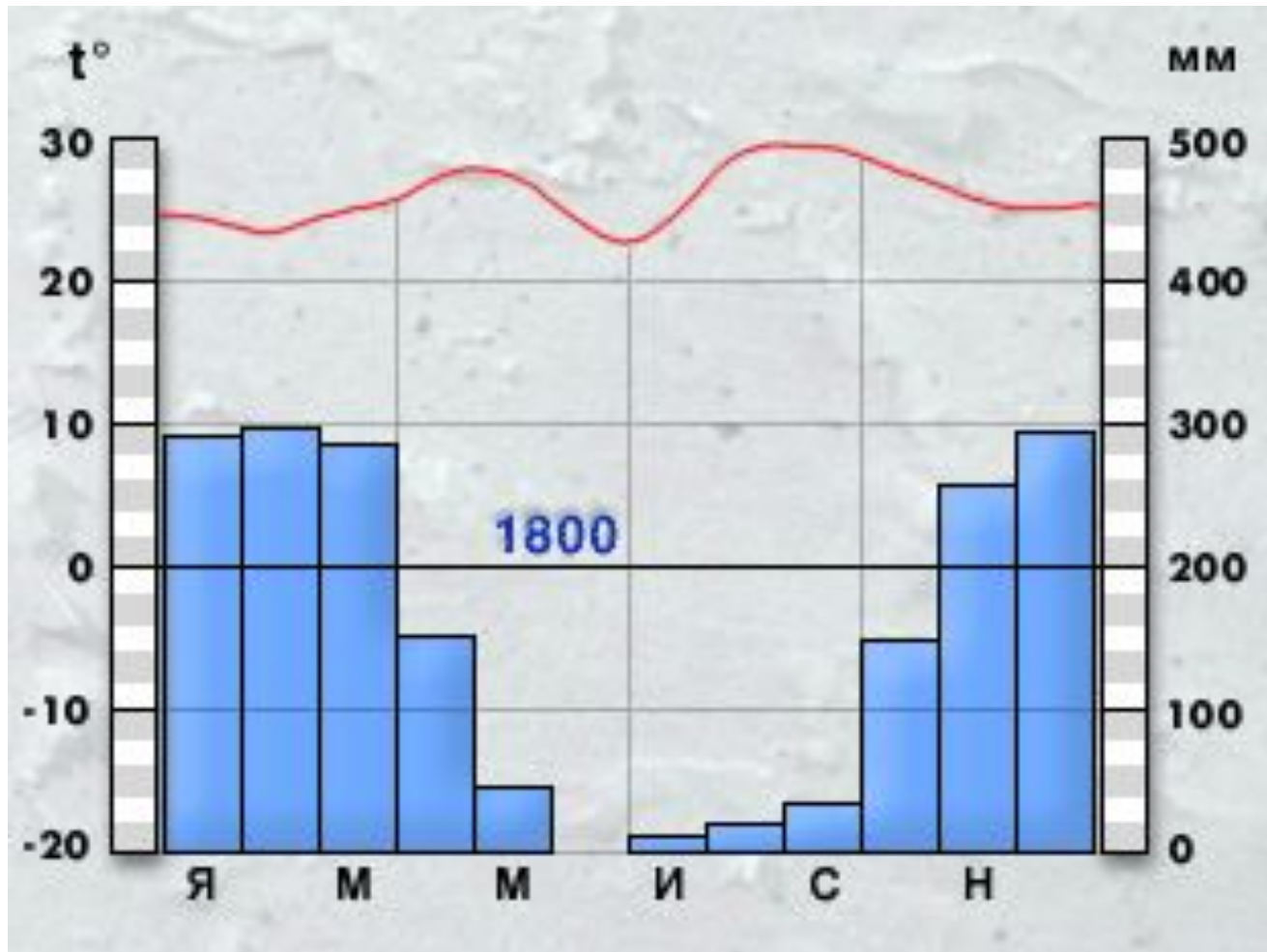
Вопрос 26. Как называется угол, обозначенный на схеме буквой А?



Вопрос 27. Какой вид атмосферной циркуляции представлен на рисунке?



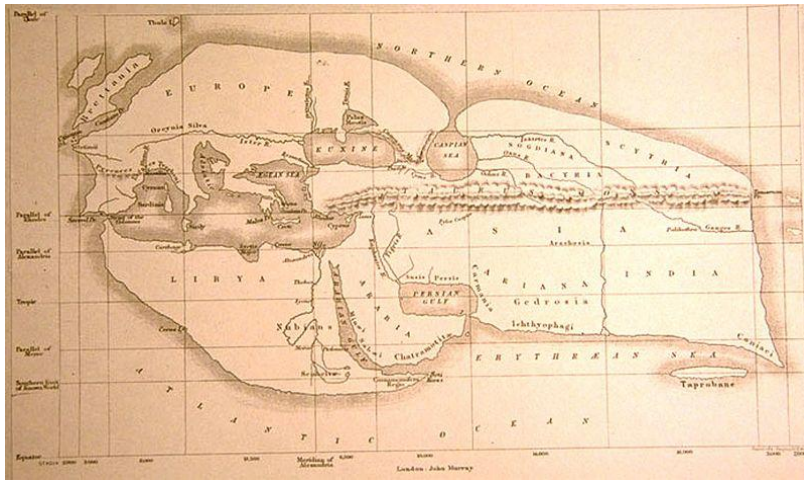
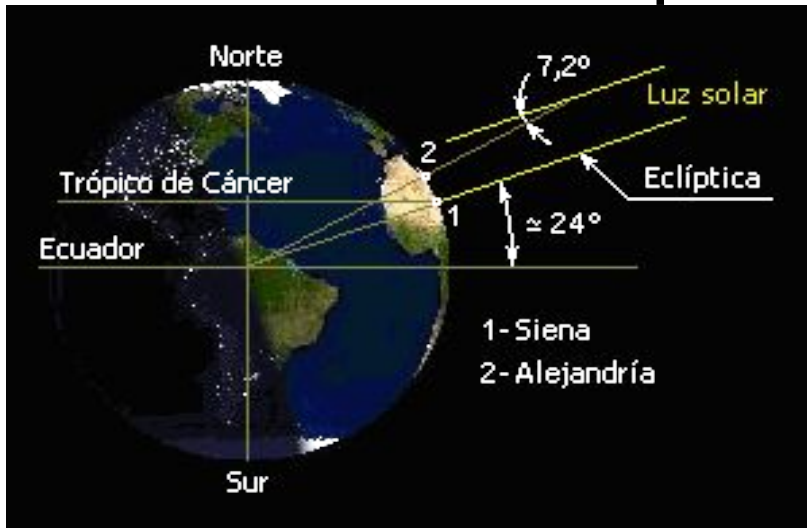
Вопрос 28. Какому типу климата соответствует данная климатограмма?



Вопрос 29. Как называется метеорологическое явление, представленное на слайде?



Вопрос 30. Назовите «отца географии», одного из основоположников математической картографии, который первым наиболее точно математически рассчитал размеры Земли.



Вопрос 31. О какой субрегиональной межправительственной организации говорит рисунок на слайде?



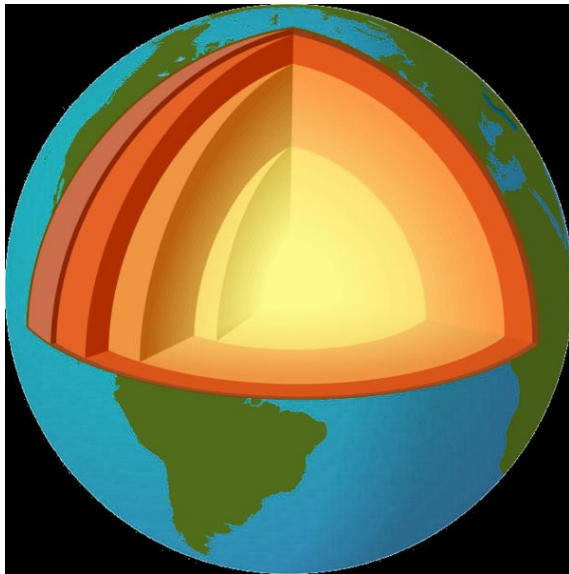
Вопрос 32. Вспомните, какая страна занимает 4-ю позицию в мире по добыче нефти.

Добыча нефти по странам в 2009 г., млн. тонн

| № п/п | Страна | Объем добычи |
|-------|----------------------|--------------|
| 1 | Российская Федерация | 494,2 |
| 2 | Саудовская Аравия | 459,5 |
| 3 | США | 325,3 |
| 4 | ??? | 202,4 |
| 5 | Китай | 189,0 |



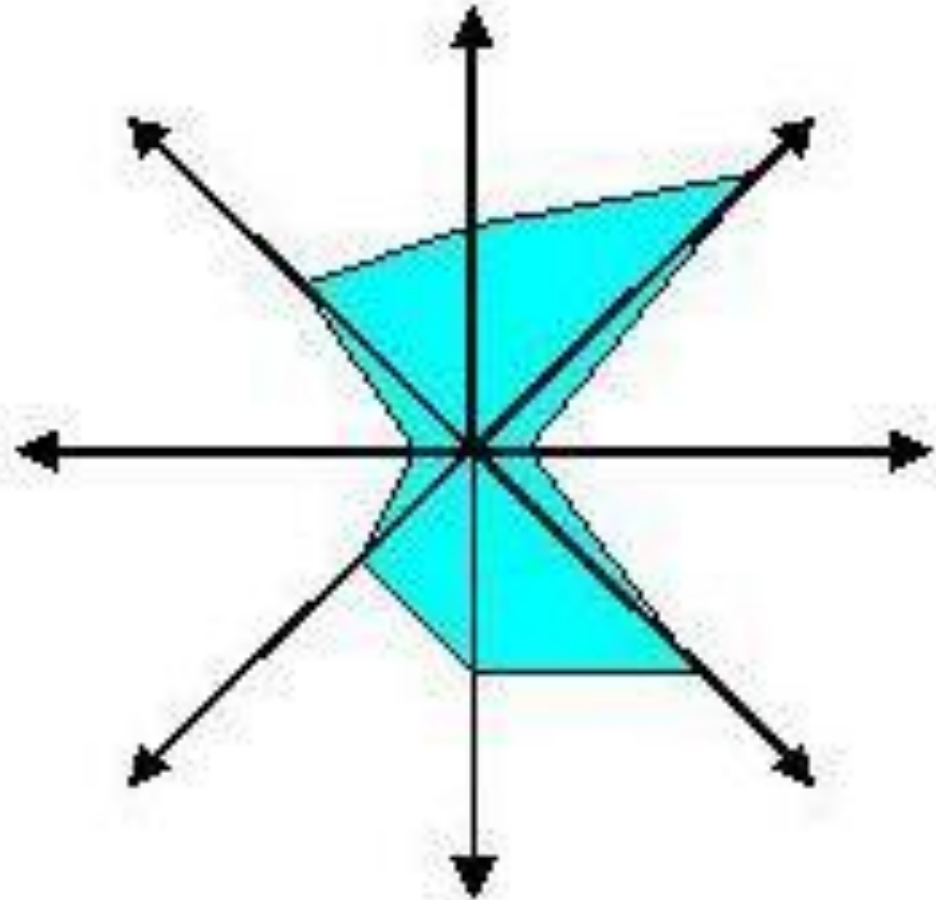
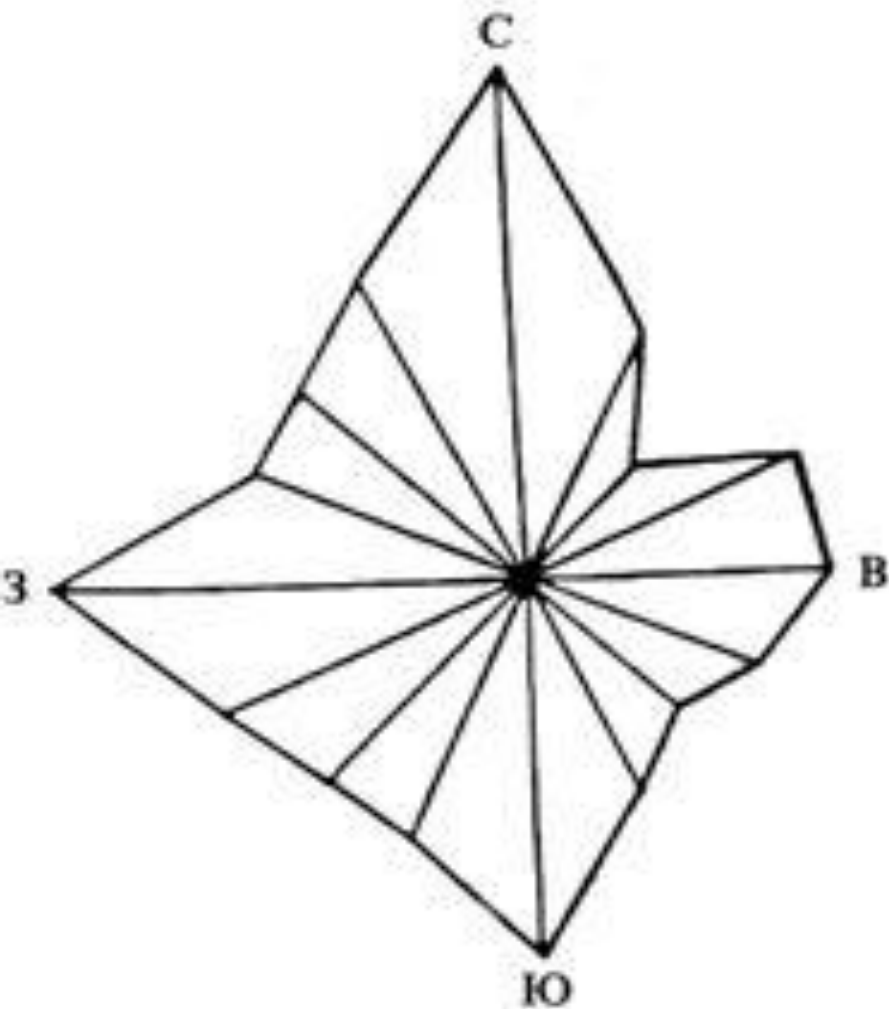
Вопрос 33. Как называется наука, изучающая внутреннее строение Земли и историю её развития?



Вопрос 34. Назовите крупнейший порт мира.



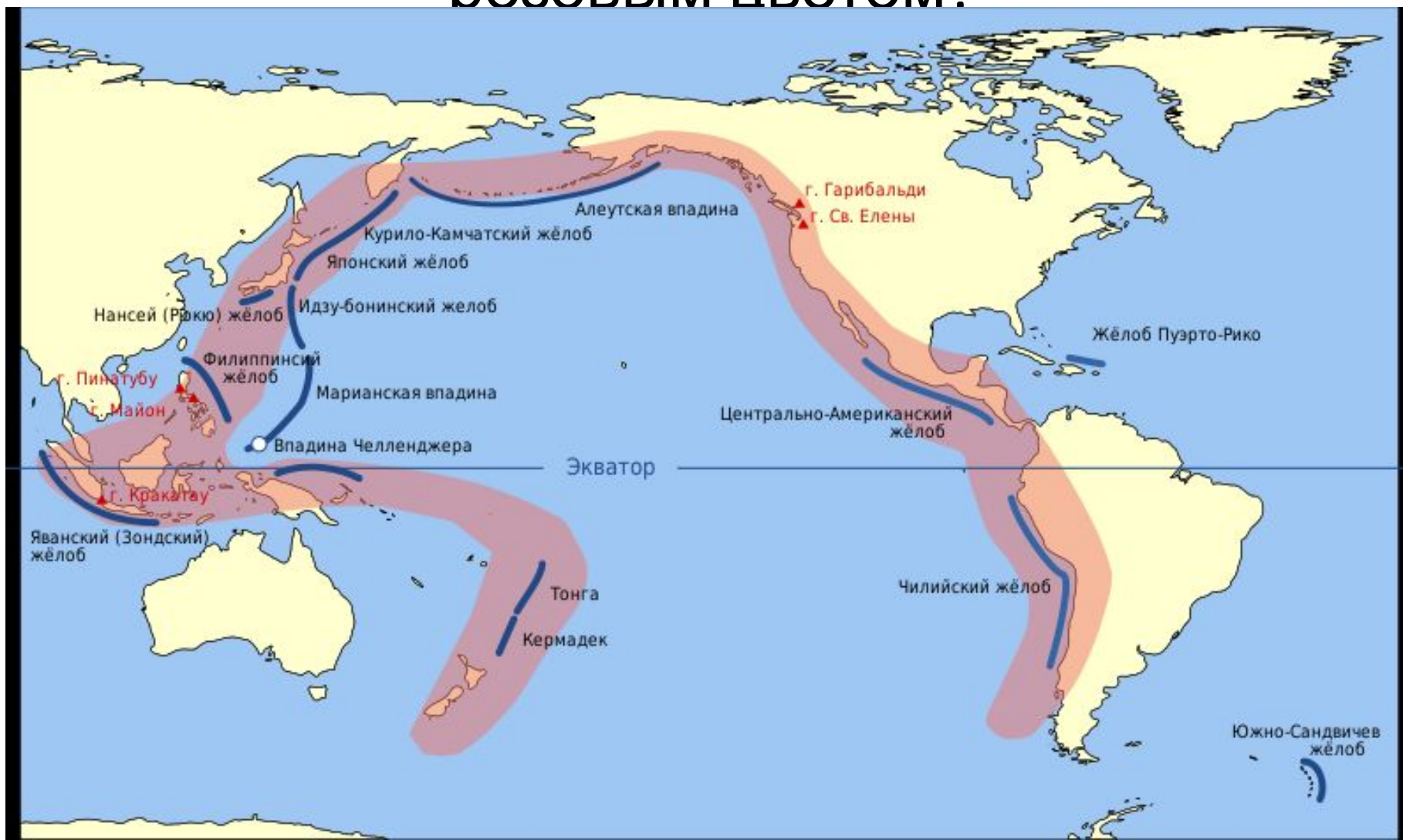
Вопрос 35. Как называются данные векторные диаграммы, активно используемые в метеорологии?



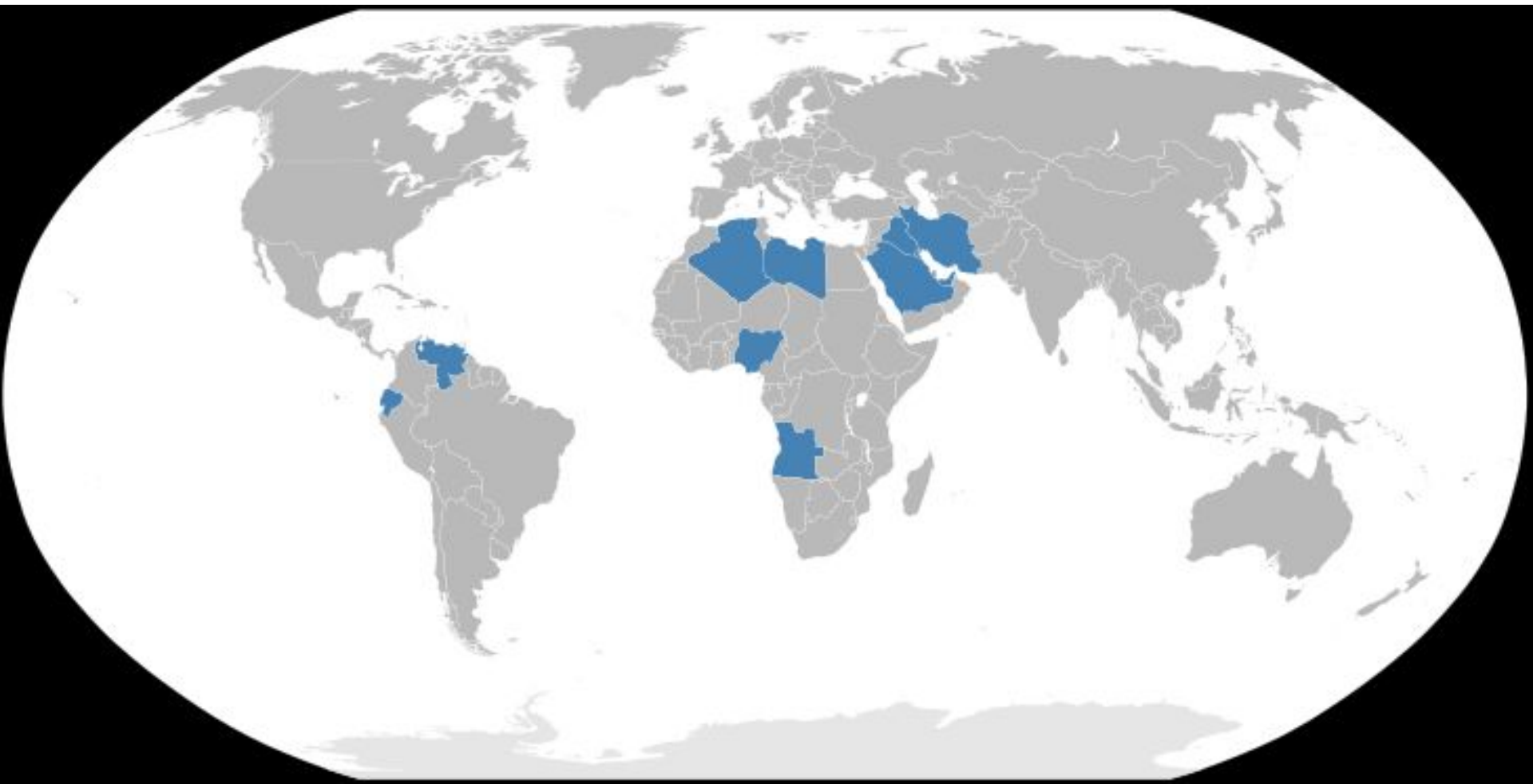
Вопрос 36. Назовите город, в котором расположено самое высокое в мире учебное заведение.



Вопрос 37. Какое геологическое образование, включающее большинство вулканов мира, показано на рисунке розовым цветом?



Вопрос 38. Назовите международную отраслевую организацию, в которую входят отмеченные страны.



Вопрос 39. Животные какой природной зоны представлены на слайде?



Вопрос 40. Назовите высочайший вулкан на Земле и вторую по высоте вершину Южной Америки.



Вопрос 41. Изображения на слайде относятся к частично признанному островному государству. Назовите это государство, а также старое колониальное название острова.



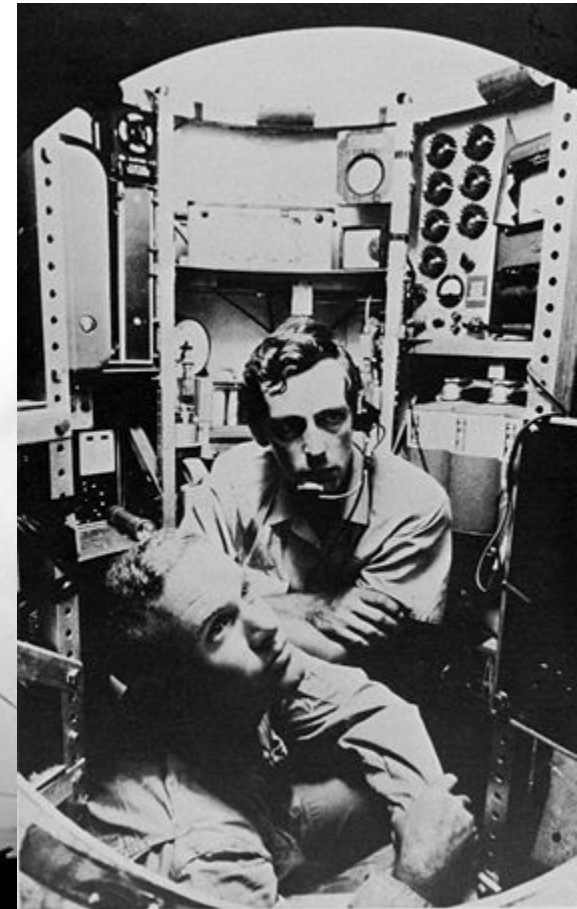

Вопрос 42. Назовите город и страну, где эта известная башня расположена.



Вопрос 44. Назовите
страну и город, где
расположена штаб-
квартира данного
автомобильного
концерна.



Вопрос 45. Глядя на эти фотографии, назовите более известного из этих двух человек и их знаменитый батискаф.



Вопрос 46. Вспомните, как называются эти известные эндемики Австралии.



Вопрос 47. Назовите транснациональную корпорацию, в состав которой входят представленные на слайде бренды? Вспомните город, где расположена ее штаб-квартира.



HOLDEN



Cadillac.



VAUXHALL



Вопрос 48. Дополните цепочку твердого ископаемого органического топлива.



торф



.....



бурый
уголь



.....



антрацит





Вопрос 49. Вспомните два наиболее распространенных названия для данных форм рельефа в Австралии и Африке, резко заполняющиеся водой во время выпадения обильных осадков?



Вопрос 50. Перед вами – одно из «новых чудес света». Назовите город и страну, где этот объект расположен.

