



# Исследования Америки

§ - 17





1541 год: Франсиско  
Арельяно с  
конкистадорами перешел  
через Анды

- Анды, - горная система,
- протягивающаяся узкой полосой на западной окраине Южной Америки. Хребты Анд при пересечении друг с другом образуют своеобразные узлы с высочайшими пиками. Здесь много потухших и действующих вулканов.


По вулкановым тропкам, они попали в Амазонку и по ней пересекли материк с З на В до Атлантического океана.





**Размеры  
Амазонки  
удивительны: по  
длине 6437 км,  
она уступает  
Нилу, а по  
полноводности  
не имеет себе  
равных.**

**У нее 500  
притоков, она  
разливается на  
300 км. Ширина  
Амазонки в**





# Амазонская низменность

- Вечнозеленые леса – легкие нашей планеты






# Поиски Эльдорадо



Река Ориноко вывела испанцев к Гвианскому плоскогорью. С его крутых склонов падал водопад Анхель.

Высота водопада 1054 м. Он в 21 раз выше Ниагарского.



**ЗОЛОТЫЕ ФИГУРКИ ИНКОВ  
(Перу)**



# ЗАЛИВ «СЕРЕБРЯНЫЙ» НА ЮГЕ МАТЕРИКА.



**Рио-де-Жанейро самый большой интересный город в Бразилии. Он находится на самом берегу Атлантического океана.**



**Огромная статуя Иисуса Христа как будто парит над городом и охраняет его.**





# Открытия в Северной Америке



**СЕВЕРНАЯ АМЕРИКА**

- 1 - Гватемала
- 2 - Гондурас
- 3 - Никарагуа





р.Миссисипи - с  
индейского  
«большая река»



Мексикански  
й залив.





# Кордильеры

- Горная страна на Тихоокеанском побережье
- На юге побережья были открыты новые земли.





# Испанцы: п-ов Калифорния, Калифорнийский залив, р.Колорадо





# Француз Картье в середине XIV в. Открыл залив и р.Святого Лаврентия в Канаде

Канада с индейского  
«ПОСЕЛЕНИЕ»



Ниагарский  
водопад







Поселение выходцев из Нидерландов, названное **Новый Амстердам** превратилось в крупнейший город США – **Нью-Йорк**



- *Первые колонии англичан появились на Атлантическом побережье в нач. XVII в.*




# Генри Гудзон в XVII в. совершил два плавания в поисках пролива между Азией и Америкой

Искал проход вдоль  
северного побережья.  
Открыл Гудзонов залив –  
«мешок со льдом»





Середина XVII: возникла английская торговая меховая Компания Гудзонова залива, агенты которой искали новые стойбища индейцев-охотников, открывая при этом реки, озера.



Шотландец Александр Макензи в конце 18 века первым спустился к Северному Ледовитому океану на лодках-челнах из березовой коры вниз по реке, которая потом получила его имя – р. М.

# Заполнить таблицу

<b>Характеристика объекта</b>	<b>Южная Америка</b>	<b>Северная Америка</b>
<b>1. Самые длинные и многоводные реки</b>		
<b>2. Крупные реки, текущие на север</b>		
<b>3. Знаменитые водопады</b>		
<b>4. Формы рельефа</b>		
<b>5. Заливы</b>		



# Изучить § - 17, выполнить №№4,5

