

# **Исследовательский проект на тему: «Экономические возможности Дальнего Востока»**

**Исследователи: ученики 9Л класса МАОУ СОШ №197  
Белова Екатерина Андреевна и Потеряев Алексей Алексеевич  
Руководитель: учитель географии высшей категории Кутья  
Геннадий Петрович**

---



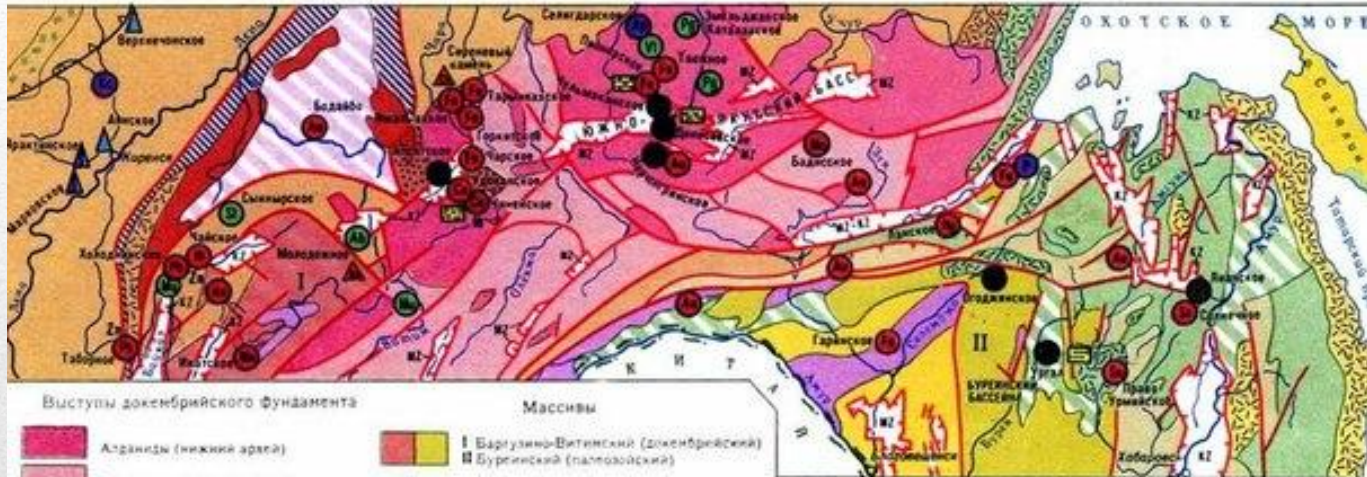
## «Русские европейцы» потенциала Сибири и Дальнего Востока почти не замечают



Как Вы думаете, какие регионы России на сегодняшний день обладают наибольшим потенциалом для социального и экономического развития?  
(закрытый вопрос, не более трех вариантов ответа, % респондентов)



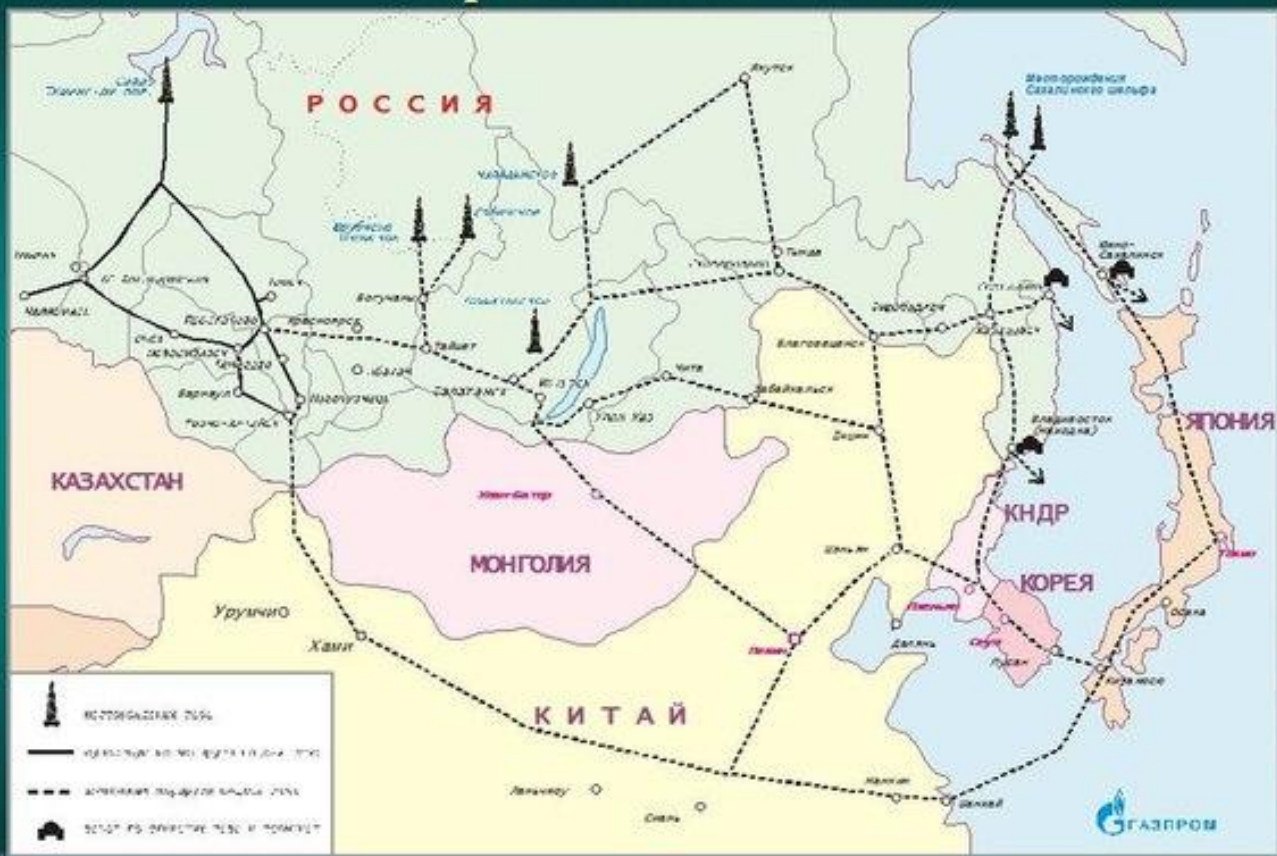
### ЗОНА БАМ, ТЕКТОНИКА И МИНЕРАЛЬНЫЕ РЕСУРСЫ



<b>Выступы докембрийского фундамента</b>		<b>Массивы</b>		<b>Прочие обозначения</b>	
	Аляндиды (нижний архей)		I Баргузинско-Витимский (докембрийский)		Мезозойско-кайнозойские
	Становиды (верхний архей)		II Бурейский (палеозойский)		Наложённые впадины
	Красные подокиты (верхний архей-нижний протерозой)		Геоинклинальные складчатые комплексы		Рифейские
<b>Плита Сибирской платформы</b>			Протерозойские		Мезозойские
	Осадочный чехол (верхний рифей-палеозой)		Рифей-среднепалеозойские		Плиты молодых платформ
	Траллы (нижний мезозой)		Средне-верхнепалеозойские, переработанные в мезозое	<b>Юго-Восточная окраина Тунгусской синеклизы</b>	
<b>Крайние системы и авлакогены</b>			Мезозойские		
	Удоканский прогиб (нижний протерозой)	<b>Вулканогенные пояса и зоны</b>			
	Периарктическая Патамская система (рифты)		Протерозойские		
			Мезозойские		

Специальное содержание разработано: Л.И. Красный (тектоника)  
 О.П. Сторожику (минеральные ресурсы)

# Общая схема транспорта потоков газа к середине XXI века

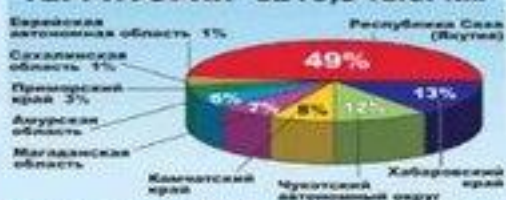


# ДАЛЬНИЙ ВОСТОК

## ДАЛЬНЕВОСТОЧНЫЙ ЭКОНОМИЧЕСКИЙ РАЙОН



## ТЕРРИТОРИЯ 6215,9 ТЫС. КМ<sup>2</sup>



## НАСЕЛЕНИЕ 6593,0 ТЫС. ЧЕЛ.



## СТРУКТУРА ЗЕМЕЛЬНЫХ УГОДИЙ



## СТРУКТУРА ПРОМЫШЛЕННОГО ПРОИЗВОДСТВА



Герб г. Петропавловска-Камчатского



Охотское море



Солки Приамурья

# СХЕМА ОПОРНОЙ СЕТИ ФЕДЕРАЛЬНЫХ АВТОМОБИЛЬНЫХ ДОРОГ ДАЛЬНЕВОСТОЧНОГО РЕГИОНА РОССИИ



## ПРОГНОЗ РАЗВИТИЯ ДАЛЬНЕГО ВОСТОКА И БАЙКАЛЬСКОГО РЕГИОНА К 2025 ГОДУ

Источник: предварительные расчеты Министерства по развитию Дальнего Востока



РОСТ НАСЕЛЕНИЯ

**+1,5** миллиона человек



ДОЛЯ РЕГИОНОВ В ЭКОНОМИКЕ РОССИИ



РОСТ РЕГИОНАЛЬНОГО ВВП

В **2,6** РАЗА



РОСТ ИНВЕСТИЦИЙ

В **3,8** РАЗА

## ТЕРРИТОРИЯ И НАСЕЛЕНИЕ РЕГИОНОВ

Источник: Росстат



ТЕРРИТОРИЯ

территории РФ



НАСЕЛЕНИЕ

от населения РФ





**Благодарим за внимание**

---