

Имена на карте мира

итоговый урок-практикум



Город **КОТЕЛЬНИКИ**

Учитель географии Карпунова Н.С.
МБОУ «Котельниковская средняя
общеобразовательная школа № 1 им.
Героя Советского Союза Л.Д.
Чурилова



*«Презентация к уроку по учебному
предмету «География» в 5-ом классе
на тему «Географические открытия»*



Имена на карте мира

Урок - практикум



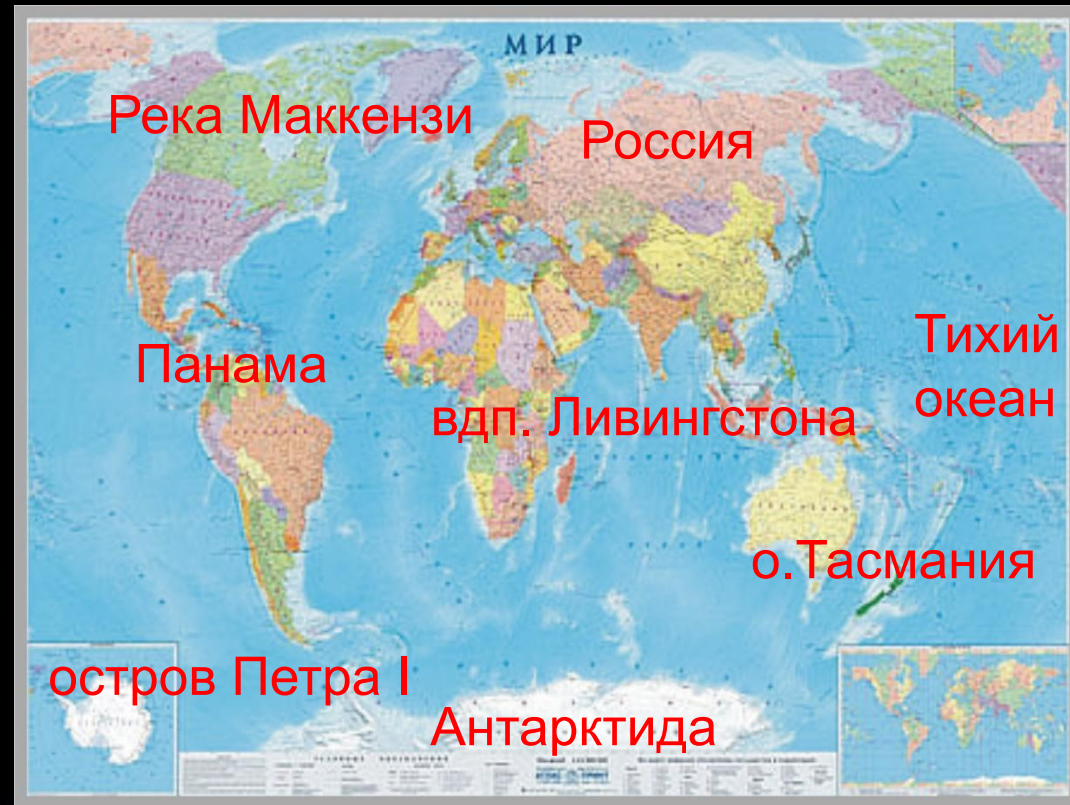
Географические названия

- Географические названия – самые древние памятники, созданные человеком.
- В них отражены история языков и стран, процесс освоения человеком новых пространств.



Географические названия

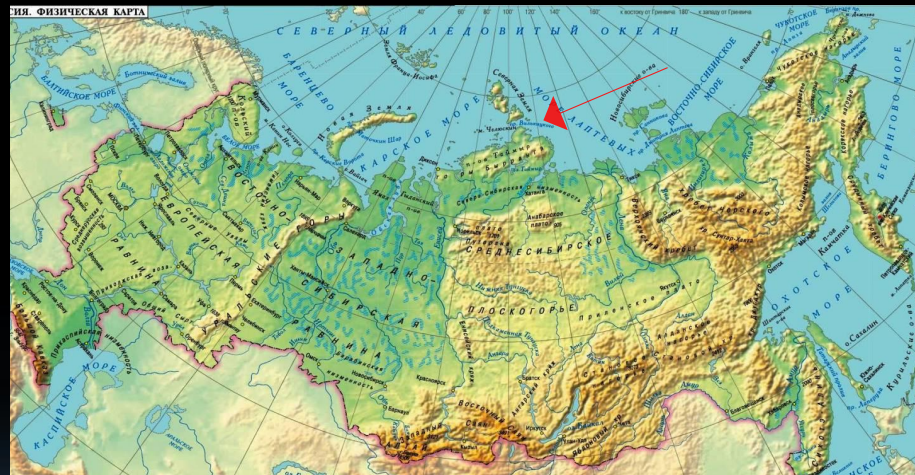
- Всё, что происходило на Земле, запечатлено в россыпи имён на географической карте.
- На карте вы найдёте множество географических названий, связанных с именами путешественников и первооткрывателей.



Наука топонимика

Семён Иванович
Челюскин —
открыл
северную
оконечность
России

- Слово путеводная нить, древние и новые названия связывают прошлое и настоящее.
- Наука, которая изучает происхождение географических названий на Земле — материков, океанов, стран, городов — называется **ТОПОНИМИКА**



Географические названия



Давид Ливингстон –
английский
путешественник
прожил
в Африке 28 лет, как
миссионер,
исследовал реки и
озёра, открыл на реке
Конго водопад,
который был назван
его именем –
вдп. Ливингстона



НИКИТА КУЗНЕЦОВ

РУССКИЙ КОЛУМБ XX ВЕКА

БОРИС ВИЛЬКИЦКИЙ



БИБЛИОТЕКА
ПОЛЯРНЫХ
ИССЛЕДОВАНИЙ


Paulsen

Имена на карте

Борис Андреевич Вилькицкий был моряком, воином, полярником, исследователем Северного Ледовитого океана и африканских рек, «арктическо-тропическим адмиралом».

Б.А.Вилькицкий первым открыл Северный Морской путь для России, пройдя на кораблях «Таймыр» и «Вайгач» от Владивостока до Архангельска, открыв новые острова. Именно эта экспедиция стала делом жизни Вилькицкого, навеки внесшим его имя в историю географических открытий.

«В мирное время эта экспедиция возбудила бы весь цивилизованный мир». Такую оценку дал работам экспедиции Северного Ледовитого океана 1910–1915 гг. великий полярник Руаль Амундсен.

Поистине уникальной можно назвать ситуацию, когда имя белоэмигранта оставалось на изданных в СССР географических картах.

Географические объекты, названные именами выдающихся исследователей

Путешественники	Объекты на карте
Виллем Баренц	Баренцево море
Иван Крузенштерн	Остров Крузенштерна
Николай Миклухо-Маклай	Гора Миклухо-Маклая
Фритъоф Нансен	Мыс. Нансена
Владимир Обручев	Улица Обручева
Николай Пржевальский	Хребет Пржевальского
Георгий Седов	Посёлок Седого
Ерофей Хабаров	Город Хабаровск

Великие географические открытия и путешественники

задание 1 (с учебником и атласом)

Путешественник - исследователь	Годы путешествия	Географические открытия и путешествия
1. Васко да Гама		
2. Христофор Колумб		
3. Фернан Магеллан		
4. Афанасий Никитин		
5. Иван Крузенштерн		

Российские экспедиции

задание 2 (с атласом и учебником)

Руководитель экспедиции	Годы путешествия	Географические открытия
1. Семён Дежнёв		
2. Витус Беринг		
3. Алексей Чириков		
4. Семён Челюскин		
5. Фаддей Белинсгаузен и Михаил Лазарев		



Для любознательных !

- Отважных португальских мореходов называли «капитанами принца Генриха»
- Генрих – «Морепоплавателъ» являлся главным организатором этих экспедиций.
- В 1418 году по приказу принца Генриха были основаны абсерватория и мореходная школа, куда он пригласил учёных со всего Средиземноморья .
- Здесь учились будущие мореходы, а специалисты разрабатывали корабли.



Для любознательных !

- В 1701 году по указу Петра I в Москве была открыта школа математических и навигационных наук, её называли « навигацкая школа »
- Там готовили будущих морских офицеров и картографов. Эта школа располагалась в Сухаревской башне
- Многие её ученики участвовали в морских походах и составлении географических карт России.



Для любознательных !

- Компас придумали китайцы. Около 3-х тысяч лет назад в столицу Китая с ценными подарками прибыли послы из Вьетнама.
- Китайцы радушно приняли гостей и отпустили с миром, но послы вернулись, они не могли найти дорогу домой.
- Тогда китайцы подарили им забавного «проводжатога» - Чина-на – деревянного человечка на телеге, который в своей руке держал магнитный камень и указывал рукой всегда на юг.



ТОПОНИМИКА

- Современная топонимика позволяет побывать в царстве имен, по сложности своего устройства не уступающего легендарным лабиринтам Минотавра.
- Промелькнули столетия, неузнаваемо изменились ландшафты, а названия живут. Воистину вначале было Слово.
- Топонимика — важный источник для исследования истории языка разных народов

