

Россия



Официальное название России –

Российская федерация

Что означает слово федерация?

«союз», «объединение»

Федерация – форма государственного устройства, при которой части федеративного государства являются государственными образованиями (субъектами), обладающими определённой политической самостоятельностью

Почему Россия стала федерацией?

Причины:

- *Большая площадь;*
- *Большое количество присоединённых территорий и народов, проживающих на них;*
- *Трудности в управлении такой большой и разнородной территорией.*

Типы субъектов Российской Федерации

- 9 краёв
- 46 областей
- 3 города федерального значения
- 22 республики
- 1 автономная область
- 4 автономных округа

Государственно-территориальные образования

Национально-территориальные образования

Во взаимоотношениях с федеральными органами государственной власти все субъекты Российской Федерации между собой равноправны.

субъектов 85.(после 18 марта 2014г

Тема урока: Районирование территории России

9 класс



Задачи:

- Выявить причины районирования.
- Изучить подходы к районированию и виды.
- Сформировать представления об экономических районах.



Районирование – важнейший метод изучения географии

Районирование – деление страны на районы, отличающиеся друг от друга природными, экономическими, историческими особенностями, условиями жизни людей.



Что такое *географическое* (*территориальное*) *разделение* *труда?*

- Каждая территория специализируется на производстве определённых видов продукции и услуг, которыми обеспечивает другие части страны.
- ГРТ выражается в хозяйственной специализации территорий на производстве определённых видов продукции и услуг и последующем обмене ими.

Результат ГРТ –экономические районы.

- Экономический район – это территория страны, которая отличается от других своей **специализацией**.



Что такое отрасль специализации?

Это отрасль, ориентированная на экспорт (вывоз за пределы района) продукции или услуг.

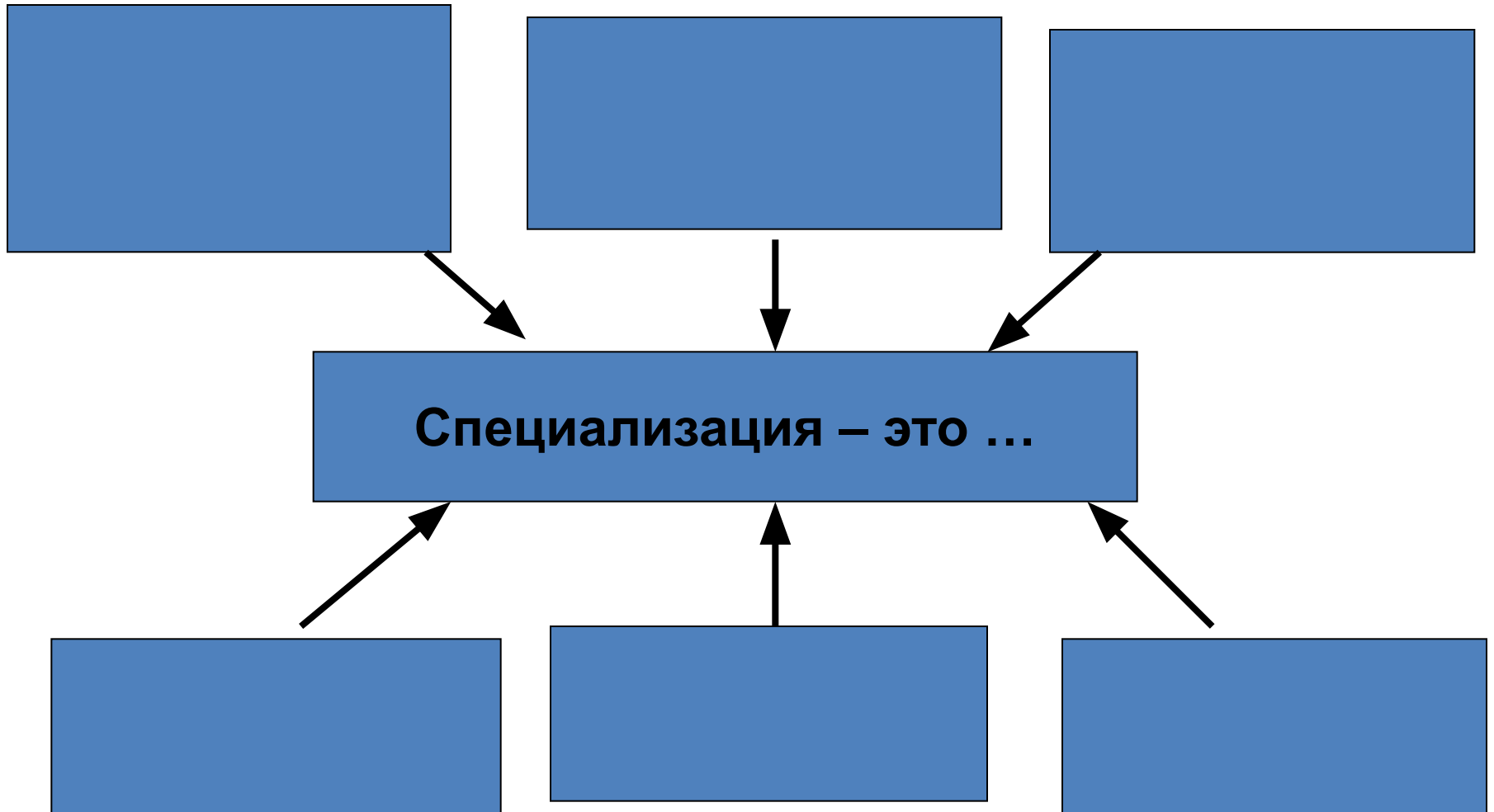
Это «лицо района».



Примеры:...

Задание

Для развития отраслей специализации необходимо несколько условий. Сформулируйте их, заполнив рамки.



- Как вы думаете, какие условия необходимы для формирования отрасли специализации?

1. преимущества района в условиях, необходимых для данного производства:

А) географическое положение

Б) природные условия

В) природные, трудовые, финансовые ресурсы...

2. должны существовать районы, испытывающие потребность в данной продукции или услугах (спрос)

3. затраты на производство и доставку продукции потребителю должны быть ниже, чем у других районов (прибыль)

4. район должен производить данной продукции больше, чем необходимо.

Как определить отрасли специализации?

- Коэффициент специализации: $K = П / Н$, где
П – доля продукции в общем
производстве страны.



Н – доля населения района в общем населении страны.

- Если $K > 1$ – отрасль специализации



Задание:

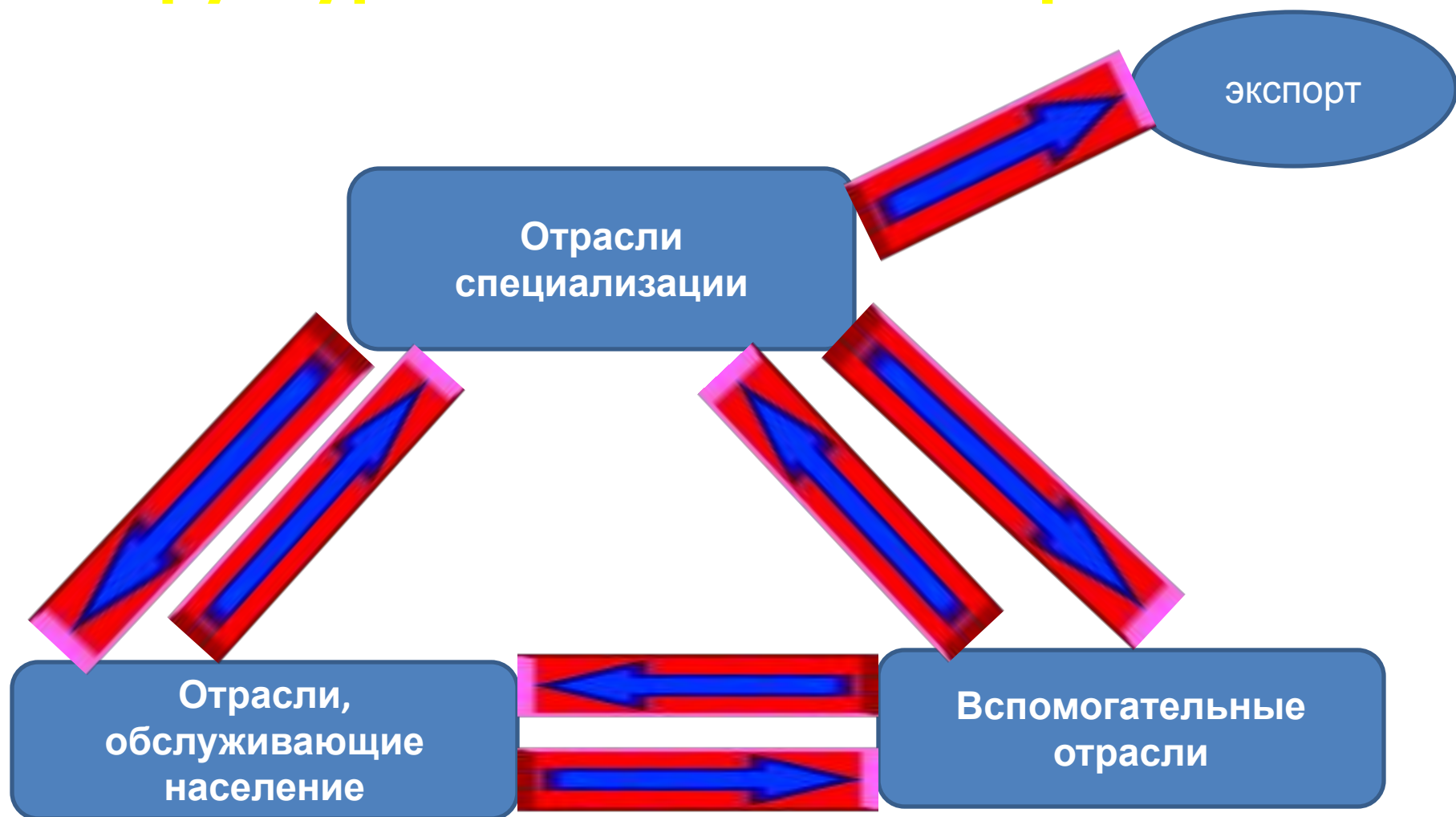
1. Определить отрасли специализации Центральной России:
Население – 46 млн. чел.
(в России – 144 млн.чел.)

2. Определить отрасли специализации
Северного экономического района:

3. Определить отрасли специализации
Уральского экономического района:

См. учебник стр. 274 приложения, таблица 4.

Структура экономического района



В экономическом районе кроме отраслей специализации имеются вспомогательные отрасли, которые способствуют развитию главных отраслей.



Третья группа отраслей, которая должна быть представлена в районе, обеспечивает население услугами, Продуктами питания, одеждой... - отрасли, обслуживающие население.

ЭКОНОМИЧЕСКОЕ РАЙОНИРОВАНИЕ (ВАРИАНТЫ РАЙОНИРОВАНИЯ)



АДМИНИСТРАТИВНОЕ
РАЙОНИРОВАНИЕ



РАЙОНИРОВАНИЕ
"СНИЗУ" (УЗЛОВОЕ)



ФИЗИКО-ГЕОГРАФИЧЕСКОЕ
РАЙОНИРОВАНИЕ



РАЗМЕЩЕНИЕ НАСЕЛЕНИЯ



СТЕПЕНЬ БЛАГОПРИ-
ЯТНОСТИ ПРИРОДНЫХ
УСЛОВИЙ ЖИЗНИ
НАСЕЛЕНИЯ

Правила выделения районов

Экономические районы – территории, которые отличаются своей специализацией. Отрасли специализации можно определить при помощи формулы: $K = P/N$

Территория одной области не может относиться к разным экономическим районам



Ни одно национальное образование (республика, округ) не может быть разделено границами экономических районов

Варианты районирования в России

Физико-географическое	Административно-территориальное	Экономическое
Русская равнина	республика	Европейский Север
Урал	край	Европейский Юг
Кавказ	автономных округ	Центральный
Западная Сибирь	автономная область	Центрально-Чернозёмный
Восточная Сибирь	областей	Волго-Вятский
Дальний Восток	города	Северо-Западный
Горы юга Сибири	федерального значения	Поволжский
		Уральский
		Западная Сибирь
		Восточная Сибирь

Территориально- производственные комплексы

ТПК – сочетание экономически взаимосвязанных различных предприятий, сосредоточенных на определённой территории и комплексно использующих её ресурсы.

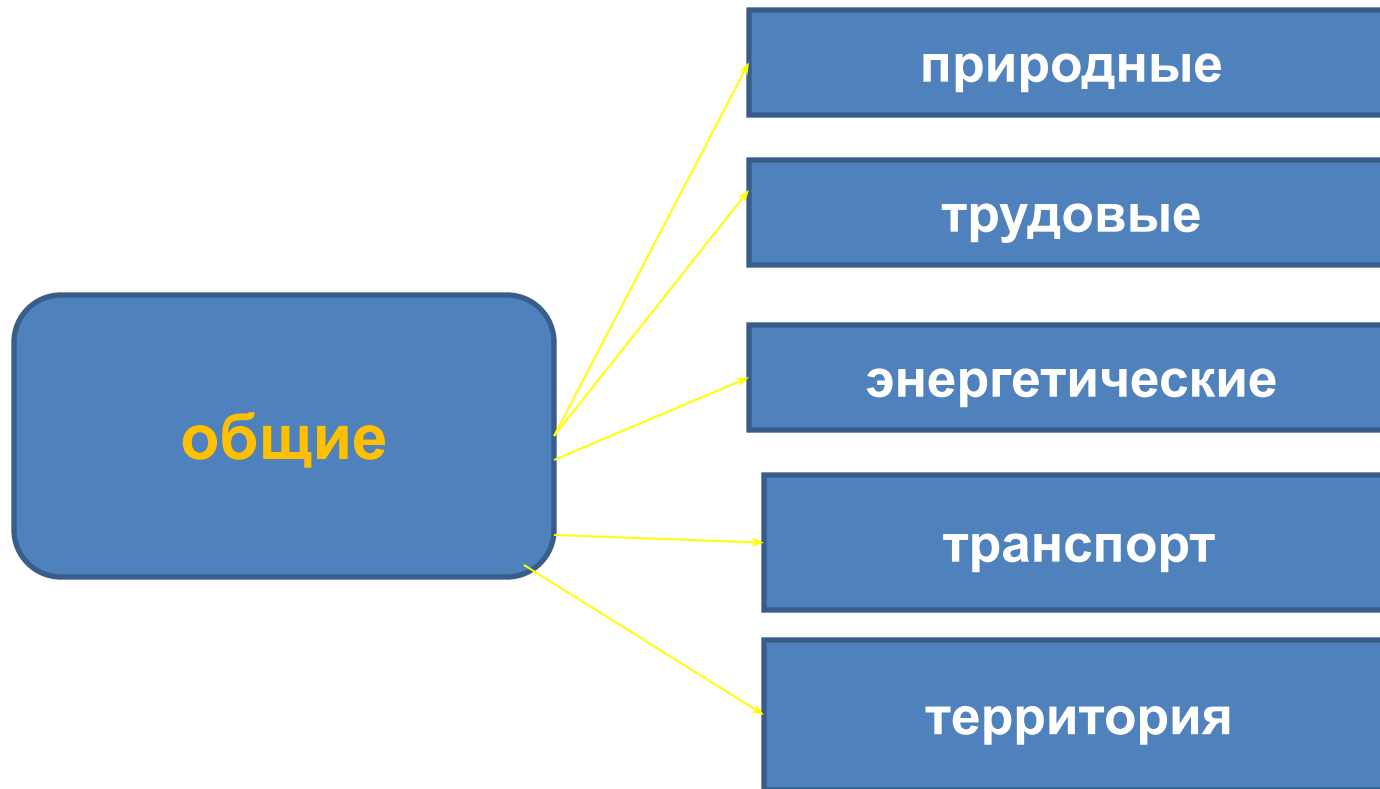
ТПК даёт экономию средств за счёт близкого размещения предприятий, использующих единую транспортную сеть, энергетическую, строительную базу, природные и трудовые ресурсы.

Даёт возможность использования вторичного сырья (металлолом) и отходов.

ТПК различаются по охвату территории и составу отраслей.

Они являются ядром экономического района.

ТПК – одна из форм территориальной организации хозяйства.



**Научно-производственные комплексы –
ТЕХНОПОЛИСЫ.**

**Д/З на контурной карте обозначить
экономические районы, выделить две
зоны: западную (Европейская часть) и
восточную (Азиатская часть – Сибирь и
Дальний Восток)**

