

# Географическое ЛОТО



# **Урок-игра**

---

**Тема: «Обобщение темы  
Мировой Океан»**

**6 класс.**

**«ПО МОРЯМ ПО ВОЛНАМ»**

**учитель географии  
МБОУСОШ № 10**

**Комарова Валентина Васильевна.**

**«Деятельность включает награду в самой себе.**

**Действовать, создавать, вступать в борьбу с обстоятельствами, побеждать их или чувствовать себя побежденным – вот вся радость, все человеческое здоровье заключается в ЭТОМ»**

**Э. Золя**

# Правила игры:

Играют несколько команд (не более пяти).

- 1. В каждой команде выбирается игрок, который отвечает за связь с жюри (можно использовать свисток или просто поднимать руку).
- 2. По очереди команды выбирают предмет и номер вопроса.
- 3. Право ответить первой получает та команда, которая быстрее всех свяжется с жюри.
- 4. Если ответ правильный и полный команде присуждается то количество баллов, которые появилось на игровом поле, если нет, то право ответа переходит к следующей команде.
- Так продолжается до тех пор, пока не ответят все команды.
- 5. Жюри в праве поделить баллы между несколькими командами, если ответ дополняется.

<b>Морская почта</b>	<u>10</u>	<u>20</u>	<u>30</u>	<u>40</u>	<u>50</u>
<b>По морям по волнам</b>	<u>10</u>	<u>20</u>	<u>30</u>	<u>40</u>	<u>50</u>
<b>Эрудит</b>	<u>10</u>	<u>20</u>	<u>30</u>	<u>40</u>	<u>50</u>
<b>Немая карта</b>	<u>10</u>	<u>20</u>	<u>30</u>	<u>40</u>	<u>50</u>
<b>Самые, самые</b>	<u>10</u>	<u>20</u>	<u>30</u>	<u>40</u>	<u>50</u>
<b>Что? Где? Когда?</b>	<u>10</u>	<u>20</u>	<u>30</u>	<u>40</u>	<u>50</u>

# Морская почта -10

## Определите тип волны.

---



# Ответ: Ветровые

---



# Морская почта - 20

Определите тип волны.





# Ответ: Цунами.



# Морская почта - 30

Определите тип волны.



# Ответ: Прилив и отлив



# Морская почта - 40

С именем какого мореплавателя  
связано открытие острова **Огненная**  
**Земля**




**Ответ: Фернан Магеллан**

---



# Морская почта - 50

«Что моряки называют сороковые  
ревущие»



# Ответ:

---

▣ **РЕВУЩИЕ СОРОКОВЫЕ,**  
название, данное во времена  
парусного флота и сохранившееся до  
сих пор, области между  $40^{\circ}$  и  $50^{\circ}$   
южной широты в южном  
полушарии, для которой характерно  
наличие постоянно дующих  
сильных ветров.



**По морям по волнам – 10**

---

**Установите соответствие  
между океаном и морем**

- **Японское море**
- **Охотское море**
- **Берингово море**



# Ответ

---

□ Тихий океан



# **По морям по волнам– 20**

---

## **Установите соответствие между морем и океаном:**

- Мексиканский залив**
- Балтийское море**
- Средиземное море**
- Карибское море**

# Ответ

---

# Атлантический океан



**По морям по волнам – 30**

**~~Установите соответствие~~**

**между морем и океаном.**

**Белое море**

**Карское море**

**Чукотское море**

# Ответ

---

□ Северный  
Ледовитый океан



**По морям по волнам – 40**

---

**Установите соответствие  
между морем и океаном.**

- **Бенгальский залив**
- **Большой Австралийский  
залив**
- **Мозамбикский пролив**

# Ответ:

---

□ **Индийский океан**



# По морям по волнам- 50

## Определите океан по описанию.

---

По своим размерам океан занимает третье место. Большая его часть находится в Южном полушарии. На севере он омывает берега Евразии, на западе – Африки, на юге – Антарктиды, а на востоке – Австралии. Он единственный из океанов, который не связанный с Северным Ледовитым океаном.



# Ответ:

---

□

# Индийский океан



# Эрудит -10

Какое место по площади занимает  
Тихий океан среди других  
океанов?



# Ответ:

---

□ Тихий океан




---

**Эрудит -20**

**Какое море самое  
большое по  
площади?**

# ФИЛИППИНСКОЕ море



© Worldprints.com



## Эрудит -30

---

□ Какой самый большой архипелаг, расположен в Тихом океане?

# Ответ: Малайский архипелаг

---



# Эрудит - 40

---

□ **Название этому морю дано за цвет воды, который зависит от огромного количества лёсса (мельчайших частичек горных пород), выносимого в него рекой Хуанхэ.**



**Ответ**


**Желтое море**



# Эрудит -50

---

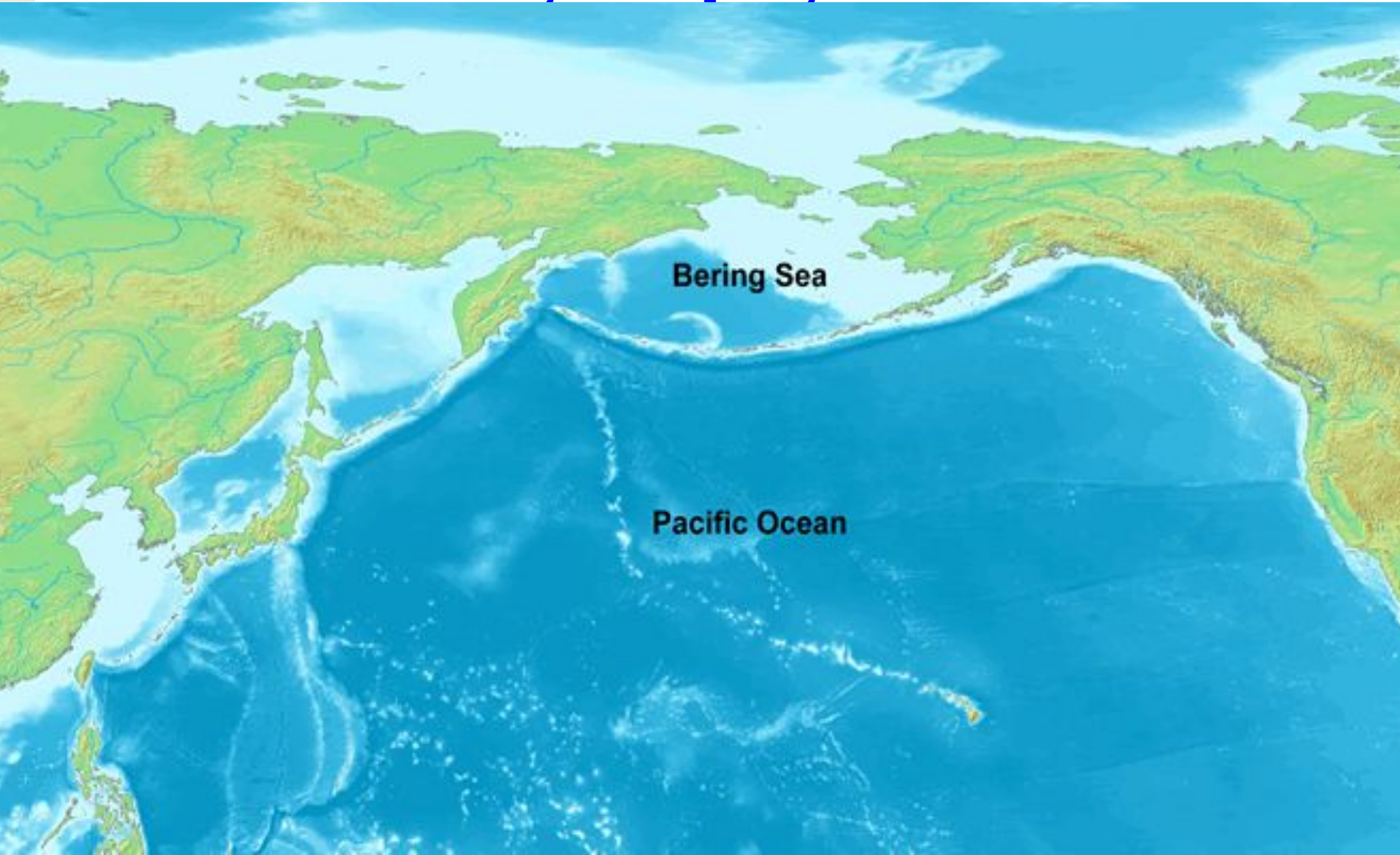
**В 1741 году капитан  
– командор  
возглавил Вторую  
Камчатскую  
экспедицию.  
Какие объекты на  
карте Мирового  
океана носят его  
имя ?**



**Витус Беринг**  
**Берингово море**  
**Берингов пролив**  
**Командорские острова**  
**Бериновы острова**



# Немая карта-10 залив, море, океан.



# Ответ

---

**Берингов пролив**

**Берингово море**

**Тихий океан**



# Немая карта – 20 материк?



# Ответ

---

□ материк  
Антарктида



# Немая карта – 30 остров, океан, море.

---





# Ответ

---

**остров Куба**

**Атлантический океан**

**Карибское море**



# Немая карта – 40 остров, море, страна.



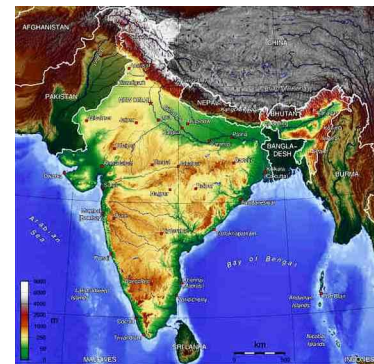
# Ответ

---

- **Остров Крым**
- **Черное море**
- **Россия страна**



# Немая карта – 50 полуостров, океан, материк



# Ответ

---

- полуостров Индостан
- Индийский океан
- Материк Евразия



# Самые, самые... - 10

---

- ▣ 1. Огромные участки суши
- 2. Группы островов, близко расположенные друг к другу.
- 3. Сколько всего океанов.
- 4. Самый большой океан.
- 5. Самый холодный океан.

**Ответ**

---

**Материки**

**Архипелаг**

**4**

**Тихий океан**

**Северный Ледовитый океан**



# Самые, самые... – 20

---

- ▣ 1. Море, вдающееся в материк
- 2. Самый широкий пролив.
- 3. Соединяет Атлантический океан и Средиземное море.
- 4. Самый большой полуостров мира.
- 5. Самый большой остров России.



**Ответ**

---

**Залив  
Пролив Дрейка  
Гибралтарский пролив  
Аравийский полуостров  
Остров Сахалин**



# **Самые, самые... - 30**

---

□ **1. Самые близкие к нам моря.**

**2.Самое большое по площади море.**

**3. Неглубокое место в океане , море.**

**4 Море без берегов**

**5.Какой остров России**

**одновременно расположен сразу в 3 полушариях**

# ОТВЕТ

---

- **Черное море и Азовское море**
  - **Филиппинское море**
    - **Отмель (мель)**
    - **Саргасово море**
  - **Остров Врангеля (Российский остров в Северном Ледовитом океане между Восточно-Сибирским и Чукотским морями. Назван в честь российского мореплавателя и государственного деятеля XIX века Фердинанда Петровича Врангеля)**



# **Самые, самые... - 40**

---

- 1. Полуостров по названию собаки.**
- 2. Небольшой участок суши со всех сторон окруженный водой.**
- 3. Сколько материков.**
- 4. Части материков, вдающиеся в океан.**
- 5. Самый маленький океан.**

# ОТВЕТ

---

- полуостров Лабрадор
  - Остров
  - Шесть
  - Полуостров
- Северный Ледовитый океан



# Самые, самые... - 50

---

- 1 В чём измеряется солёность?
- 2. Непрерывное движение водных масс в океане. вызванное ветром.
- 3. Соединяет СЛО и Тихий океан
- 4. Самый большой полуостров России.
- 5. Самый большой остров мира..

# Ответ

---

- Промилле
- Ветровые волны
- Берингов пролив
- Камчатка полуостров
- Гренландия



**Что? Где? Когда?-10**

---

**Самое соленое  
море в мире**



# Ответ

---

## □ Красное море

□ Внутреннее море Индийского океана, расположенное между Аравийским полуостровом и Африкой. На севере море примыкает к Суэцкому перешейку, который разделяет два залива: Суэцкий и Акаба, Площадь: 438 000 км<sup>2</sup>

□ Максимальная глубина: 2 211 м



**Что? Где? Когда?- 20**

---

**Перечислить  
цветные моря**

# Ответ

Черное, Красное, Белое, Желтое.

Желтое море находится около Китая и северной и южной Кореи.

Белое море в России, около Кольского п-ова.

Черное море, юго - запад России.

Красное море разделяет Африку и Евразию. Самое соленое море в мире 42 промилле.



## Что? Где? Когда? - 30

---

**□ при какой  
температуре  
замерзает морская  
вода?**

# Ответ

---

**-2 градуса**



Что? Где? Когда? - 40

---

□ **Полуостров,  
говорящий о  
своей величине**

# Ответ

---

## ▣ Полуостров Ямал

- ▣ Яма́л — полуостров на севере Западной Сибири. Длина полуострова 700 км, ширина до 240 км. Омывается Карским морем и Обской губой. Ямал в переводе с ненецкого означает «Край Земли». Это четвертый по величине полуостров России.



**Что? Где? Когда?... - 50**

---

# **Незамерзающее море в России**



# Ответ

## □ Баренцево море

Окраинное море Северного Ледовитого океана. Оно омывает берега России и Норвегии. Площадь моря 1424 тыс. км<sup>2</sup>, глубина до 600 м. Море расположено на континентальном шельфе. Юго-западная часть моря зимой не замерзает из-за влияния Северо-Атлантического течения. Юго-восточная часть моря называется Печорским морем. Баренцево море имеет большое значение для транспорта и для рыболовства - здесь расположены крупные порты - Мурманск и Вардё.

□ Впадают реки: Печора Впадают реки:

Печора, Инди́га Впадают реки:

Печора, Инди́га, Ваенга Впадают реки:

Печора, Инди́га, Ваенга, Ура Впадают реки:

Печора, Инди́га, Ваенга, Ура, Лавна Впадают реки:

Печора, Инди́га, Ваенга, Ура, Лавна, река

Торнберка Впадает реки:

