



Тема: Китай

1. Территория, границы, положение.

Занимает третье место в мире по размерам территории .

S – 9,6 млн. км²

Граничит с 12-ю государствами.

Какими?



С запада на восток страна протягивается на 5,7 тыс. км

С севера на юг — почти на 3,7 тыс. км.



- 13 - Бутан
- 14 - Бангладеш
- 15 - Киргизия
- 16 - Таджикистан
- 17 - Камбоджа
- 18 - КНДР
- 19 - Республика Корея

По общей длине сухопутных границ (**22 тыс. км**) занимает первое место в мире.

В 1997 г Сянган был провозглашен Специальным административным районом в составе Китая с сохранением его особого статуса в течение 50 лет.

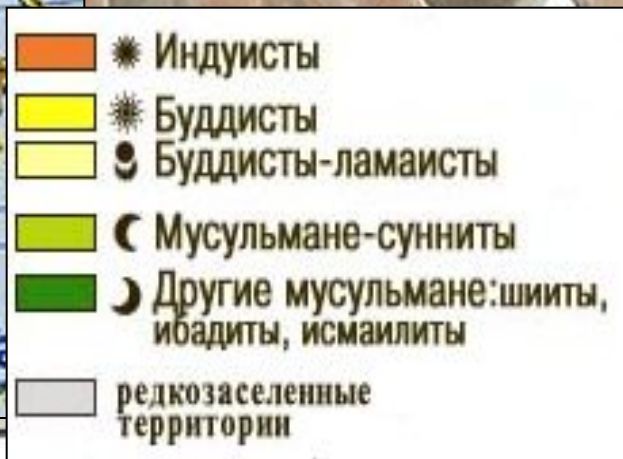
2. Население.

А) численность:

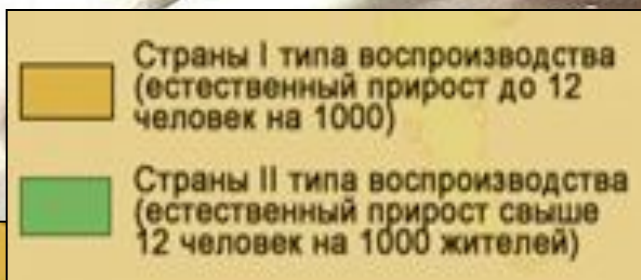
1 млрд. 500 тыс. человек

Китай является самой многонаселенной страной на земном шаре.

Религии



Б) воспроизводство населения.



Сравним



Благодаря демографической политике Китай за сравнительно короткий срок перешел от второго к первому типу воспроизводства населения.



В) этнический состав.

Китай относят к числу многонациональных стран.

Причины:

1. Общее число не китайских народностей и этнических групп приближается к 60 и к тому же они принадлежат к трем различным языковым семьям.
2. Их общая численность превышает 100 млн. человек.
3. Они заселяют более половины всей территории страны.

Подавляющее большинство населения Китая составляют китайцы (самоназвание — «хань», или «ханьцы»).



Г) расселение населения.

Для размещения населения характерна крайняя неравномерность.

90% жителей сосредоточено на 1/3 территории страны на востоке, в приморской части.

Плотность населения здесь составляет около 350 чел. на 1 км², а в отдельных местах превышает 1900 чел. на 1 км².

Во внутренних районах Китая плотность населения очень низкая, есть незаселенные территории (пустыни, высокогорья).

РАЗМЕЩЕНИЕ НАСЕЛЕНИЯ КИТАЯ

Определить по карте какое население преобладает в Китае городское или сельское? Почему?

Уровень урбанизации в Китае невысокий — доля городского населения не превышает 40%.



3. Хозяйство

Современный Китай — мощная индустриально-аграрная страна, занимающая важные позиции в мировом хозяйстве.

Отраслевая структура хозяйства:



Топливо-энергетический комплекс

Основу топливо-энергетического комплекса Китая составляет угольная промышленность.

Уголь добывается во многих бассейнах Северного и Восточного Китая. Растет добыча нефти и газа.

Производство электроэнергии на 75% базируется на ТЭС. В верховьях Янцзы и Хуанхэ сооружаются каскады ГЭС.

Черная и Цветная металлургия

Базируется на собственных ресурсах. Наиболее крупные комбинаты расположены в городах Аньшань, Пекин, Ухань и др.



ТЭС Иминь, Китай.

ДОБЫВАЮЩАЯ ПРОМЫШЛЕННОСТЬ И ЭЛЕКТРОЭНЕРГЕТИКА КИТАЯ

Добывающая промышленность

- каменный уголь
- ▲ нефть
- △ природный газ
- ▲ железные руды
- ⊕ полиметаллические руды
- золото
- Мп марганцевые руды
- W вольфрамовые руды
- Аі алюминиевые руды
- Сu медные руды
- Hg ртутные руды

Цифрами на карте обозначены

- 1-Дагэн
- 2-Янцюань
- 3-Тайюань
- 4-Фынфын
- 5-Сюйчжоу
- 6-Хуайбэй
- 7-Пиндиншан

- Железные дороги
- 🐟 центры рыболовства



Машиностроительный комплекс

Преобладают не специализированные, а универсальные предприятия. Они тяготеют прежде всего к крупным городам, к морским портам, к металлургическим базам.

Но постепенно машиностроение начинает проникать и в небольшие города. Этому способствует развитие бытовой электротехники и электроники, а в последнее время и автомобилестроения.

Химическая промышленность

Производит в основном минеральные удобрения, бытовую химию и фармацевтику, опираясь при этом на отечественное сырье.



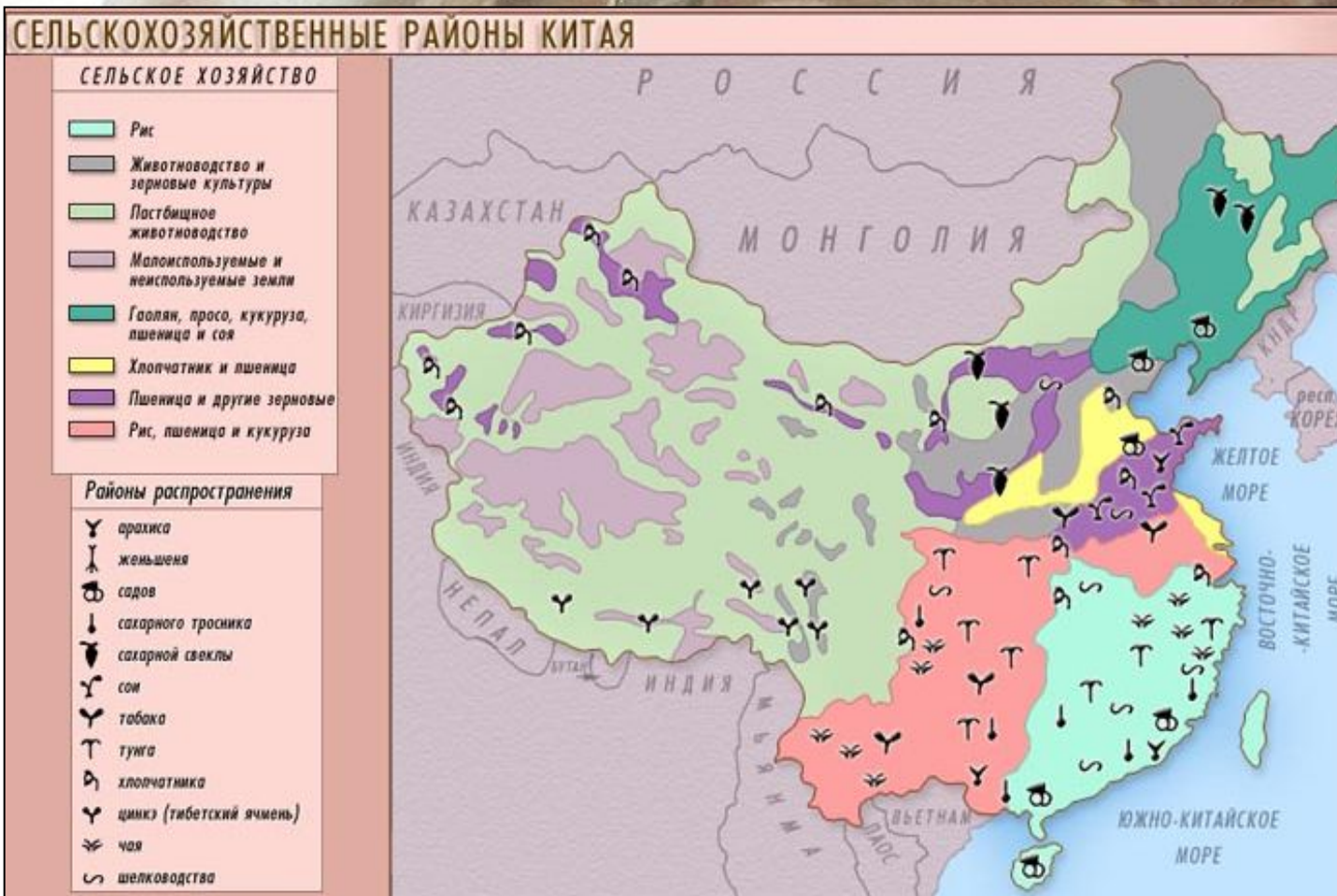
Текстильная промышленность

Традиционная и очень важная отрасль промышленности. Китай специализируется на выпуске хлопчатобумажных и шелковых тканей. «Столицей» текстильной промышленности издавна считается город Шанхай.




Сельское хозяйство

Главная отрасль — растениеводство. Китай — страна древней земледельческой цивилизации, где издавна возделывают культуры, имеющие жизненно важное значение в рационе питания населения: рис, чай, сою.



Как
изменяется
специализаци
я сельское
хозяйства по
мере
продвижения с
севера на юг?
С востока на
запад?



Транспорт

Лидирует железнодорожный транспорт.

Обеспечивает 3/4 грузоперевозок.

Морской обеспечивает связи с 450 портами мира в более чем 100 странах. Их доля в грузообороте страны составляет соответственно 49% и 46%, а в пассажирообороте — 57% и 36%.



При этом густота железнодорожной сети недостаточна, и по нагрузке на 1 км пути железнодорожный транспорт Китая в несколько раз опережает США и Россию.

Начал развиваться трубопроводный транспорт.
По-прежнему велика роль традиционных видов транспорта: гужевого, вьючного и велосипедного.

Внешнеэкономические связи



- Китай экспортирует главным образом готовую одежду, изделия текстильной промышленности и бытовой электроники, другие товары широкого потребления, но также топливо и сырье.
- В его импорте преобладают готовые изделия, в особенности машины и оборудование.
- Главные торговые партнеры Китая — Япония и США, а до недавнего времени и Сянган.
- Из этих же стран направляются в КНР прямые инвестиции; число предприятий с участием иностранного капитала измеряется здесь десятками тысяч.
- В 2002 г. Китай был принят во Всемирную торговую организацию (ВТО).

4. Внутренние различия и города.

В Китае выделены три экономические зоны:

- Восточная
- Центральная
- Западная

Задание.

Используя текст учебнике (стр. 240), карты атласа дайте сравнительную характеристику этих зон.



Вопросы:

1. Средняя плотность населения Китая составляет примерно 130 человек на 1 км², однако реальная плотность во много раз превышает ее. Почему?

В Китае население размещено край не равномерно. Большие площади занимают высокогорья и пустыни, непригодные для жизни и хозяйственного использования. Заселена лишь восточная часть страны, и высокой плотностью населения характеризуется только эта территория.



2. Почему тяжелая промышленность Китая сконцентрирована на северо-востоке страны?

Концентрация тяжелой промышленности в северо-восточной части страны связана с ее ориентацией на собственную металлургическую базу, сформированную здесь на основе выгодного территориального сочетания минеральных ресурсов.



Домашнее задание:

Раздел в учебнике
«Мы изучаем Китай»
(ст. 235)

