

РЕКИ ХАБАРОВСКОГО КРАЯ

Выполнила:
Мальцева Ольга Александровна,
МБОУ СОШ № 5 п. Маго,
учитель географии

2019г.


Цель:

*сформировать ответственное
отношение к водным
ресурсам Хабаровского края.*

Задачи:

- *показать роль каждого человека в защите водных ресурсов России;*
- *сформировать основы понимания важности водных ресурсов для всех живых существ на нашей планете;*
- *мотивировать школьников участвовать в водоохраных мероприятиях.*

В крае почти 120 тысяч больших и маленьких рек:
Амгунь, Анюй, Бурей, Гобилли, Манома – все эти
реки впадают в Амур.



Река Уда

Уда́ (*бур.* Удэ) — река в [Забайкалье](#), правый приток [Селенги](#). Протекает по территории [Еравнинского](#), [Хоринского](#), [Заиграевского](#) районов и [городского округа Улан-Удэ Республики Бурятия](#). Длина реки — 467 км, площадь бассейна — 34,8 тыс. км². Питание преимущественно снеговое и дождевое. В среднем бассейне реки, по её притокам, находятся особо охраняемые природные территории Бурятии — заказники Ангирский в Заиграевском районе, и Худакский в Хоринском районе; в верхнем течении Уды, в Еравнинском районе, находится Мохейский заказник.



Река Авляякан

Фото А. В. Страузов



Местоположение

369 км по пр. берегу р.
Маймакан

Впадает в

[река Маймакан](#) в 369
км от устья

Бассейновый округ

Ленский бассейновый
округ (18)

Речной бассейн

Лена (3)

Речной подбассейн

Алдан (6)

**Водохозяйственный
участок**

Мая от истока до в/п с.
Аим (5)

Длина водотока

45 км


Река Манома

Река Манома - горная река в Хабаровском крае Российской Федерации. Ее длина 198 км, истоки находятся на склоне одного из горных хребтов Сихотэ – Алинь, является левым притоком Анюя. Река Манома Хабаровского края принадлежит Амурскому водному бассейну, ее местоположение - между Хабаровском и Комсомольском-на-Амуре



В верхнем течении река Манома имеет горный характер - быстрое течение и крутые склоны берегов придают ей особую сказочную красоту. Вулканическое поле Сихотэ-Алинь, сложенное песчано-сланцевыми отложениями с многочисленными прорывами интрузий, прячет в себе залежи золота, олова и полиметаллов, а в тектонических впадинах - залежи каменного и бурого угля. Одновременно является водоразделом бассейнов рек Амура, Татарского пролива и Японского моря. Берега покрыты хвойно - широколиственными лесами, разными травами высотой до 3,5 метра.

Река Охота



Охота — река в [Хабаровском крае](#). Длина реки — 393 км, площадь водосборного бассейна — 19 100 км²^[2].

Истоки Охоты находятся на хребте [Сунтар-Хаята](#), далее река течёт на юг в широкой долине между [Юдомским](#) и [Кухтуйским](#) хребтами, а после впадает в [Охотское море](#). В 32 километрах от устья Охоты отходит протока, впадающая в реку [Хайбас](#), приток реки [Кухтуй](#).

Практически по всей длине реки берега лесисты, а в реке происходит [нерест красной рыбы](#).

Питание реки снеговое и дождевое. Крупнейшие притоки: реки [Делькю-Охотская](#) и [Арка](#).

Река Охота используется для сплава леса, а в низовьях судоходна.

У устья реки расположен один из первых в истории страны русских населённых пунктов на побережье [Тихого океана](#) — [Охотск](#).



Река Юдома



Исток реки в Хабаровском крае на северо-западном склоне хребта [Сунтар-Хаята](#). Юдома образуется слиянием двух рек: [Ниткан](#) и [Авлия](#). В верховьях река течёт на юго-юго-запад, затем поворачивает к юго-западу и северо-западу.

Далее река направляется к юго-западу и к югу, затем к западу и юго-западу, а в низовьях, около реки [Бык](#), поворачивает на юго-юго-запад и впадает в реку [Маю](#) с правой стороны.

На значительном протяжении (от места примерно в 20 км выше [Югорёнка](#) до устья) служит границей между Якутией и Хабаровским краем.

Течение извилистое и быстрое, берега крутые, много подводных камней, порогов и мелей.

Весной сильно разливается, затопляя долину в устье.

Судоходна на 217 км от устья.

Река Гур

Длина 349 км, площадь бассейна 11 800 км², бассейн реки Амур, правый приток. Протекает преимущественно в западном и южном направлениях. Исток — на западных склонах Сихотэ-Алиня. Впадает в Усть-Гурскую (Хунгарийскую) протоку Амура. На реке — посёлки Кенай, Уктур, Снежный и посёлок городского типа Гурское. Между ними, вдоль реки, проходит участок линии Дальневосточной железной дороги.



Река Уссури



Уссу́ри — река в Приморском и Хабаровском крае Дальнего Востока России, и в провинции Хэйлунцзян Китайской Народной Республики. Правый приток реки Амур. Уссури является одной из рек, которая имеет разнообразие видов рыб. *Живущие в горной реке рыбы — таймень, ленок и хариус могут соседствовать в одном месте с такими донными рыбами, предпочитающими стоячие, мутные, тёплые илистые водоёмы, как карась, сом Солдатова, сазан, косатка-скрипун, косатка-плеть, толстолоб и ауха.*

Река Киран



Река Киран
Кяхтинский
район,
Республика
Бурятия

Охотское побережье в районе устья реки Киран

Фото А. В. Страузов

Камень ледового разноса
на осушке

Висячее устье одного из ручьев



Река Силинка



Река носит ярко выраженный горный характер, что обусловлено своеобразием рельефа и климата и, отчасти, деятельностью человека. Водный режим реки Силинки, как и других многочисленных притоков Амура, относится к артериям преимущественно снежно-дождевого питания. Наравне с другими притоками, горная река Силинка формирует Амур в мощную многоводную реку. Река Силинка также называлась «Чёрной рекой» у маньчжуров, как и Амур, потому что их воды производят разрушительную работу, размывая коренные берега

Река Хор



Хор — река на [Дальнем Востоке России](#), в [районе имени Лазо Хабаровского края](#), один из наиболее крупных притоков реки [Уссури](#). Длина — 453 км, площадь бассейна — 24 700 км². Берёт начало на западных склонах [Сихотэ-Алиня](#) и в 10 км ниже посёлка [Хор](#) впадает в реку Уссури.

Основные притоки: [Матай](#), [Катэн](#), Кафэн, [Чукен](#), Черенай, Чуи, [Сукпай](#), Кабули, [Туломи](#).

В летнее время часты [паводки](#), вызываемые интенсивными продолжительными дождями.

Река Керби



Длина — 254 км, площадь бассейна — 3960 км². Исток — на стыке хребтов Дуссе-Алинь, Ям-Алинь и Эзоп в системе Буреинского хребта. Протекает преимущественно в восточном и северо-восточном направлении. Русло извилистое, с множеством проток. Долина не заселена. Устье — в 5 км к северу от села имени Полины Осипенко, носившего имя реки до 1939 года.

Река Тугур



Тугур — река в [Хабаровском крае](#), впадает в [Тугурский залив Охотского моря](#).

Началом реки считается слияние рек [Ассыни](#) и [Конин](#), длина до [устья](#) — 175 км. В [нижнем течении](#) Тугур — [равнинная](#), протекающая в [болотистой](#) местности река с шириной речной долины до 30 км. В среднем и верхнем течении имеет черты [горной](#) реки.

Река богата рыбой ([таймень](#), [хариус](#), [ленок](#), [щука](#)), кроме того, в Тугур заходят [рыбы](#) на [нерест](#). В долине водятся [лоси](#), [изюбры](#), [медведи](#), [волки](#), [выдры](#), из [птиц](#) - [беркут](#), [скопа](#), [гуси](#), [крохали](#) и др.

Постоянных [населённых пунктов](#) на реке нет, но [туристы-рыболовы](#) часто посещают местность. Также популярен [сплав](#) по горным притокам Тугура.

Река Анюй


Анюй (устар. *Онюй*,) — река в [России](#), в [Хабаровском крае](#), правый приток [Амура](#). Впадает в Амур (в правобережную Найхинскую протоку) ниже села [Найхин Нанайского района](#) (между [Хабаровском](#) и [Комсомольском-на-Амуре](#)). Находится в [Аньюйском национальном парке](#).

Длина 393 км, площадь бассейна — 12,7 тыс. км². Берёт начало на склонах хребта [Сихотэ-Алинь](#). В верхнем течении — горная река, в нижнем — равнинная, протекает в широкой долине с низкими заболоченными берегами. Вблизи [устья](#) разбивается на рукава, протоки и старицы.


Главный приток — река [Манома](#) (198 км).

Наиболее крупные притоки Анюя: р. [Тормасу](#) (75 км), [Гобилли](#) (97 км), [Поли](#) (70 км), [Дымни](#) (61 км),

Проектом Планета тайга снят документальный фильм "Аньюйский национальный парк"



Река Мая



Мáя ([якут. Маайа](#)) — [большая река](#) в [Хабаровском крае](#) и [Якутии](#), правый [приток](#) реки [Алдан](#).

Образуется слиянием рек Правая Мая и Левая Мая. Большей частью протекает в пределах [Юдомо-Майского нагорья](#).

Длина — 1053 км, площадь [бассейна](#) — 171 000 км², средний расход воды — 1180 м³/с. В верхнем и среднем течении долина широкая заболоченная, в низовьях более узкая. Питание смешанное. Половодье с мая по сентябрь. Замерзает во 2-й половине октября, вскрывается в мае.

Судоходна на 547 км от устья. В Хабаровском крае расположен участок от истока до устья р. [Юдомы](#) (874 км).


Во 2-й половине XVII века по долине Май шёл путь из [Якутска](#) к [Охотскому морю](#).

Река Гобилли

По истоку р. Гобилли проходит граница Нанайского и Ванинского районов Хабаровского края.

Река течёт по горной и совершенно безлюдной местности — на всём течении реки нет ни единого постоянного населённого пункта. Однако в середине 90-х годов началось строительство автодороги [Лидога-Ванино](#), как ответвление от трассы. Значительный участок дороги проходит вдоль Гобилли (порядка 55 км), причём дорога пересекала реку 14 раз и представляла собой множество поворотов и крутых подъёмов и спусков с грунтовым (скальным) покрытием, и в целом это был самый тяжёлый и порою экстремальный участок со средней скоростью движения 10-30 км/час (в зависимости от погоды и времени года). На 2017 год дорога полностью построена.

Вдоль реки красивые горные пейзажи, которые привлекают туристов. Также на реке в летнее время практикуется любительская рыбалка на удочку. Ледостав в середине ноября, вскрывается река в начале мая.



Река Бурея



Бурея́ — река на [Дальнем Востоке России](#). Протекает по территории [Хабаровского края](#) и [Амурской области](#), через несколько параллельно идущих с севера к югу хребтов [Турана](#), левый приток [Амура](#). Река образуется слиянием рек [Правая Бурея](#) и [Левая Бурея](#). Исток Правой Буреи на южных склонах хребта [Эзоп](#), Левой — на западных склонах хребта [Дуссе-Алинь](#). Длина — 623 км (от истоков Правой Буреи — 739 км), площадь бассейна — 70 700 км². В бассейне реки около 1,5 тыс. озёр общей площадью свыше 51 км². В верхнем течении Бурея — горная река, её среднее и нижнее течение приходится на [Зейско-Буреинскую равнину](#). Во время паводков расход воды достигал 18 100 м³/с. В бассейне Буреи имеются месторождения угля, железной руды. На реке возведены [Буре́йская](#) и [Нижнебу́рейская ГЭС](#), образующие [Буре́йский каскад ГЭС](#).

Литература

- * <https://ru.wikipedia.org/wiki/Википедия>
- * <http://komanda-k.ru/отчет-о-походе/туризм-рыбалка-и-охота-в-хабаровском-крае>
- * <https://ru.wikipedia.org/wiki/%D0%90%D0%BC%D1%83%D1%80>
- * [https://ru.wikipedia.org/wiki/Бурья_\(река\)](https://ru.wikipedia.org/wiki/Бурья_(река))
- * <https://yandex.ru/images/search?text=реки%20хабаровского%20края&stype=image&lr=76&source=wiz>