

Мир географии



СВОЯ

ИГРА



Вопросы

Африка	<u>10</u>	<u>20</u>	<u>30</u>	<u>40</u>	<u>50</u>
Австралия	<u>20</u>	<u>30</u>	<u>40</u>	<u>50</u>	<u>60</u>
Южная Америка	<u>5</u>	<u>10</u>	<u>15</u>	<u>20</u>	<u>25</u>
Антарктида	<u>20</u>	<u>30</u>	<u>40</u>	<u>50</u>	<u>60</u>
Северная Америка	<u>15</u>	<u>20</u>	<u>25</u>	<u>30</u>	<u>35</u>
Евразия	<u>5</u>	<u>10</u>	<u>15</u>	<u>20</u>	<u>25</u>

Финал



вопрос


**Как географическое
положение Африки
влияет на природу
материка?**



ОТВЕТ

ответ

Экватор пересекает Африку посередине, поэтому на материке все климатические пояса и природные зоны повторяются к северу и к югу от экватора. А расположена Африка в экваториальном, субэкваториальном, тропическом и субтропическом поясах, а они получают очень много солнечного тепла. Из-за этого Африка – самый жаркий материк.



Вопрос

**В каких природных зонах
расположена Африка?**

**Назовите основных
представителей
животного и
растительного мира
каждой природной зоны
(по 2-3 примера)**



ОТВЕТ

Ответ

Природная зона	Представители растительного мира	Представители животного мира
Влажные экваториальные леса	Фигусы, пальмы, бананы, лианы, древовидные папоротники	Обезьяны, карликовые бегемоты, окапи, леопарды
Саванны и редколесья	Баобабы, зонтичные акации, масличные пальмы, слоновья трава	Слоны, бегемоты, носороги, львы, зебры, жирафы, антилопы, гепарды
Тропические пустыни	Молочай, алоэ, дикие арбузы, финиковая пальма (в оазисах)	Верблюды, гиены, шакалы, черепахи, ящерицы, змеи, скорпионы



ВОПРОС

Назовите:

- самую большую по площади,
- по населению,
- самую развитую,
- самую загадочную страну Африки.

Назовите столицы этих стран

ОТВЕТ



ответ

Алжир – Алжир

Нигерия – Абуджа

ЮАР – Претория

Египет – Каир



Вопрос

**Кто населяет Африку?
Как размещено население
на материке?**

ОТВЕТ



Ответ

**На севере проживают арабские народы,
в Центральной и Южной Африке –
коренные народы (негры).**

**Население размещено неравномерно:
почти не заселены пустынные
территории, непроходимые
экваториальные леса. Зато
Средиземноморское побережье и
долина реки Нил заселены очень
плотно**



вопрос


**Как повлияло
колониальное прошлое
материка на развитие
природы, хозяйства и
населения Африки**



ответ

Ответ

Колонизаторы угнетали и эксплуатировали коренное население, отнимали лучшие земли, грабили страны (вывозили полезные ископаемые, древесину). Всё это не давало развиваться африканским государствам, поэтому сейчас все страны континента относятся к наименее развитым странам мира.



Вопрос

**Почему Австралию
часто называют
“Страной наоборот”?**



ОТВЕТ

Ответ

**Австралия расположена
в южном полушарии,
поэтому здесь чем
севернее, тем теплее;
зима здесь в июле, а
лето - в декабре**



Вопрос


Почему в Австралии
не происходит
землетрясений и нет
действующих вулканов?



ОТВЕТ

Ответ

Австралия полностью расположена в пределах Индо-Австралийской литосферной плиты, а землетрясения и вулканизм характерны для границ литосферных плит.



Вопрос

**Как называются сухие
русла рек в Австралии?
Почему их здесь так
много?**


ОТВЕТ



Ответ

Сухие русла рек называются
ВАДИ.

Их много в Австралии потому,
что этот материк почти
посередине пересекает
южный тропик. Австралия –
самый сухой материк,
и дожди здесь – редкое
явление



Вопрос

Назовите типичных представителей растительного и животного мира Австралии. Почему органический мир этого материка так своеобразен?



ОТВЕТ

Ответ

Растительный мир - эвкалипты, акации;
Животные – кенгуру, коала, утконос,
ехидна, страус эму.

**Своеобразие органического мира
объясняется тем, что Австралия
давно отделилась от других
материков и развивалась
изолированно.**



Вопрос

**Как называют коренных жителей Австралии?
Изменилась ли их жизнь с приходом европейцев?**


ОТВЕТ



Ответ

Коренные жители – аборигены.

До прихода европейцев они занимались только охотой и рыболовством, но занимали самые благоприятные территории материка. Европейцы стали уничтожать коренное население, выселять их в пустынные районы, непригодные для жизни.



Вопрос


**Чем не похожа
Антарктида на все
остальные материки?**

ОТВЕТ



Ответ

- Антарктида- самый высокий и самый холодный материк Земли.
- Здесь наблюдаются самые сильные ветры.
- Зарегистрированы самые низкие температуры.
- Это единственный материк, на котором нет постоянного населения.



Вопрос

**Кто открыл Антарктиду?
Когда это было?**



ОТВЕТ

Ответ

**Фаддей Фаддеевич
Беллинсгаузен и
Михаил Петрович Лазарев
на судах
«Мирный» и «Восток»
в 1920 году.**



Вопрос

Кто и когда впервые достиг Южного полюса?



ОТВЕТ

Ответ

Норвежский полярник


Руаль Амундсен –

14 декабря 1911 г.

Английский путешественник

Роберт Скотт –

18 января 1912 г.



Вопрос


**Почему Антарктида
считается самым высоким
материком над уровнем
моря, ведь самые высокие
горы расположены не
здесь?**



ОТВЕТ

Ответ

Почти весь материк покрыт мощным ледниковым щитом, толщина которого составляет 2000-3000 метров. За счёт этого ледяного купола Антарктида почти в три раза выше других материков.



Вопрос

**В чём особенности
органического мира
Антарктиды?**



ОТВЕТ

Ответ

**Здесь только одна природная зона
– антарктическая пустыня.**

Органический мир беден.

**Жизнь животных (пингвины,
тюлени, морские львы и др.)
связана с морем, т.к.**

там они находят питание.

**Из растений встречаются только
мхи и лишайники.**




Вопрос (аукцион)

**Кто открыл Америку и
почему она так
называется?**

ответ

Ответ

Открыл Америку Христофор Колумб, но назван материк в честь Америго Веспуччи, который первый высказал мысль о том, что это новый, ещё не известный материк.



вопрос

**Почему северная часть
материка Северная
Америка очень сильно
изрезана, имеет много
островов, а также озёр?**



ответ

ОТВЕТ

Много тысяч лет назад северную часть материка покрывал огромный ледник. Множество озёр, сильно изрезанный рельеф, котловины, нагромождения валунов – всё это следы деятельности ледника.



вопрос


**Великие равнины в
Америке часто
называют «главной
улицей торнадо».
Почему они здесь
случаются так часто?**



ОТВЕТ

ОТВЕТ

На севере и на юге материка отсутствуют горные хребты и воздушные массы с севера или с юга могут беспрепятственно проходить вглубь. Возникает разница в температуре и атмосферном давлении. Это и приводит к образованию торнадо.



вопрос

**Какие водные объекты
Северной Америки
заслуживают, на ваш
взгляд, особого
внимания?**



ОТВЕТ

ОТВЕТ

- Великие озёра - самая крупная система пресных озёр;
- Река Колорадо образовала глубочайший в мире каньон;
- Ниагарский водопад медленно разрушает уступ, с которого падает вода, и отступает к озеру Эри;
- Река Миссисипи – самая полноводная на материке, индейцы называли её «ОТЦОМ ВОД»



вопрос

**Назовите страны и
столицы стран
Северной Америки.**

ОТВЕТ



ОТВЕТ

Канада – Оттава
США – Вашингтон
Мексика – Мехико



вопрос

**Какие отличительные
особенности рельефа
Евразии вы можете
назвать?**



ОТВЕТ

ОТВЕТ

- Евразия значительно выше других материков;
- На материке расположены высочайшие горы – Гималаи;
- Много огромных равнин;
- На Аравийском полуострове расположена самая глубокая впадина на суше – Мёртвое море



вопрос

**Что такое «Огненное
кольцо» и где оно
расположено?**




ОТВЕТ

ОТВЕТ

**Это сейсмический пояс,
где часто происходят
землетрясения и много
действующих вулканов.**

**Расположен он на
границе Тихоокеанской и
Евразийской
литосферных плит.**



вопрос


**Почему климат Евразии
самый разнообразный
по сравнению с
другими материками?**



ОТВЕТ

ответ

- Евразия – самый большой материк;
- расположена во всех климатических поясах;
- имеет большую протяжённость не только с севера на юг, но и с запада на восток.



Вопрос (своя игра)

Назовите:

- самое большое озеро Евразии
- Самое глубокое озеро
- Самое солёное озеро
- Самую длинную реку материка
- Самую крупную реку, относящуюся к бессточному бассейну



ответ



ОТВЕТ

- Самое большое озеро – Каспийское;
- Самое глубокое – Байкал;
- Самое солёное – Мёртвое;
- Самая длинная река – Янцзы;
- Самая крупная река бессточного бассейна – Волга



Вопрос

**Что вы знаете
о Южной Америке
«самого - самого»?**

ОТВЕТ



Ответ

**Самый влажный материк.
Здесь расположена самая
большая равнина мира –
Амазонская низменность.**

**Протекает самая
полноводная река мира –
Амазонка.**

**Самая длинная горная цепь на
суше – Анды.**



Вопрос

Какой из океанов, омывающих Южную Америку, оказывает большее влияние на климат материка?

ОТВЕТ



Ответ

Атлантический, т.к. с востока у берегов Южной Америки проходит тёплое течение, а в рельефе преобладают равнины и плоскогорья.

На западе же сразу у побережья поднимается горная цепь Анд, а у берегов проходит холодное течение.



Вопрос

**Почему Южная
Америка является
самым влажным
материком?**

ответ



Ответ

Южная Америка имеет особенно большие размеры на севере материка. Эта часть расположена в пределах экваториального и субэкваториального климатического поясов, которые получают большое количество осадков в течение года. Поэтому Южная Америка – самый влажный материк.



Вопрос

**Какие природные зоны
занимают большую площадь
в Южной Америке?**

**Назовите представителей
животного мира,
характерного только для
этого материка.**

ОТВЕТ



Ответ

Влажные экваториальные леса (сельва); саванны; степи (пампа); полупустыни.

Анаконда (водяной удав), броненосцы, муравьеды, ламы, орлы-кондоры



Вопрос


**Кто населяет
Южную Америку?
Почему национальный
состав так
разнообразен?**

ОТВЕТ



ОТВЕТ

Коренные народы – индейцы. Большую долю составляют европейцы, в основном испанцы и португальцы. Для работы на плантациях в колониальный период европейцы завезли сюда негров из Африки. Сейчас заключается много смешанных браков, в результате которых появляются метисы, мулаты и самбо.



вопрос

**На какие регионы
делится Европа?
Приведите примеры
стран из каждого
региона.**

ответ



ОТВЕТ

- Северная Европа
- Западная Европа
- Восточная Европа
- Южная Европа



ФИНАЛ


Блиц-опрос «Самое, самое...»

Игра «Третий лишний»

Конкурс «Догадайся!»



Задание «Найдите соответствие»

Конкурс «Вспомним всех
поимённо...»





Вопрос 1 (10 баллов)

- Самый маленький материк?
(АВСТРАЛИЯ)
- Самое глубокое место в Мировом океане?
(МАРИАНСКАЯ ВПАДИНА)
- Самый большой остров Земли?
(ГРЕНЛАНДИЯ)
- Самая сухая пустыня мира?
(АТАКАМА)
- Самая полноводная река мира?
(АМАЗОНКА)
- Самое глубокое озеро мира?
(БАЙКАЛ)
- Самый высокий водопад?
(АНХЕЛЬ)



Вопрос 2 (10 баллов)

- Мадагаскар, Ява, Сомали;
Сомали
- Альпы, Сахара, Анды;
Сахара
- Ла-Манш, Берингов, Суэцкий;
Суэцкий
- Балхаш, Дунай, Нил;
Балхаш
- Франция, Италия, Египет
Египет



Вопрос 3 (10 баллов)

По описанию догадайтесь, о какой равнине мира идёт речь?

Простирается эта равнина с севера на юг и проходит через несколько природных зон, вплоть до пустынь. На ней находится Валдайская возвышенность.


Восточно-Европейская равнина



Вопрос 4 (10 баллов)

- Африка – Памир
- Австралия – Намиб
- Южная Америка – Аппалачи
- Антарктида – Муррей
- Северная Америка – влк.Эребус
- Евразия – Игуасу

- Африка – Намиб
- Австралия – Муррей
- Южная Америка – Игуасу
- Антарктида – влк.Эребус
- Северная Америка – Аппалачи
- Евразия – Памир




Вопрос 5

(по 1 баллу за правильный ответ)

Вспомните как можно больше географических объектов, носящих имена путешественников, первооткрывателей и других известных людей.

Берингово море и пролив; мыс Челюскин; г.Хабаровск; пролив Дрейка; вдп.Виктория; вдп. Анхель; р.Маккензи; море Росса; о-в Тасмания; Америка; гос-во Колумбия и др.



Игра окончена



Всем спасибо!!!

