


Байкал-далай

В переводе с якутского

«Байкал-море»

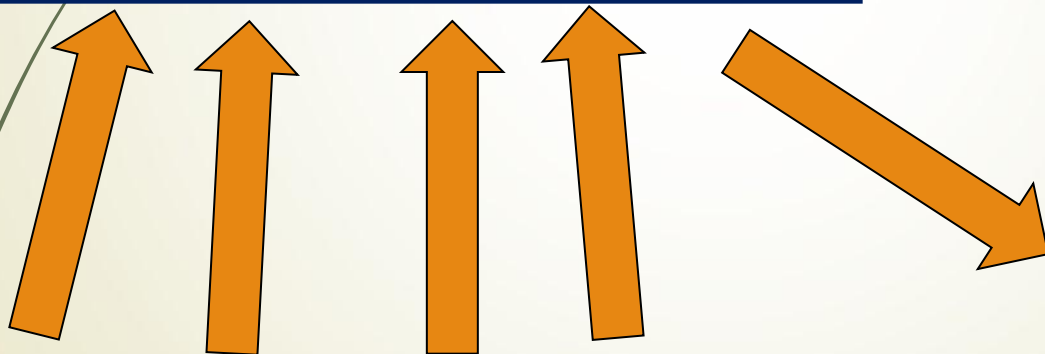
Разработал учитель географии I
кв. категории Задовская А.А.



**Байкал –
глубочайшее
озеро мира.
Максимальная
глубина озера –
1637 м., а
средняя – 730 м.**



**Полная смена воды
в озере происходит
за 332 года.**



АНГАРА

**В Байкал впадает около 550 рек и речек,
а вытекает одна Ангара.**

Климат Байкала

Температуры января на побережье
составляют всего

-14... -17 С, а средние температуры
июля +15... +18 С.




Ветры Байкала

Местные ветры имеют разное направление и называются по-разному: верховик, баргузин, култук, сарма.

Сарма – это ураганный ветер, дотягающий скорости более 40 м/с.



В ясные солнечные дни, которых зимой здесь много, Байкал особенно красив.



Природа Байкала



А.Тесляевский 2007



**1500 ВИДОВ ЖИВОТНЫХ;
СВЫШЕ 1000 ВИДОВ РАСТЕНИЙ.**



Голомянка – розовато-белая, полупрозрачная, не имеющая чешуи рыбка с воздушными, точно сотканными из паутины длинными нежными плавниками (эндемик).

Бычки-подкаменщики





**Морские животные – тюлень,
или байкальская нерпа.**

Промысловые рыбы: хариус, сиг, налим и знаменитый байкальский омуль – небольшая рыбка длиной 30-40 см.



ХАРИУС



СИГ



БАЙКАЛЬСКИЙ ОМУЛЬ




**Баргузинский соболь –
самый ценный мех в
Сибири.**

**Пышнохвостые
белки**



Кедр – это не только прочная и лёгкая древесина, но и богатые маслом кедровые орехи.






Орлан белохвост



Скопа



Черный коршун

В Байкале
сосредоточено
более 80%
доступных для
использования
пресных вод России
и 20% - мировых.



Охранять природу Байкала – значит охранять и его берега, природу всего водосборного бассейна.

Байкал и соседние с ним хребты всё шире используются для отдыха населения. По берегам озера создают туристические базы и дома отдыха.



СПАСИБО ЗА ВНИМАНИЕ!

Берегите природу.