

*Вот планета наша – велика  
Земля!*

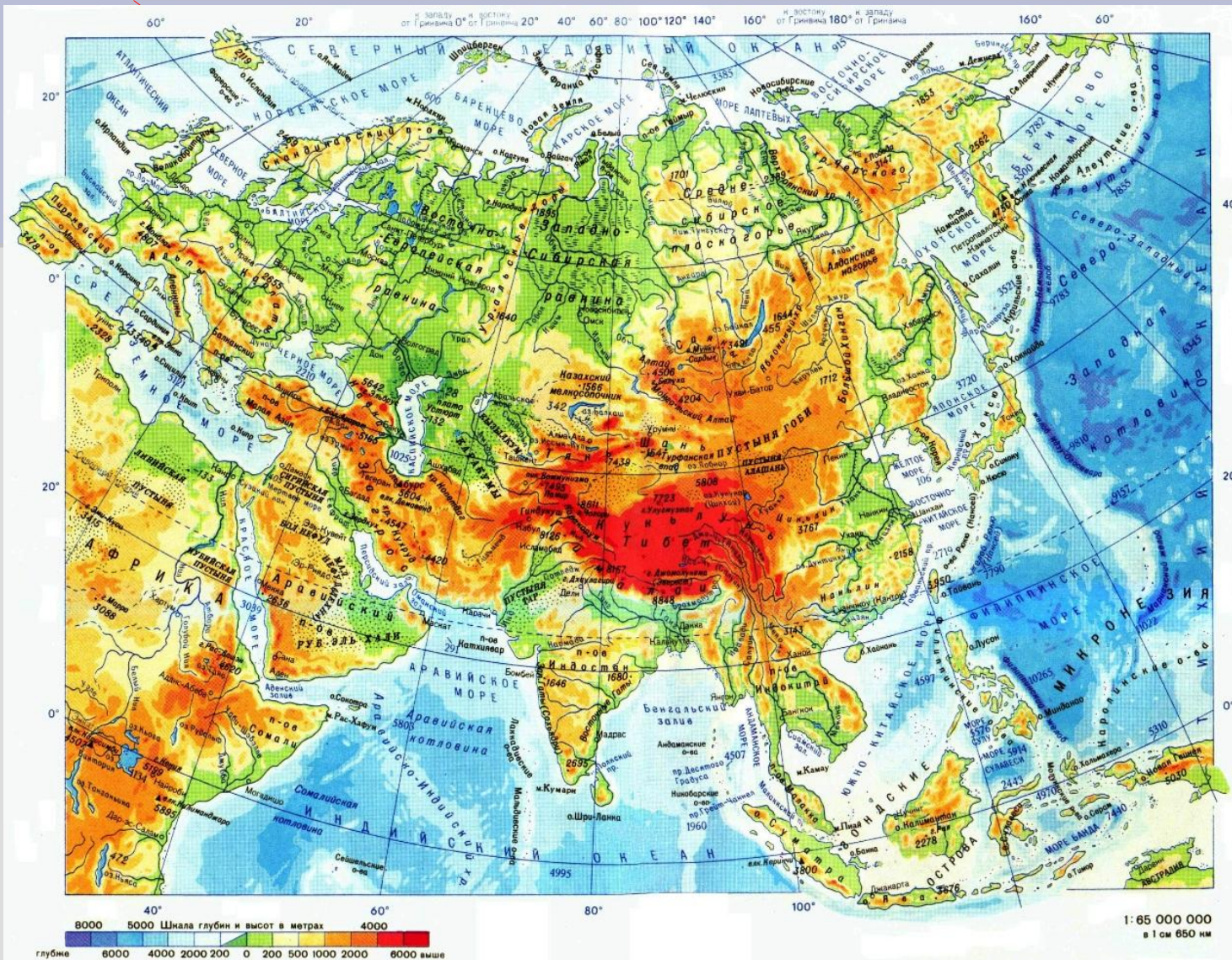
*Горы, океаны, реки и моря...*

*Сколько островов –*

*Всех их не перечесать!*

*А материков –*

*Всего лишь только шесть:*



# ЕВРАЗИЯ

# Что мы знаем о Евразии?



# Рекорды Евразии.



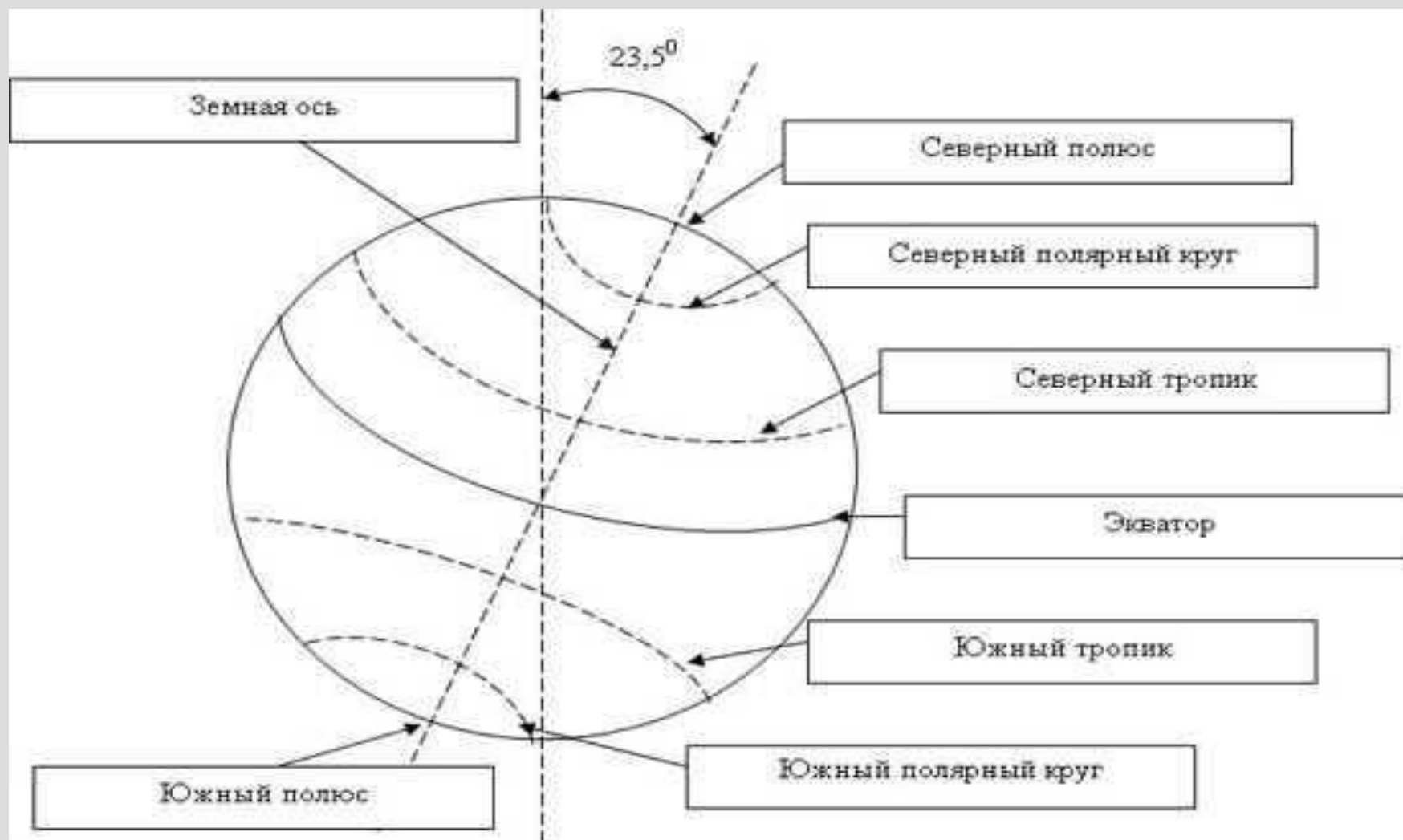
Что мы должны узнать на  
уроке?

Чему должны научиться в ходе  
урока?

Узнать особенности  
географического положения  
Евразии.

Научиться по карте определять  
элементы географического  
положения Евразии.

# Практическая работа: «Определение ГП материка»



# Интересные факты

**Самый большой остров у берегов Евразии  
Великобритания.**

**Самый большой полуостров – Аравийский.**

**Самое большое по площади море – Средиземное.**

**Самое мелкое море – Азовское.**

**Самый большой залив – Бенгальский.**

**«Цветные моря» – Черное, Красное, Желтое, Белое.**



## Площадь Евразии.



# Крайние точки материка

## Крайние точки

мыс Челюскин

77°43' с. ш.




мыс Дежнева

169°40' з. д.



мыс Рока

9°30' з. д.

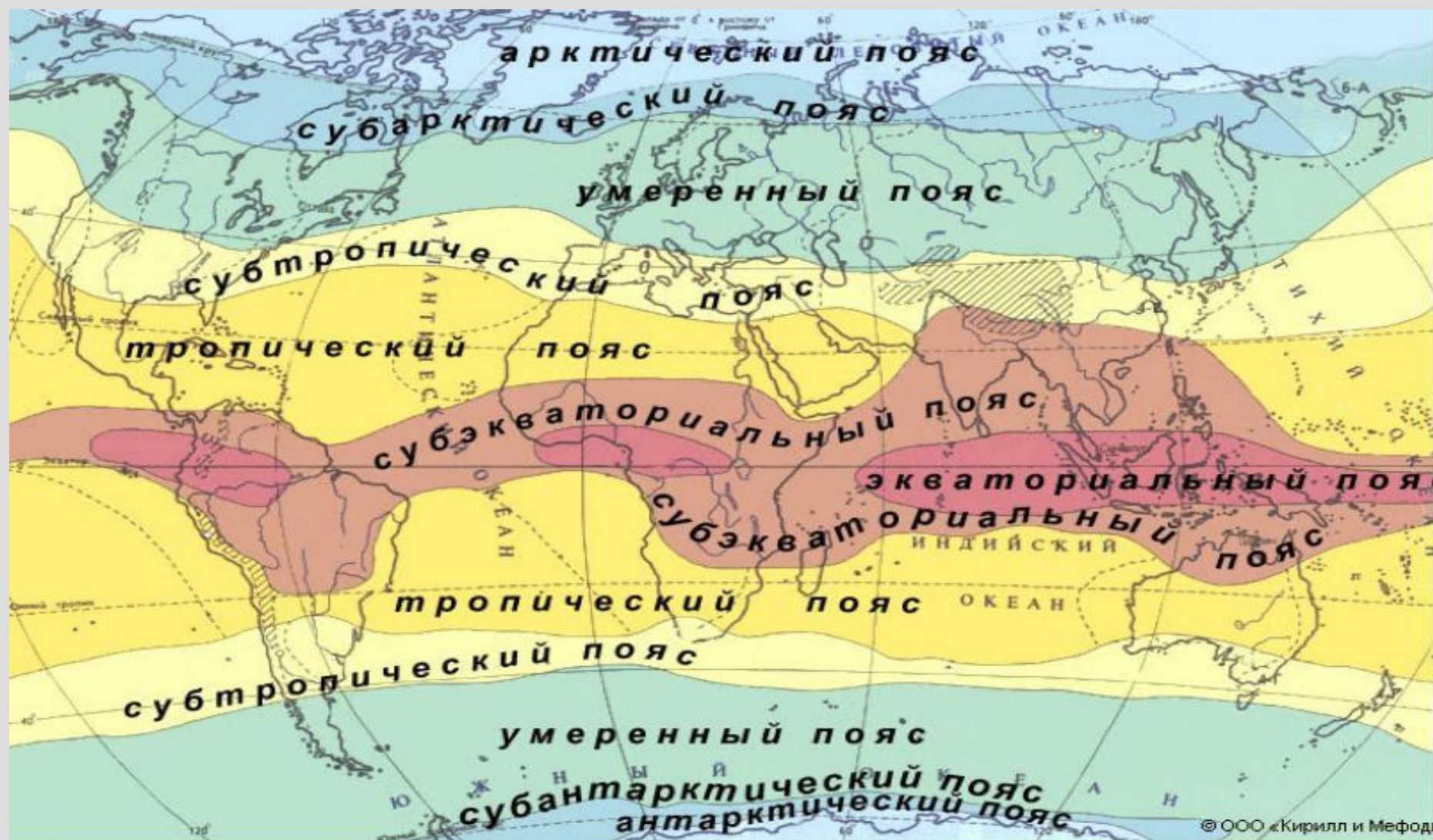


1°16' с. ш.

мыс Пий



# Климатические пояса



Физико-географические пояса расположены симметрично по отношению к экватору. Карта.

# Географическое положение





# Что мы знаем о Евразии?



# Домашнее задание:

Составь тест из 5 вопросов. (Саша, Маша, Юля)

Составь кроссворд из 7 слов. (Таня, Катя, Алина)

Сравните географическое положение Евразии и Северной Америки. (Лиля, Лиза)