


# МИРОВОЙ ОКЕАН И ЕГО ЧАСТИ



Презентацию подготовила  
**Флюстова Татьяна Юрьевна**  
учитель ГБОУ Гимназии №45  
Отделения надомного обучения



# Цель урока: изучение частей Мирового океана

## ЗАДАЧИ:

- Познакомиться с понятиями: материк, остров, полуостров, архипелаг, океан, море, залив, пролив;
- Описывать географическое положение морей;
- Продолжать формировать навыки работы с картами и атласом.

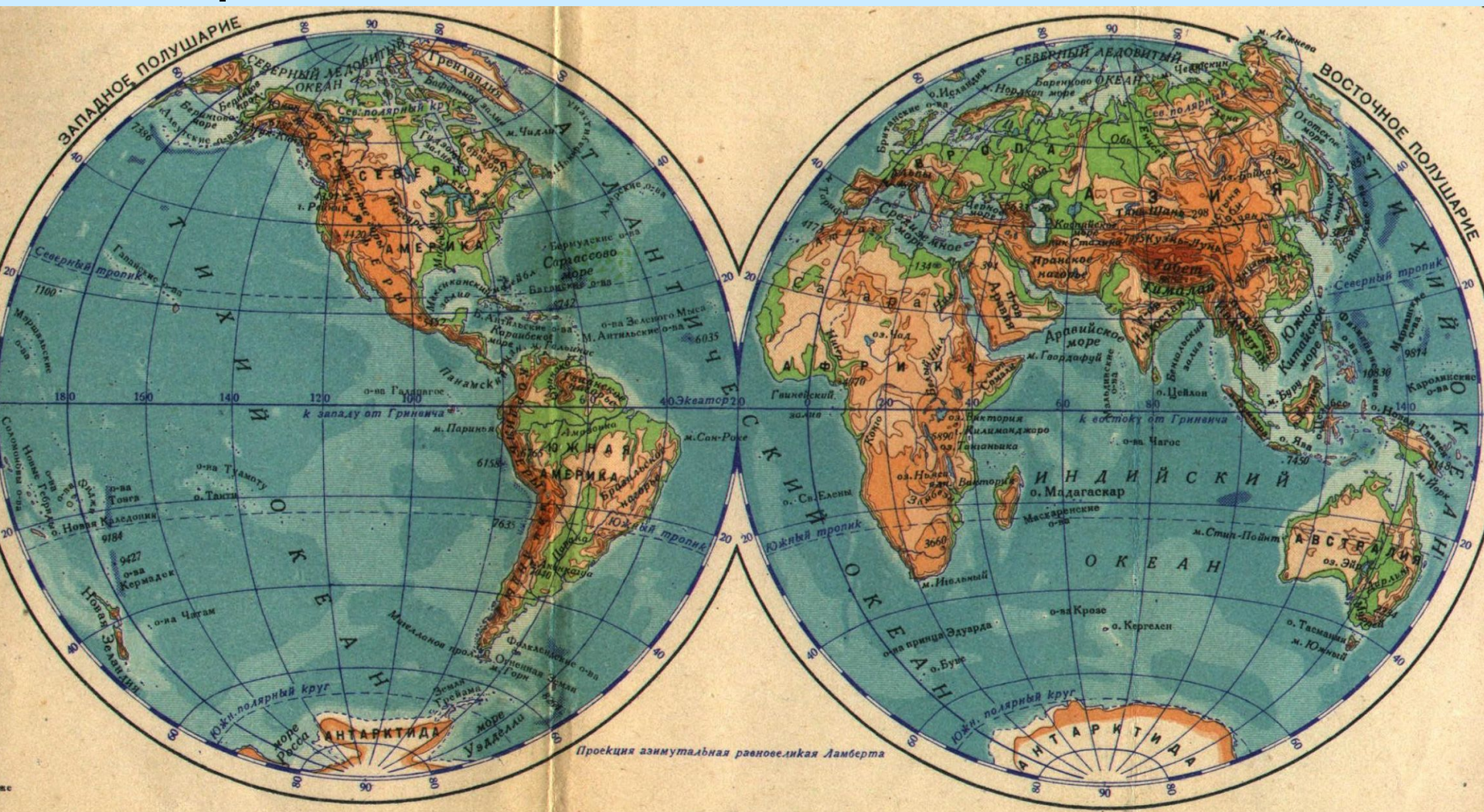


# ЧАСТИ МИРОВОГО ОКЕАНА

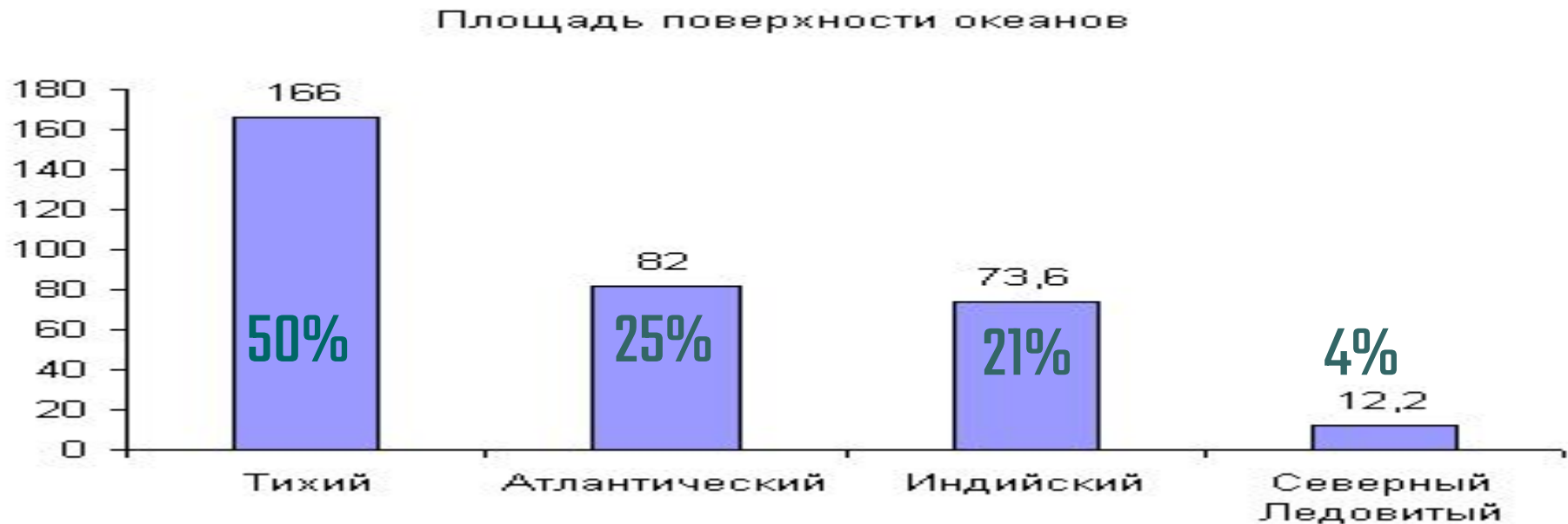
- Океаны
- моря
- Заливы
- Проливы

# Сколько на Земле океанов?

## Назови и покажи их на карте.



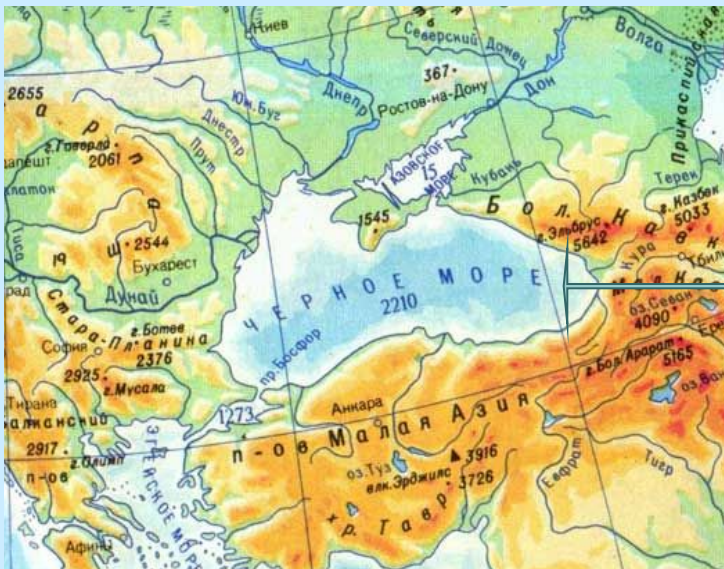
# ОКЕАН – это огромное водное пространство, разделённое участками суши



□ Какие материки омывает: Тихий океан;  
Атлантический океан;  
Индийский океан;  
Северный Ледовитый океан.

**МОРЕ** - часть океана, отличающаяся от него свойствами воды, течениями, живущими в нем организмами

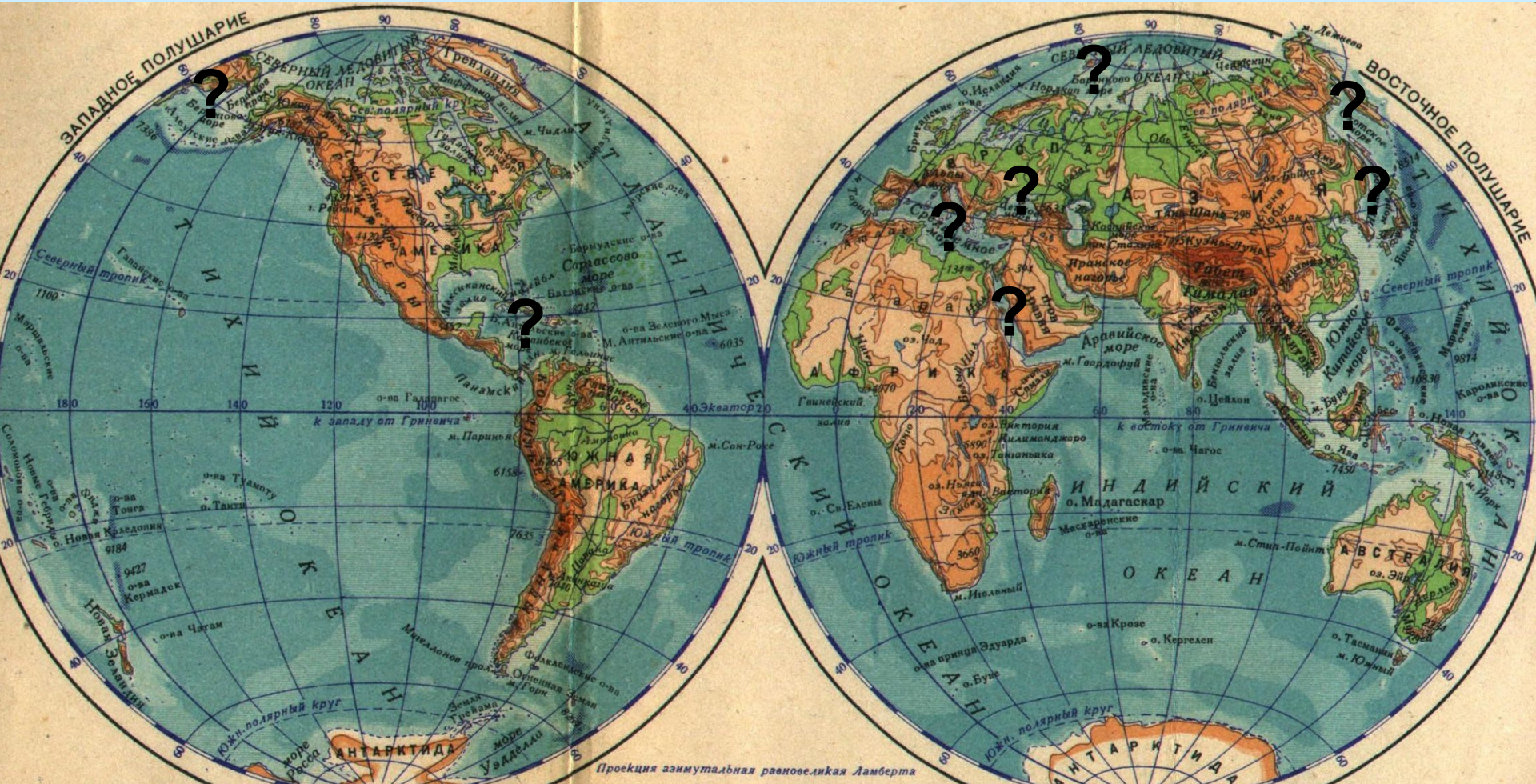
**окраинное море** - море, расположенное по окраинам материков.



**внутреннее море** - море, далеко вдающееся в материк.

# Найди на карте море:

1. Черное.
2. Красное.
3. Средиземное.
4. Берингово.
5. Баренцево.
6. Японское.
7. Охотское.
8. Карибское.



• **Определи какое море окраинное, внутреннее?**



# ОПИСАНИЕ ГЕОГРАФИЧЕСКОГО ПОЛОЖЕНИЯ МОРЯ

План	Действия по пунктам плана
<p>1. Название</p> <p>2. Географическое положение:</p> <p>а) в Мировом океане;</p> <p>б) относительно других географических объектов</p>	<p>1. Назвать и показать море, определить, к какому океану относится.</p> <p>2. Определить:</p> <p>а) в какой части океана находится;</p> <p>б) какой частью берега каких материков, островов омывает; какими проливами соединено с океанами и морями</p>



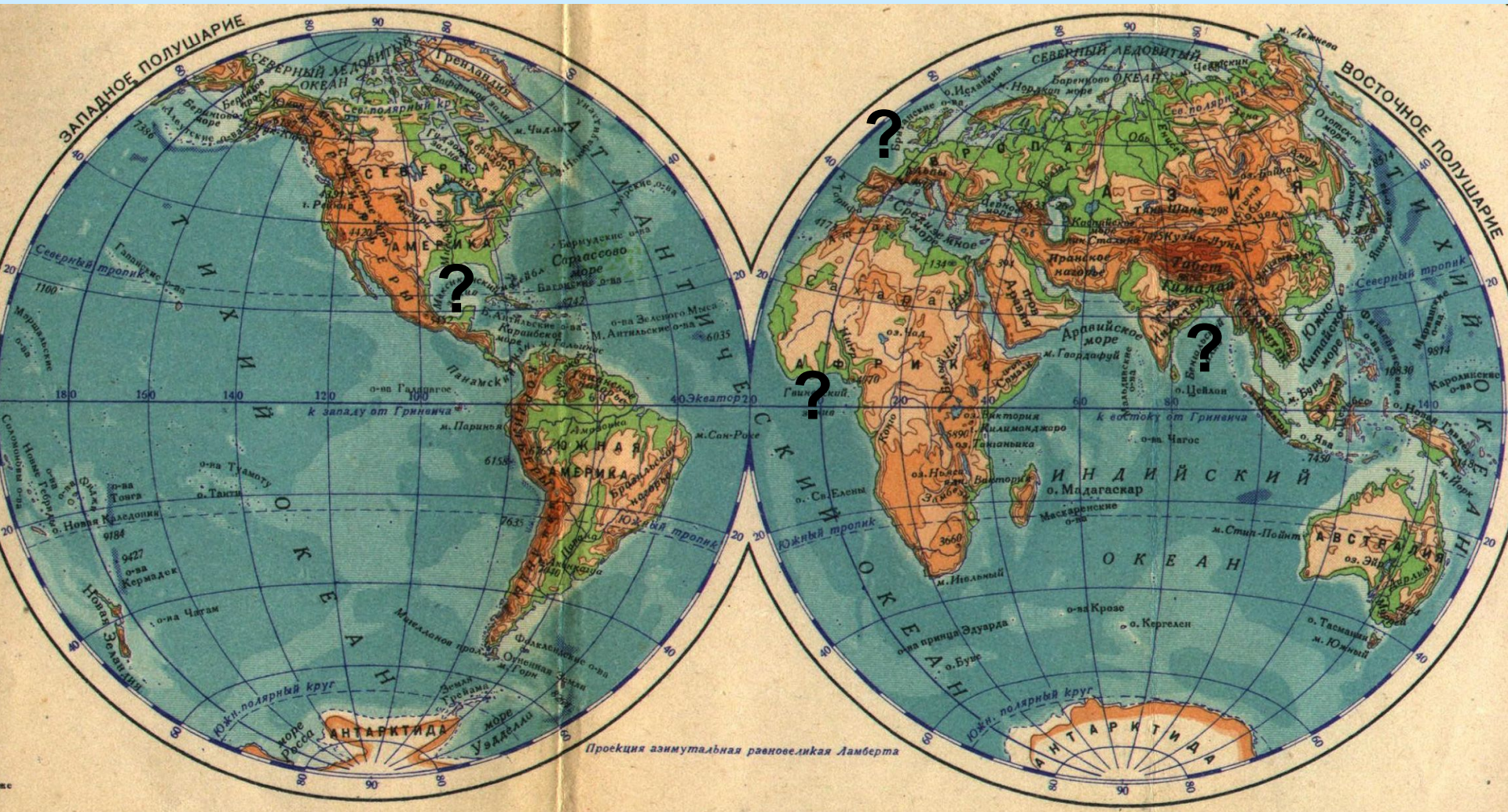
# ЗАЛИВ

- Часть океана (моря), вдающаяся в сушу, но свободно сообщающаяся с океаном (морем).



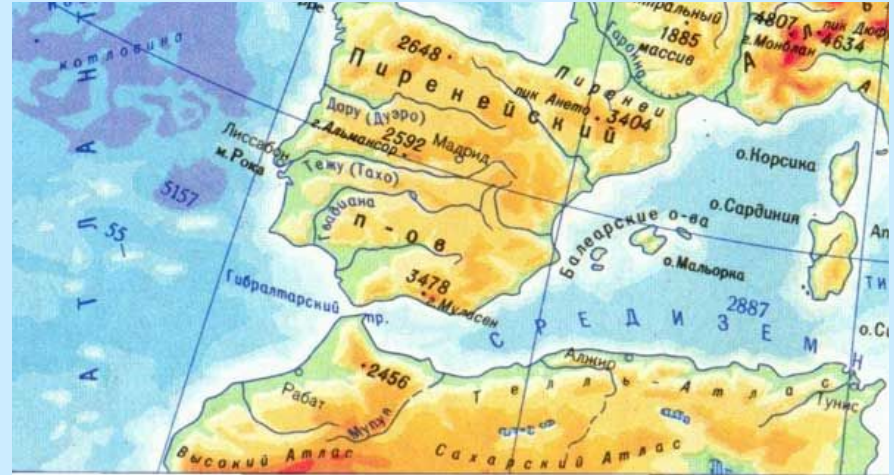
# Найди на карте заливы:

1. Бенгальский.
2. Мексиканский.
3. Бискайский.
4. Гвинейский.



# ПРОЛИВ

- Сравнительно неширокое водное пространство, ограниченное с двух сторон берегами материков или островов.

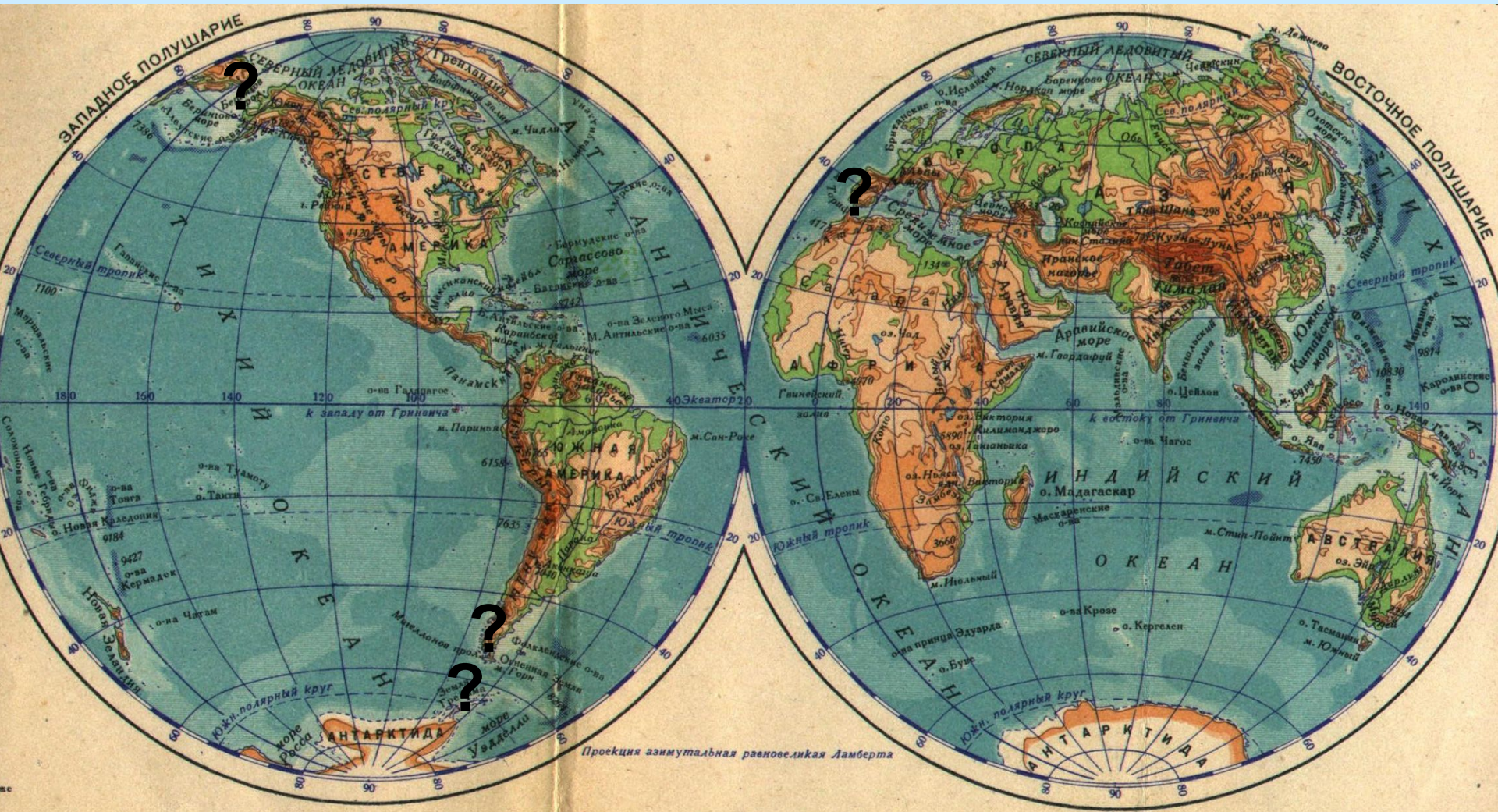



# Найди на карте проливы: 1. Берингов.

2. Гибралтарский.

3. Магелланов.

4. Дрейка.

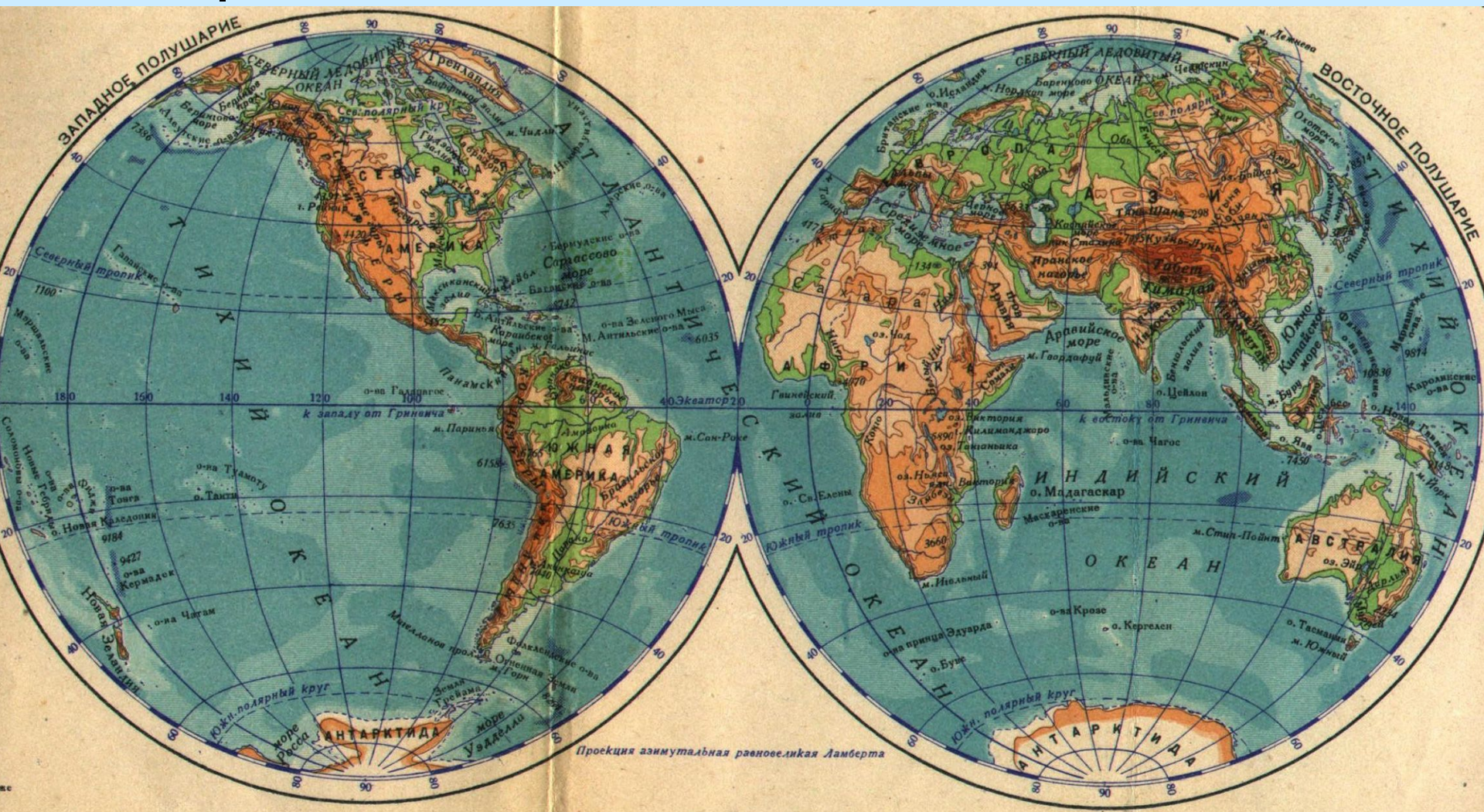




# СУША В ОКЕАНЕ

- МАТЕРИКИ
- ОСТРОВА
- АРХИПЕЛАГИ
- ПОЛУОСТРОВА

# Сколько на Земле материков? Назови и покажи их на карте.



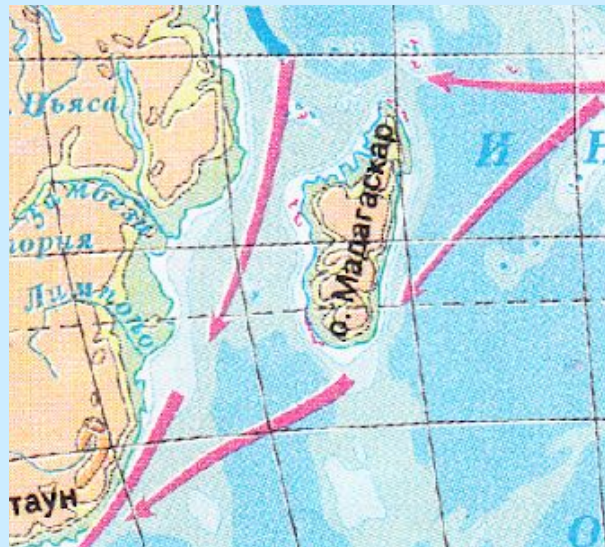
# МАТЕРИК

- (от слова матёрый, т.е. крепкий, большой), очень крупный участок суши, со всех сторон окружённый водой.



# ОСТРОВ

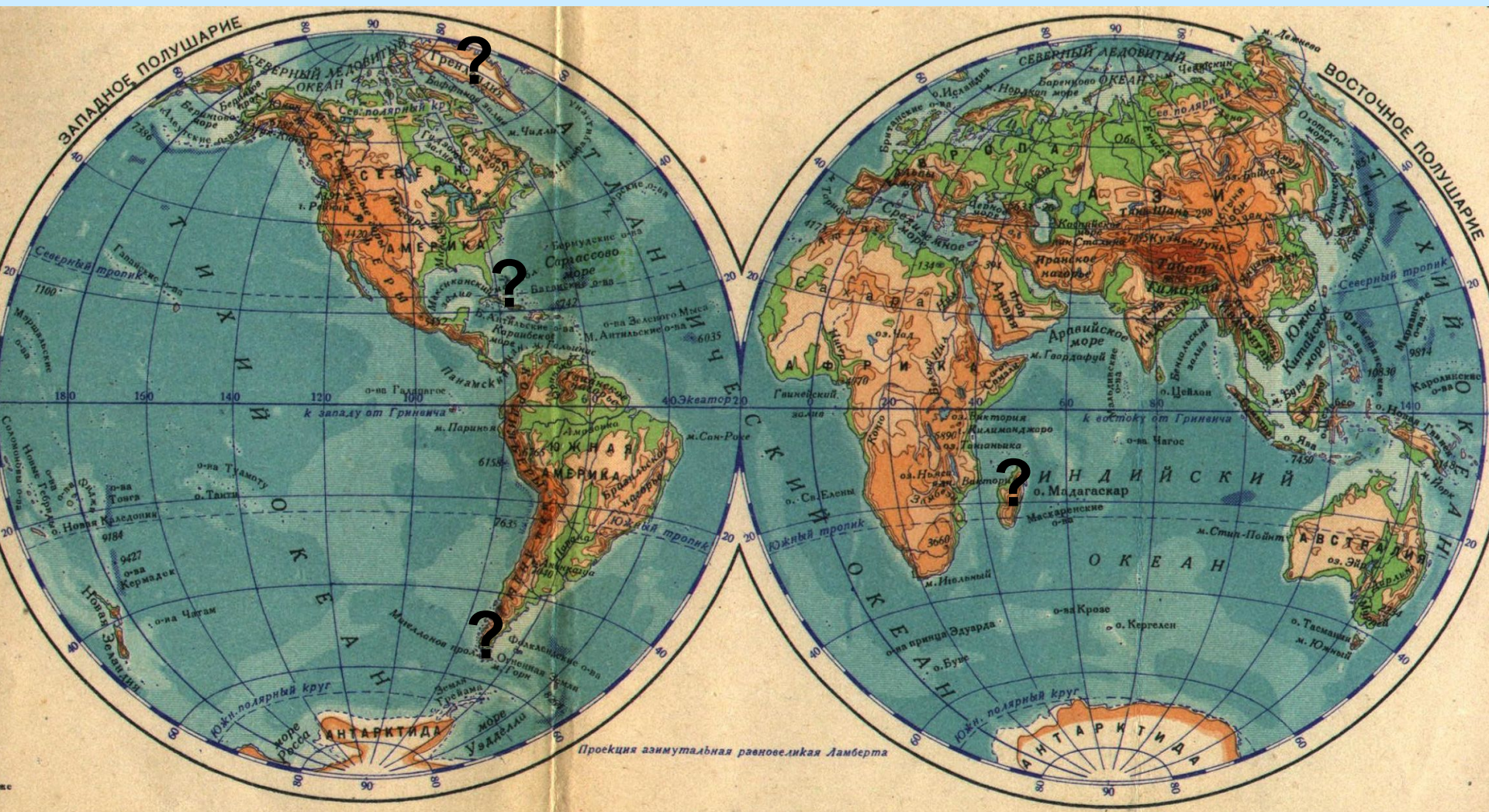
- Небольшой (по сравнению с материком) участок суши, со всех сторон окруженный водой.





Найди на карте острова:

1. Гренландия.
2. Мадагаскар.
3. Огненная Земля.
4. Куба.

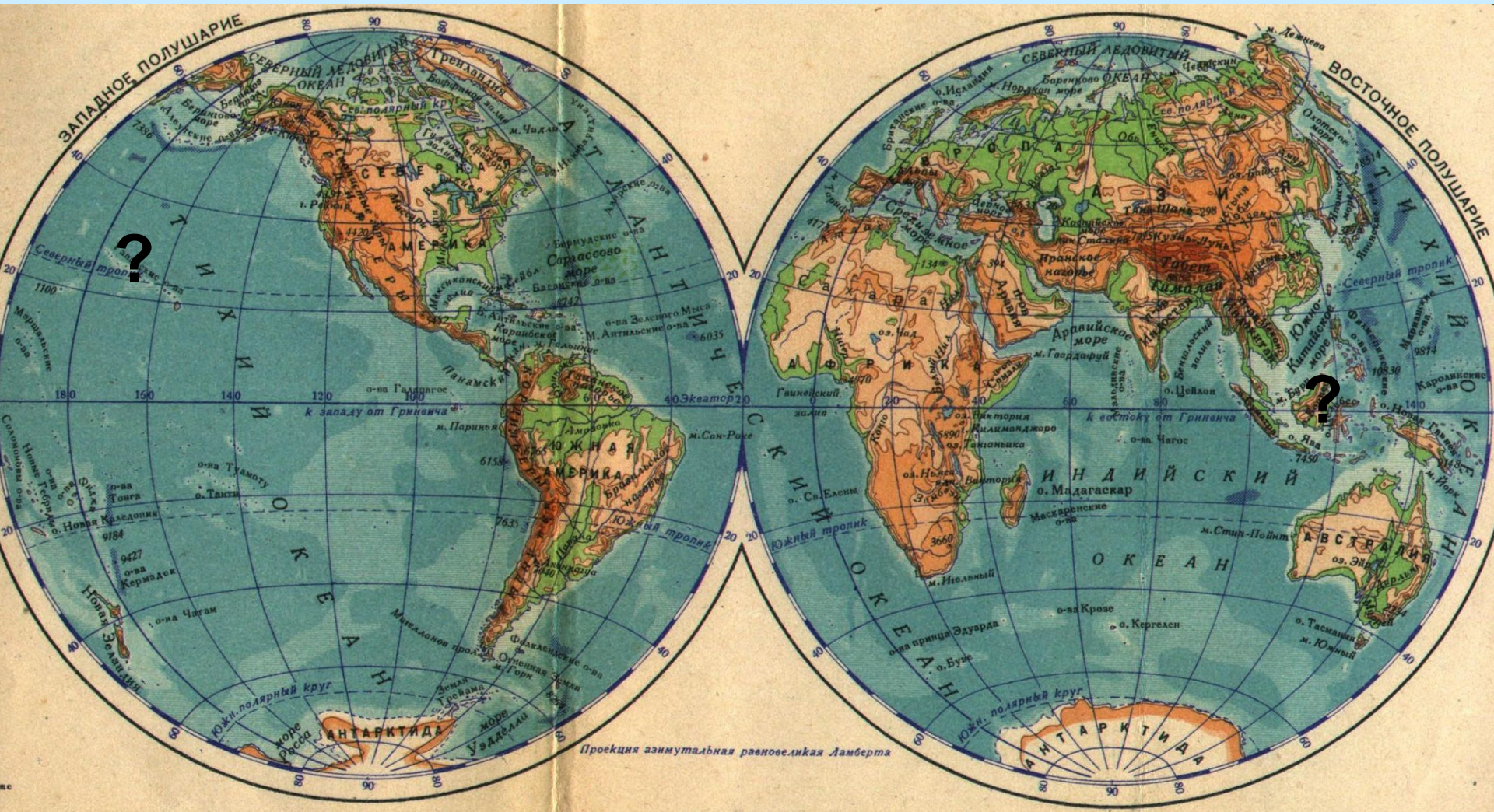


# АРХИПЕЛАГ

- Группа островов, находящихся близко друг к другу.



Найди на карте архипелаги: 1. Гавайские острова.  
2. Малайские острова.



# ПОЛУОСТРОВ

- Часть материка или острова, вдающийся в океан или море.



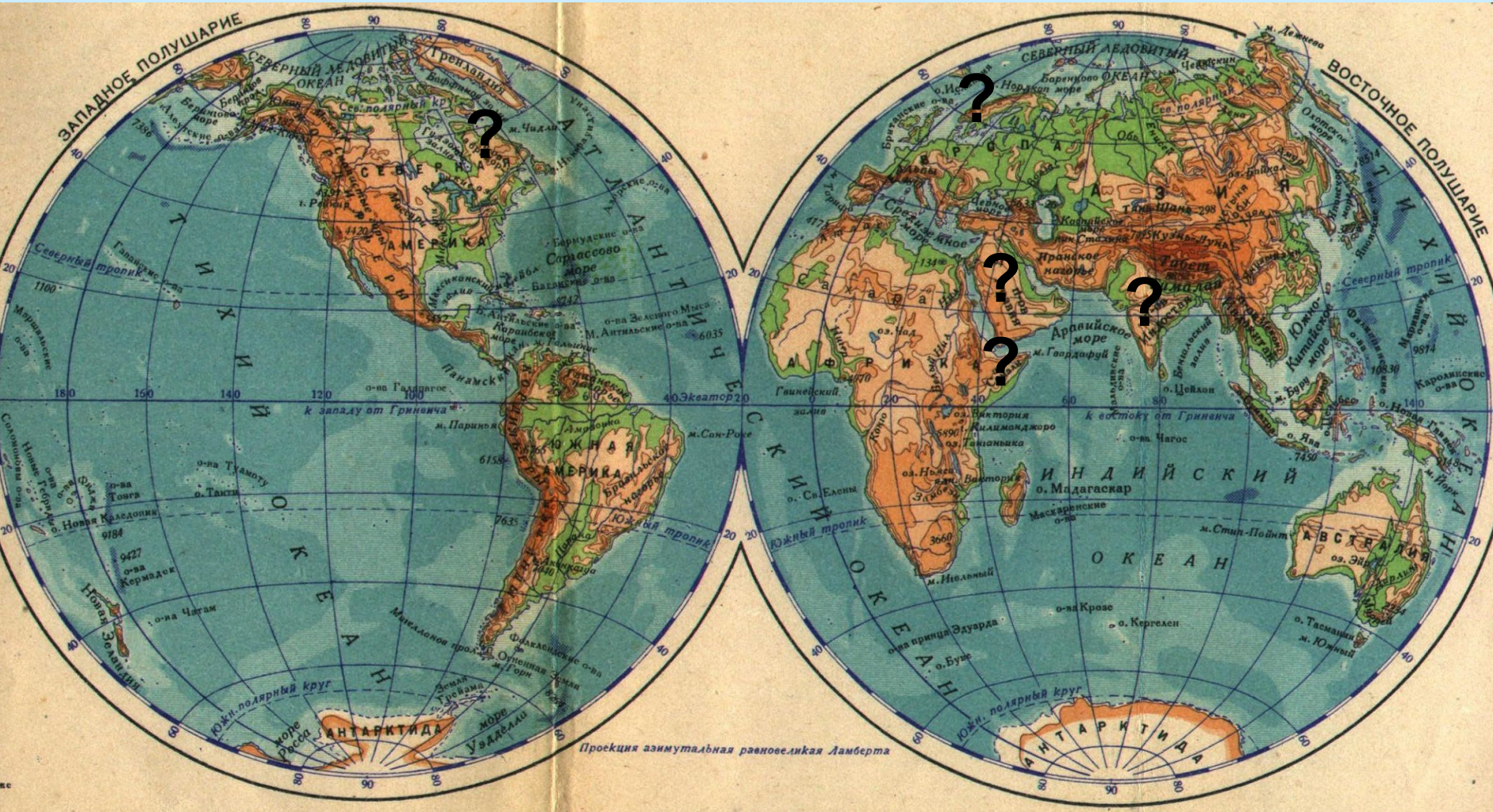
# Найди на карте полуострова: 1. Аравийский.


2. Скандинавский.

3. Лабрадор.

4. Индостан.

5. Сомали.





## С помощью атласа определите географические объекты:

□ Самый большой остров.

- Гренландия

□ Пролив, соединяющий Тихий и Северный Ледовитый океаны.

- Берингов

□ Самый большой полуостров.

- Аравийский

□ Самый широкий пролив.


- Дрейка

□ Какой залив самый большой по площади.

- Бенгальский

□ Какой океан по своему «характеру» не соответствует своему имени.

- Тихий



# ОБОЗНАЧЬТЕ на контурной карте

- **моря**: Чёрное, Баренцево, Красное, Японское Средиземное, Охотское, Балтийское, Карибское;
- **заливы**: Бенгальский, Мексиканский, Бискайский, Гвинейский;
- **проливы**: Берингов, Гибралтарский, Магелланов, Дрейка;
- **острова**: Гренландия, Мадагаскар, Куба, Огненная Земля, Гавайские;
- **полуострова**: Аравийский, Скандинавский, Лабрадор, Индостан, Сомали.



# Домашнее задание

§ 24 вопросы 2,4.

Рабочая тетрадь стр. задание