



Соединенные штаты Америки

Экономико – географическое положение,
природно – ресурсный потенциал, население

ЭГП США.



ЭГП

- США занимают среднюю часть материка Северная Америка, между Канадой и Мексикой.
- Здесь находятся 48 штатов и федеральный округ Колумбия, 49-й штат- Аляска - расположен на северо-западе материка, граничит с Канадой, а через Берингов пролив – с Россией.
- Территория США омывается водами Атлантического и Тихого океанов, на севере (Аляска) – Северным Ледовитым океаном.
- Более 200 лет на территории США не было войн, за исключением гражданской войны Севера и Юга. Страна не испытала разрушительного воздействия событий Первой и Второй мировых войн, более того, извлекла из них гигантские прибыли, став кредитором многих государств Европы.

Природно – ресурсный потенциал США.

- По количеству и разнообразию ресурсов США являются одной из богатейших стран мира.
- Рельеф очень разнообразен. Равнины и низменности внутренних частей страны создают благоприятные условия для с/х освоения.
- Всю западную часть страны занимает горная система Кордильеры, а вдоль Атлантического побережья протянулись невысокие горы Аппалачи.

Холмы на востоке США.



Рельеф Северной Америки



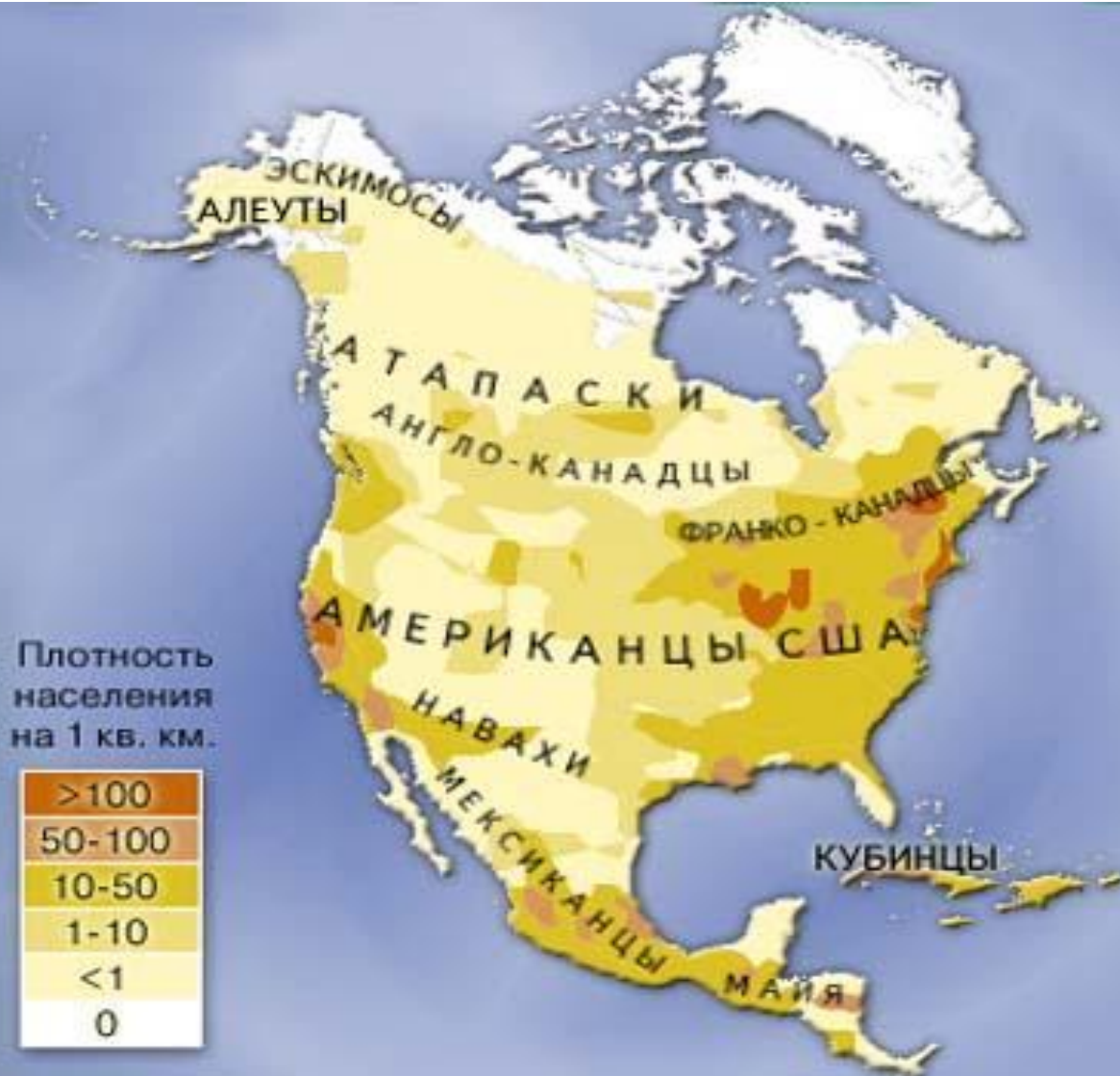
Население США.

- По численности населения – 267 млн. чел. – США занимают 3-е место в мире, уступая Китаю и Индии.
- Темпы прироста населения – 0,4% в год. Средняя плотность населения США гораздо ниже, чем во многих экономически развитых странах Европы, и составляет примерно 28 чел./кв.км.
- Наиболее густо заселены с северо-восточные районы страны, где плотность населения превышает 100 чел./кв.км.
- Среди 3-х главных экономических районов США безусловным лидером является промышленный Север, где сосредоточена половина населения страны.

Население Южной Америки



Население Северной Америки.



Население Северной Америки
представитель негроидной расы.



Природно – ресурсный потенциал
США. Скалистые горы богаты рудами
цветных металлов.




Торнадо



Распаханная прерия



Добыча нефти в шельфе моря.



Вашингтон. Белый Дом.



Чикаго.



Нью – Йорк.



Мыс Канаверал



Горы Аппалачи



Порт в Джорджии




Новый Орлеан



Остров Манхеттен.



Франклин Линкольн. Чикагское метро.



индейцы из племени «Черная нога»



Капитолий в Вашингтоне.



Джон Кеннеди и Джордж Вашингтон



Население Аляски. Атапаски.



Афроамериканцы



Презентация : США

Работу выполнила учитель
географии Соболева Т.В.