




# **Презентация урока географии по теме: «Люби и знай родной край» Ростовская область.**

Учитель географии МОУ СОШ №9  
г. Гуково Загоскина Г.А.  
2013 год

# Цели:

- Показать красоту и богатство родного края
- Пополнить знания о растениях
- Повторить о животных
- Показывать на карте Ростовскую область
- Воспитывать любовь к родному краю





**«Голубые просторы, туманы,  
Ковыли, да полынь, да  
бурьяны,**

**Ширь земли да небесная лепь!**

**Разлилось, развертелось на  
воле**

**Припонтійское Дикое Поле, -**

**Темная киммерийская степь.**

**М. Волошин**



# *Ростовская область*



*Дата основания – 13 сентября 1937 года*

*Площадь -100.8 тыс.кв.км*

*Протяженность территории:*

*С севера на юг – 475 км*

*С запада на восток – 455км*

*Общая протяженность границ составляет  
2280 км, что соответствует расстоянию  
от Ростова-на-Дону до г. Мурманска*

# Географическое положение Части света

**Материк**

**Страна**

**Европа**

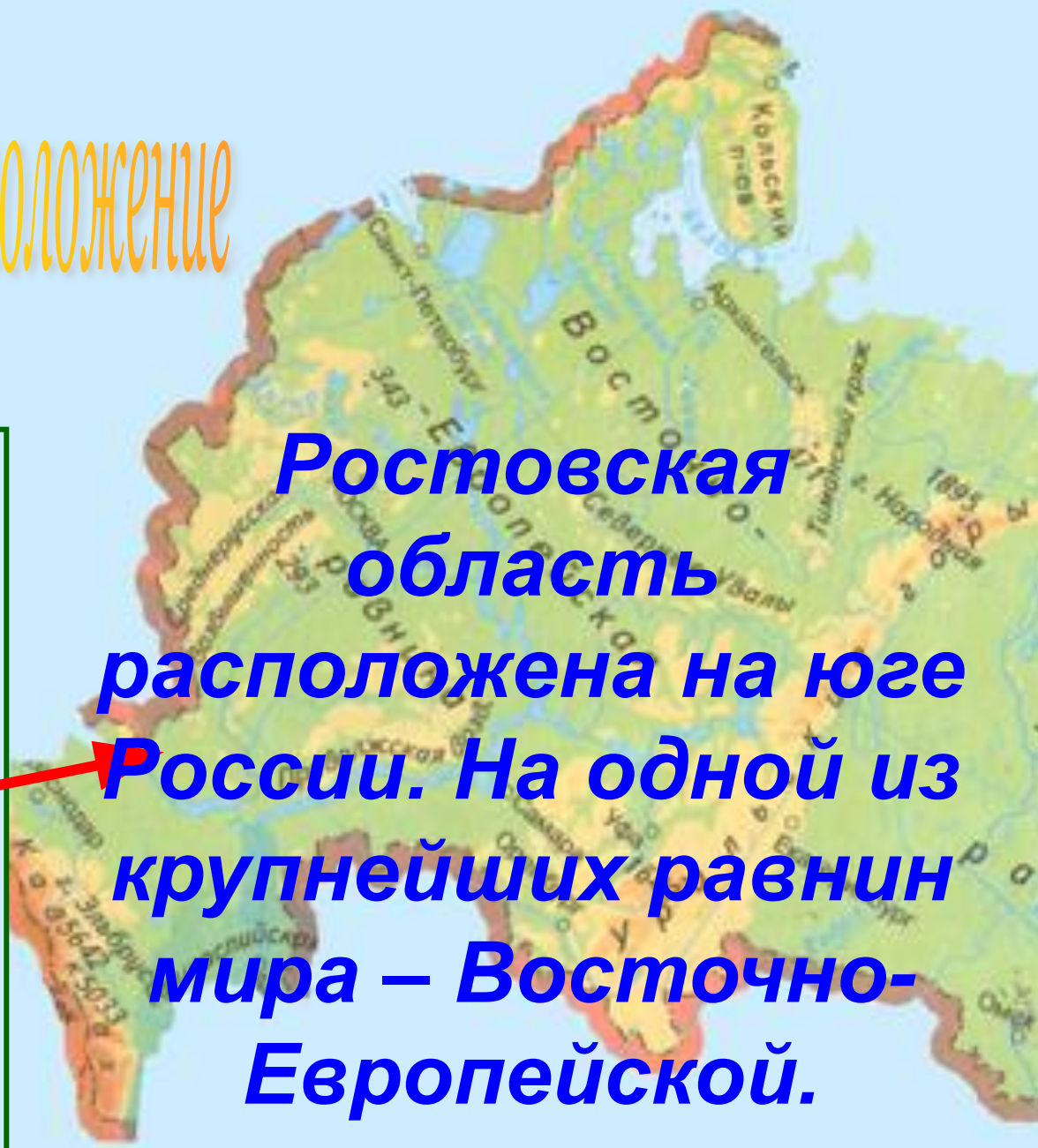
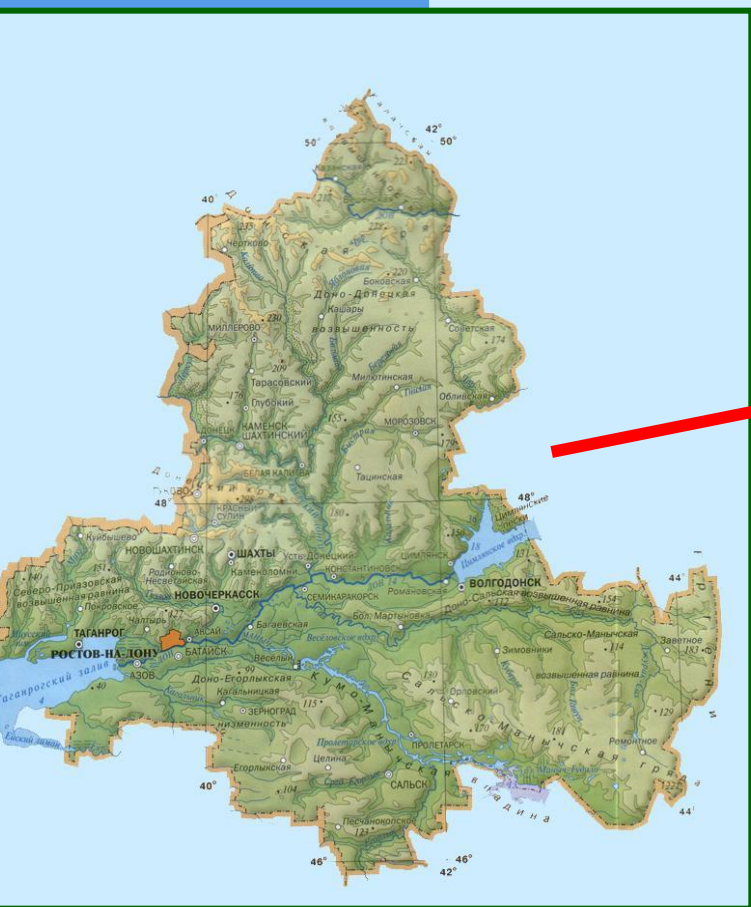
**Российская Федерация**

**Евразия**

**Азия**



# Физико-географическое положение



**Ростовская область расположена на юге России. На одной из крупнейших равнин мира – Восточно-Европейской.**

# Сухопутные границы



Воронежская область ?

Украина  
(Луганская,  
Донецкая  
области) ?

Волгоградская область ?

Краснодарский край ?

Республика  
Калмыкия ?

Ставропольский край ?



# Географическая задача

Определите географические координаты крайних точек



Крайняя северная точка

$50^{\circ} 14' \text{ с. ш}$   
(Верхнедонской район)

Крайняя южная точка

$45^{\circ} 51' \text{ с. ш.}$   
(Песчанокопский район)

Крайняя западная точка

$38^{\circ} 14' \text{ в. д.}$   
(Неклиновский район)

Крайняя восточная точка

$44^{\circ} 20' \text{ в. д.}$   
(Заветинский район)

# Географическая задача

**Определите протяженность Ростовской области в градусах и километрах между северной и южной, западной и восточной точкой.**

**Справка**

**Длина 1 градуса по меридиану примерно 111.3 км**

**Длина 1 градуса по параллели 45 градусов примерно 78 км**



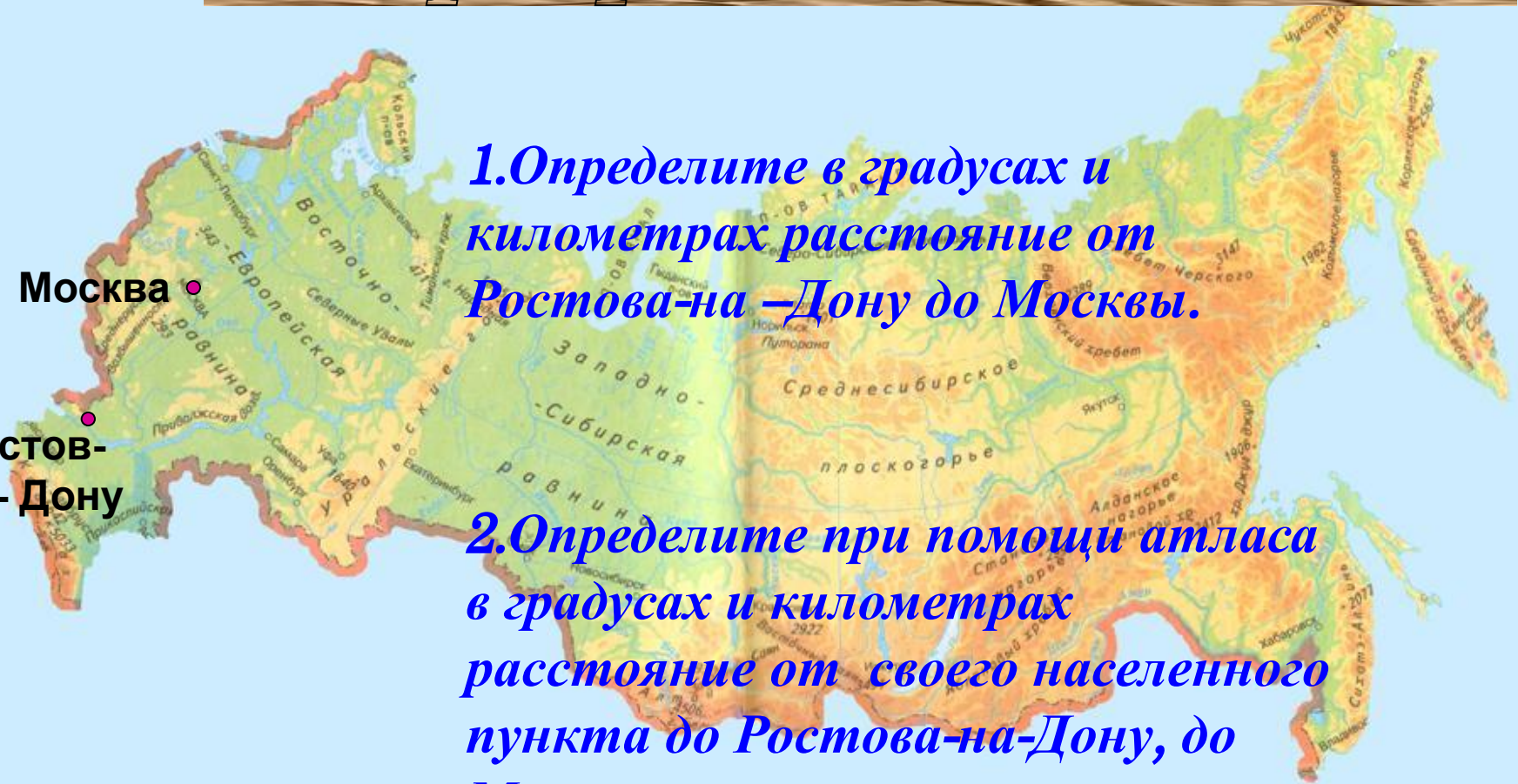
# Географические задачи

Москва

Ростов-на-Дону

*1. Определите в градусах и километрах расстояние от Ростова-на-Дону до Москвы.*

*2. Определите при помощи атласа в градусах и километрах расстояние от своего населенного пункта до Ростова-на-Дону, до Москвы.*





Чем выгодно географическое положение Ростовской области?

# **Выводы:**

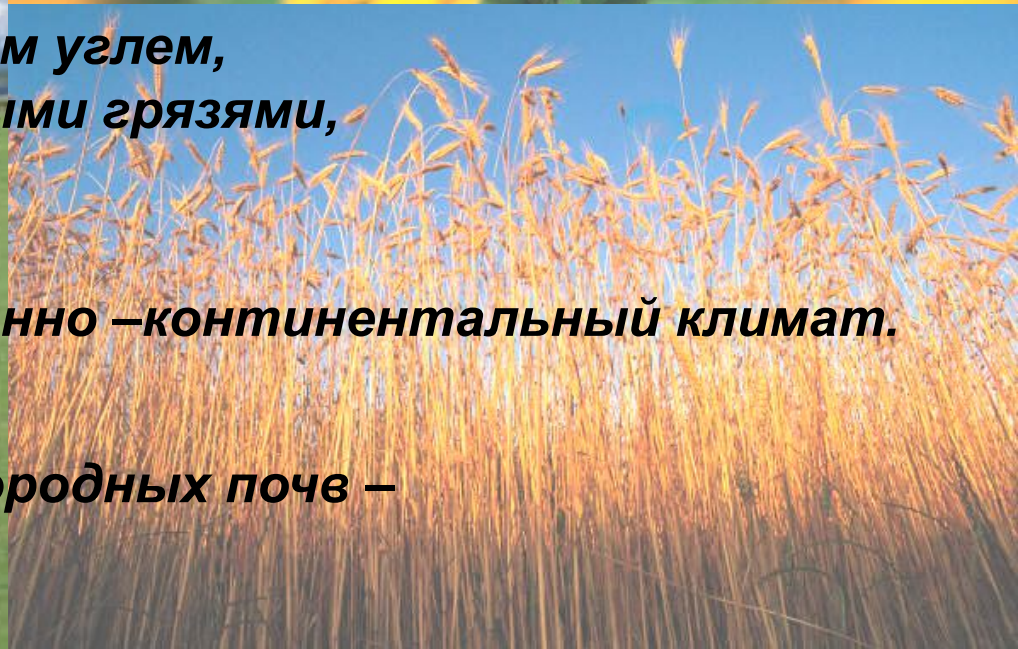
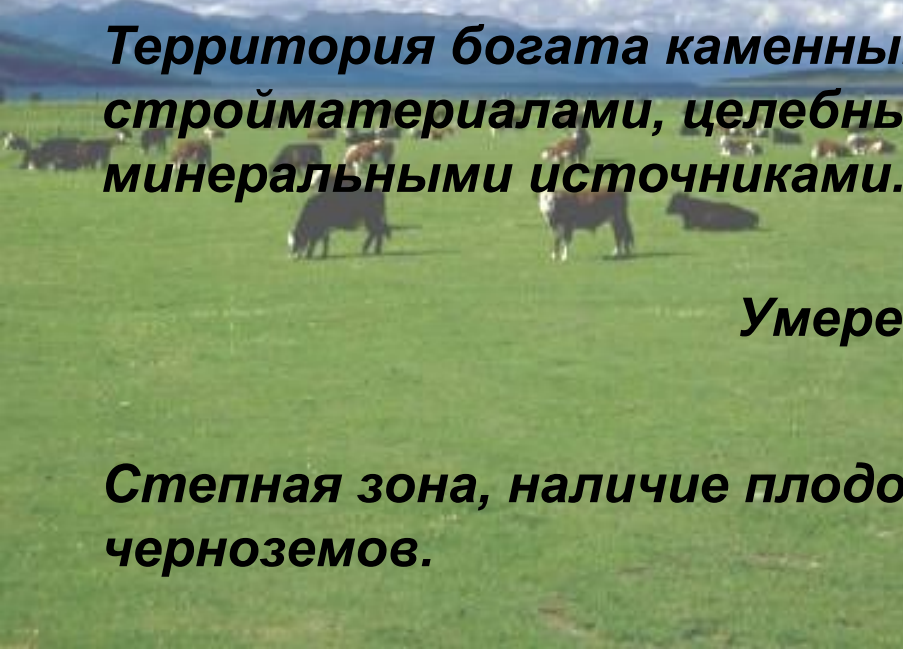
**Подавляющая часть границ Ростовской области сухопутные, не имеющие природных рубежей, легко доступны для развития широких экономических связей.**

**По характеру поверхности территория области представляет холмисто – волнистую равнину с высотами от 0 до 300 м над уровнем моря.**

**Территория богата каменным углем, стройматериалами, целебными глинами, минеральными источниками.**

**Умеренно –континентальный климат.**

**Степная зона, наличие плодородных почв – черноземов.**



*«Способность видеть чудесное в  
обыкновенном – неизменный  
признак мудрости.»*















*Все в тающей  
дымке:  
холмы,  
перелески.  
Здесь краски не  
ярки!  
И звуки не резки*



*реки  
Туманны озёра  
И всё  
ускользает  
От беглого  
взора.*





*Здесь мало  
увидеть,  
Здесь нужно  
взсмотреться,  
Чтоб ясной  
любовью  
Наполнилось  
сердце.*

услышать  
Здесь вслушаться  
надо  
Чтоб в душу  
созвучья  
Нахлынули



*Ступит ковчигів. І авніна  
дорогая  
И свинцовой свежести  
ПОЛЫНЬ.*

*Никакая родина другая  
Не вольёт мне в грудь мою*





*Звенят родные степи  
Молитвословным ковылём*





*Шар воздушный золотой  
Над рекой остановился.  
Показался над водой  
А потом за лесом скрылся*





*Черная овечка  
Вышла на крылечко,  
Пробежала над водой,  
Перепрыгнула бугор,  
Речку, поле, рощу, лес  
И достала до небес.*



*Был цветок, как медок, молодым,  
а когда постарел, стал как дым.*





*На поляне у реки  
Гордо держат стебельки,  
Как фарфоровые чашки,  
Белоснежные ...*



*Вот шершавый стебелёк,  
В середине уголек,  
Лепестки блестят, как лак,  
распустился красный ...*



*Ветка в грозди разодета  
Фиолетового цвета.  
Это в летний жаркий день  
Расцвела в саду ...*



*Цветное коромысло над рекой  
повисло.*





# Цветик - семицветик



- Какое растение в народе называют «шелковой травой» ?

# КОВЫЛЬ



- «Лазорики» - так называют этот цветок на Верхнем Дону, «кубышка» - именуют его жители низовий.
- Что это за растение?

# ТЮЛЬПАН



- О каком растении Дона писал
- А. Сафронов:
- Как будто из меди его лепестки,
- И стебель свинцового цвета.
- Стоит на кургане у самой реки
- Цветок не сгибаемый ветром.

# бессмертник



- Какая донская рыба подавалась к царскому столу?



# белуга



- В связи с распашкой и заселением земель фауна сильно изменилась: исчезли одни животные, сократилась численность других, редкими стали третьи. Так тарпаны, медведи, рыси, шакалы, некогда во множестве жившие на территории региона исчезли. Редкими стали волки, хори, ласки, барсуки. Даже полчища грызунов поредели. Многие животные включены в Красную книгу. Какие из перечисленных?

# Выхухоль, дрофа, стрепет



- Какое степное животное в народе называется «байбак»? Это довольно крупный зверек, длина тела 58 – 61 см. Очень редкое животное в нашем крае.

# Степной сурок

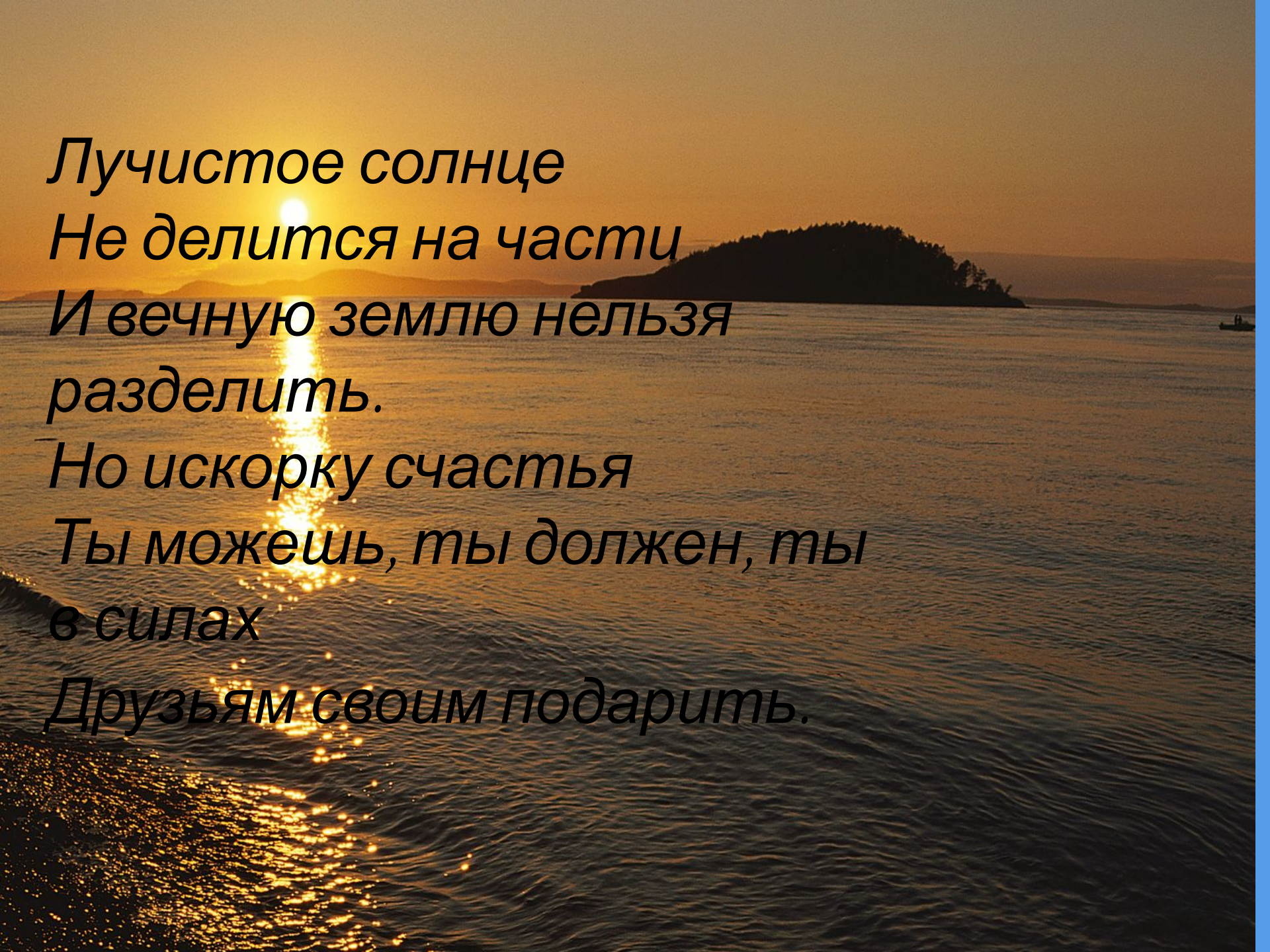


Какой город именуется  
«воротами Кавказа»?

# РОСТОВ

*на Дону*



A serene sunset scene over a large body of water. The sun is low on the horizon, creating a bright, shimmering path of light across the water's surface. In the background, a dark, forested island or headland is silhouetted against the orange and yellow sky. The overall mood is peaceful and contemplative.

*Лучистое солнце  
Не делится на части  
И вечную землю нельзя  
разделить.  
Но искорку счастья  
Ты можешь, ты должен, ты  
в силах  
Друзьям своим подарить.*



# Итог урока:

- Уважаемые ребята! Все вы – жители Ростовской области, и кому как не вам нужно знать все красоты и богатства природы родного края.
- Люби и знай родной край!