





# Белгородская область



# Вопросы на уроке:

1. Территория, границы, протяженность
2. Экономико-географическое положение
3. Природа



# Территория, границы

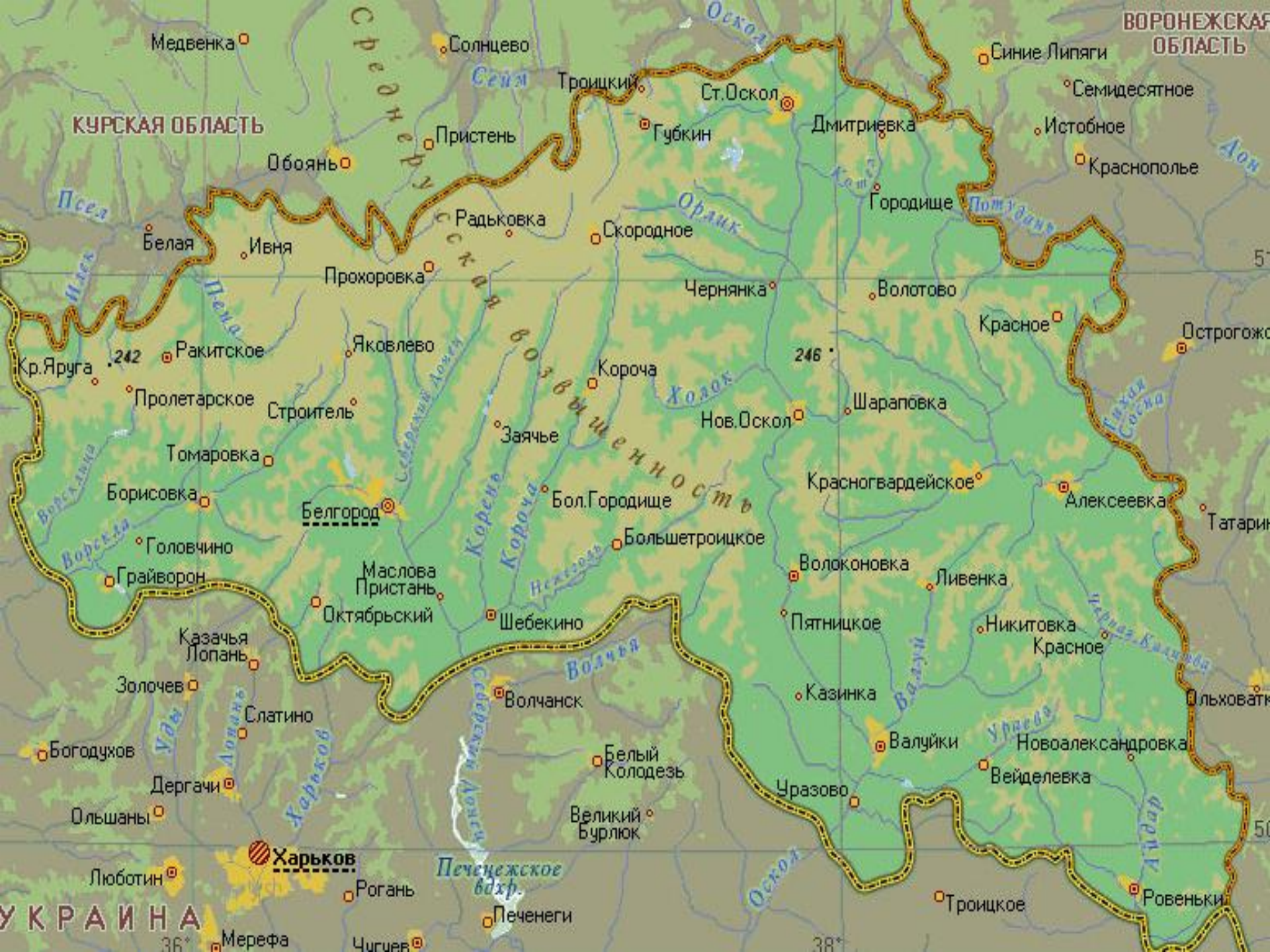
- Площадь области **27100 км<sup>2</sup>**
- **Белгородская область** в современных границах образовалась 6 января 1954г.
  1. С какими субъектами и странами граничит
  2. Имеет ли выход в моря и океаны
  3. **Протяженность с севера на юг С-Ю 190 км, З-В 270 км.**

# ПРИРОДА БЕЛГОРОДСКОЙ



# ПРИРОДА БЕЛГОРОДСКОЙ ОБЛАСТИ

- Б. О. находится на Восточно-Европейской равнине. Северо-западная часть – на Среднерусской возвышенности.
- Климат умеренно-континентальный: лето сухое и ветреное, зима мягкая снежная. (Запад. Воздушные массы и тропический воздух с юга)
- Мало гидроресурсов: подземные



По территории Белгородской области протекает 480 рек и ручьев.  
Большинство рек имеют протяженность от 10 до 100 км.



# Особенности рек нашего края:

- Область относится к самой маловодной в Черноземье, не смотря на то что речная сеть достаточно густая.
- Все реки берут начало на южном склоне Среднерусской возвышенности (кроме р. Оскол)
- Все реки относятся к бассейну Атлантического океана. 90 рек впадают в Азовское море через р. Дон, 39 рек впадают в Черное море через р. Днепр.
- Практически все реки не пересыхают даже в засушливый период.



# Реки Белгородской

Самые крупные реки в области (более 100 км. длиной): Оскол, Ворскла, Северский Донец, Тихая Сосна.



# Полезные ископаемые



# МИНЕРАЛЬНО-СЫРЬЕВЫЕ РЕСУРСЫ

- Особую роль в развитии экономики Белгородская область играют минерально-сырьевые ресурсы. Белгородская область обладает крупной минерально-сырьевой базой горнорудной промышленности. На её территории сосредоточены большие запасы металлических (рудных) и неметаллических (нерудных) полезных ископаемых.



- В Белгородской области расположены месторождения ***мела, минеральной ваты, тугоплавких глин, песков и кристаллических сланцев.*** ***Значительные запасы нерудного сырья*** сосредоточены в горных породах Лебединско-Стойленского железорудного поля, которые в настоящее время добываются попутно с железной рудой. Однако существует и некоторый дефицит строительного песка, щебня, гравия, глины для окомкования и кирпичных глин. Значительные запасы мела и большие мощности заводов по его переработке позволяют экспортировать цемент, мел, известь.

В области находятся 13 месторождений мела с общими запасами около 80 млн. м.

# Главное богатство – черноземы



# АДМИНИСТРАТИВНОЕ ДЕЛЕНИЕ ОБЛАСТИ



21 район

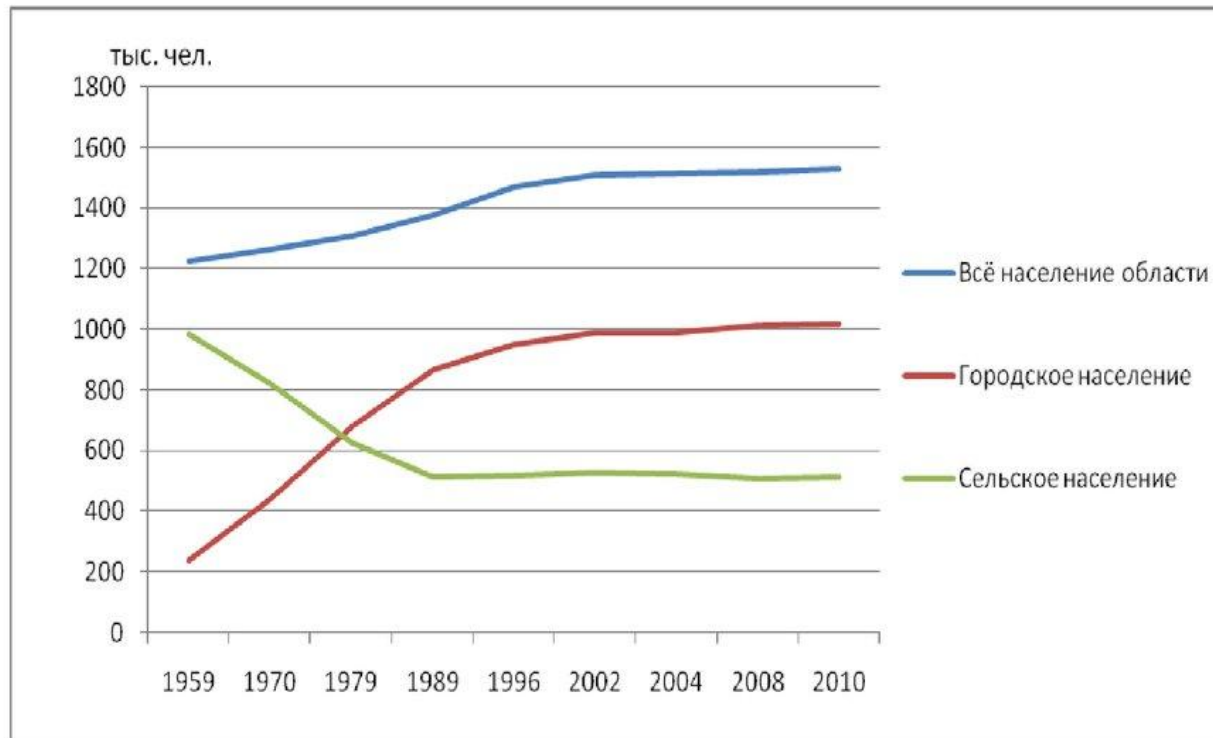




# Население

## 1. 1553000 человек

Динамика численности населения Белгородской области за период  
1959-2010 гг.





# Население

1. Средняя плотность населения 56 чел./км<sup>2</sup>
2. Плотность населения неравномерная по районам: в Белгородском районе 63 чел./км<sup>2</sup>, а в Чернянском р-не 18 чел./км<sup>2</sup>
3. Белгородская обл. недостаточна урбанизирована – 66% городского населения
4. 11 городов и 19 ПГТ
5. Белгород – 391 тыс. чел. , Старый Оскол – 223 тыс. чел.

# Города:

- Старый Оскол 221000 чел.
- Губкин 88562 чел.
- Шебекино 44277 чел.
- Алексеевка 39000 чел.
- Валуйки 35300 чел.
- Строитель 24000 чел.
- Новый Оскол 19530 чел.
- Бирюч 7800 чел.
- Грайворон 6230 чел.
- Короча 5870 чел.

Район	Численность	Район	Численность
Краснояружский	14740	Губкинский	119100
Грайворонский	30000	Чернянский	31500
Ракитянский	35000	Нонооскольский	42000
Борисовский	25800	Волоконовский	31100
Ивнянский	22300	Валуйский	66650
Яковлевский	57300	Старооскольский	268700
Белгородский	116300	Красненский	12000
Прохоровский	27300	Красногвардейский	37500
Корочанский	39200	Алексеевский	62300
Шебекинский	90700	Ровеньской	23800
Войделовский	10600		

# НАЦИОНАЛЬНЫЙ СОСТАВ

Год переписи

1989

2002

2010

**Русские**

1280457 (92,9 %)

↗ 1403977 (93,3 %)

↗ 1404653 (94,4 %)

**Украинцы**

75145 (5,5 %)

↘ 57846 (3,8 %)

↘ 41914 (2,8 %)

**Армяне**

1490 (0,1 %)

↗ 4999 (0,3 %)

↗ 7588 (0,5 %)

**Турки**

10 (0,0 %)

↗ 3984 (0,3 %)

↗ 4665 (0,3 %)

**Азербайджанцы**

1911 (0,1 %)

↗ 4531 (0,3 %)

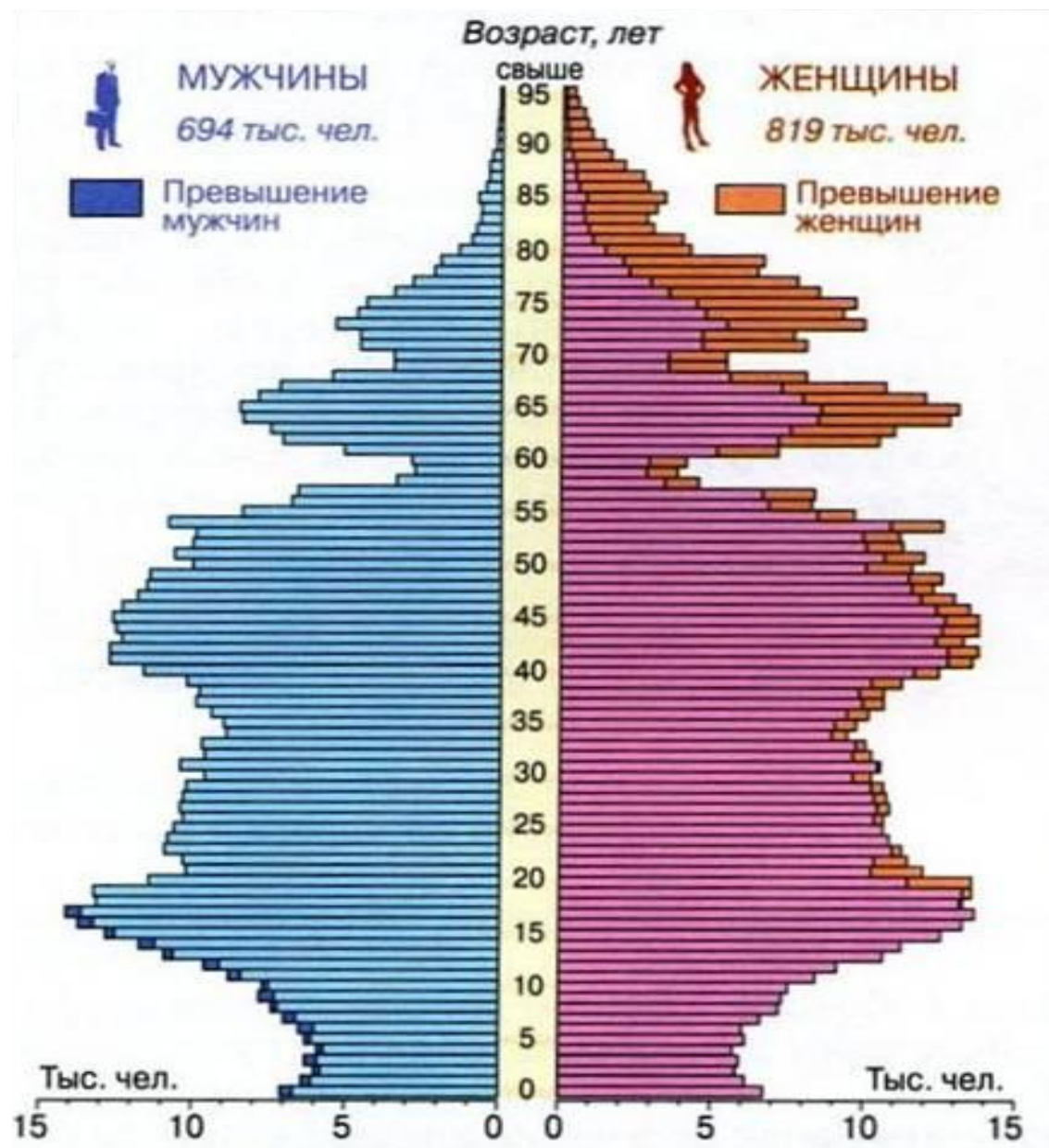
↗ 4621 (0,3 %)

**Другие  
национальност  
и**

19276 (1,4 %)

↗ 26539 (1,8 %)

↘ 25073 (1,7 %)



**Рис. 12. Половозрастная пирамида населения Белгородской области, 2004 г.**