

# Северный Крым



Презентация учителя географии  
МБОУ «Петровская школа №1»  
Чуваковой Н.А.

# Цели:



1. Изучить состав Северного Крыма.
2. Особенности природы
3. Познакомиться с уникальными местами Северного Крыма.
4. Создать целостный образ региона

# Задание: по гербам и карте определите состав региона



Г.  
Армянск



Красногвардейский  
район



Джанкойский  
р.



Первомайский  
район



Г.  
Джанкой



Г.  
Краснодар

# Выпишите наиболее крупные населенные пункты



# Перекопский перешеек



Переко́пский перешее́к (, крымско-тат. *Or boynu, Or бойну*) — соединяет Крым с материком, разделяет Азовское море (залив Сиваш, расположенный в западной части моря) и Чёрное море (*Перекопский залив* в западной части Каркинитского залива, расположенного в северо-западной части моря).

Является самой северной частью Крыма.

Длина перешейка — 30 км.

Ширина: 7 км в самом узком месте, 9,2 км в южной части.

# Особенности природы



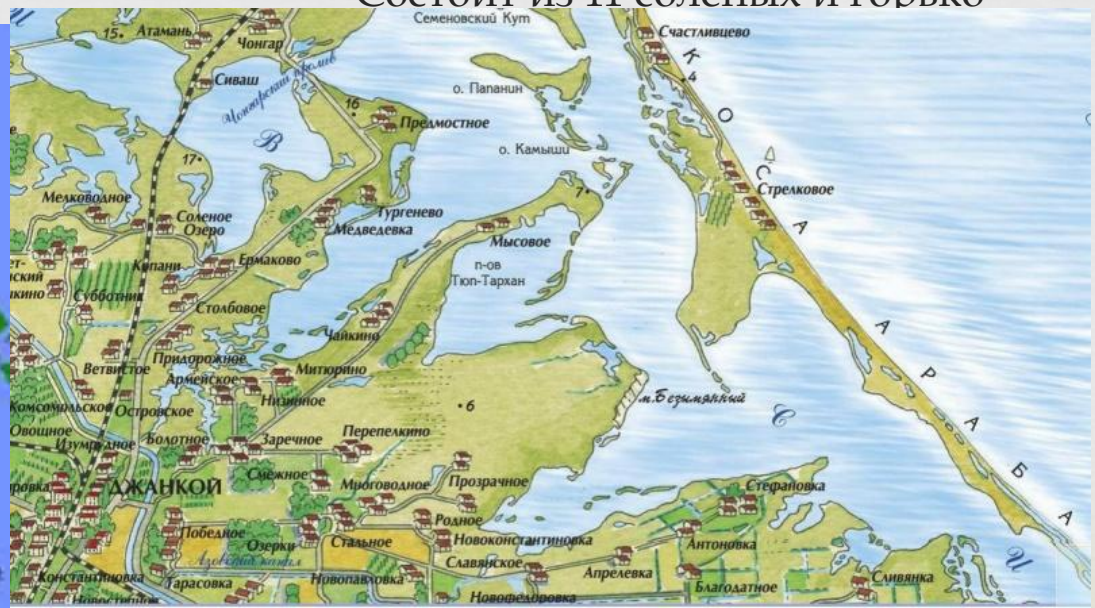
План	Характеристика
Рельеф, минеральные ресурсы	Равнины, северо-крымская равнина, центрально-крымская равнина
Климат	степной: засушливый, умеренно жаркий с умеренно мягкой зимой;
Внутренние воды	
Почвы	Темно-каштановые, солонцеватые, черноземы
Растительный мир	Типчак, ковыль, тнконог, гусиный лук
Животный мир	Грызуны, заяц, полоз, жаворонки, перепела



## Сиваш

Площадь Сиваша составляет около 2560 км<sup>2</sup>. По причине мелководья (наибольшая его глубина не превышает 3 м, преобладающими глубинами являются 0,5 – 1,0 м) летом вода в нём сильно прогревается и издаёт гнилостный запах, из-за чего Сиваш называют *Гнилым морем*. По этой же причине морская вода интенсивно испаряется, из-за чего Сиваш сильно минерализован.

Состоит из 11 солёных и горько-



# Целебные свойства воды Сиваша

У рапы «Гнилого моря», как еще принято именовать Сиваш, на удивление приятный, розовый цвет. Этот оттенок – результат высокой концентрации в воде водорослей Дуналиела Салина. Этот микроскопический обитатель воды в природе живет только в очень соленой воде. Дуналиела Салина высоко ценится косметологами и врачами за свои антиоксидантные свойства. Вода Сиваша, таким образом, становится по-настоящему лечебной и целебной. олезные свойства воды, в которой буквально растворен бета-каротин: стимуляция иммунитета, антиоксидантная функция. Помимо того, витамин А играет важную роль в формировании эпителия, он входит в состав желез, кожи и внутренних оболочек организма человека.





# Калиновский ландшафтный парк




Растительность парка представлена естественными ассоциациями нескольких видов степей Крыма: дерново-злаковые, зональные пустынные, бледно-разнотравные степи. Эти виды степей в ландшафтном парке представлены в качестве эталонов растительности степного Крыма

Региональный ландшафтный парк был создан с целью сохранения и охраны водно-болотных угодий международного значения в Присивашье Крыма на месте урочища *Калиновка*, где был военный полигон. Является одним из очагов биоразнообразия в Сивашском регионе.



# Калиновский ландшафтный парк





дроф



куропат  
ка




перепе  
л



жавороно  
к



журавл  
ь



соко  
л



огар



типча




тонконо

Г



КОВЫЛ



клеве

р



Перкати-поле



Горицвет  
(адонис)

# Северо-Крымский канал



Оросительно-обводнительный канал, построенный в 1961 – 1971 годах для обеспечения водой маловодных и засушливых территорий Крымской области с забором воды из специально построенного в нижнем течении Днепра Каховского водохранилища, заполненного в 1955 – 1958 годах. При открытии был известен как *Северо-Крымский канал имени Ленинского комсомола Украины*<sup>1</sup>. Ширина канала в его начале – 150 м, глубина – 7 м. Среднегодовой сток – 380 м<sup>3</sup>/с (из этого объёма обычно 60-80 м<sup>3</sup>/с уходило на сельскохозяйственные нужды юго-запада Херсонской области, 300 – 320 м<sup>3</sup>/с – в Крым).

# Мозайка Степного Крыма



# Курганы с захоронениями периода ранней и поздней бронзы вокруг Красноперекопска



Джанкой обнаруженные в его окрестностях орудия труда эпохи неолита и меди, а также остатки поселения эпохи поздней бронзы. Исследованы, кроме того, курганы с захоронениями времен бронзы, скифов и средневековья.





# Джанкой



Джанкой в переводе на русский язык означает: «джан» - душа, милый; кой - деревня, т.е. «милая деревня».

Расположение населенного пункта возле речки и колодца в безводной Крымской степи делало Джанкой действительно приятным местом, особенно в летний зной

В 1855 году Джанкой являлся почтовой станцией. В 1856 - 1863 годах Джанкой входил в состав Богемской волости Перекопского уезда Таврической губернии

В 1903 году было построено здание вокзала, которое функционирует и сейчас. В 1905 году Джанкой стал станцией.



На территории города сегодня расположено 12 действующих промышленных предприятий, 12 предприятий транспорта и связи, 10 строительных организаций, 9 коммунальных предприятий.

В районе имеются горячие источники с большим содержанием йода, на побережье озера Сиваш возможно использование грязей для лечебных целей.



Молокозавод, Хлебозавод, заводы  
Водоприбор и Железобетонных изделий.  
Частично работают цехи  
Машиностроительного завода.

# Предприятия г. Джанкой

Джанкойский элеватор



Джанкойский машиностроительный завод



## Нефтеперерабатывающий завод в Джанкойском районе Крыма

Джанкойский завод "Водоприбор".



# Армянск



*На севере Крыма, недалеко от его границы с материком, вблизи береговой линии Каркинитского залива в координатах 46°08'с.ш. и 33°42'в.д. расположен наш славный город Армянск. Он первым встречает гостей полуострова, как бы они сюда не добирались – по железной дороге Херсон – Джанкой или по двум оживленным автострадам, одна из которых следует из Херсона, а вторая – из Каховки. На северной окраине города они сливаются в шоссе Армянск – Симферополь.*

Свыше ста лет Армянск был предместьем уездного города Перекопа, отстоявшего от него на три километра к северу. Только в 1920 году, с исчезновением города Перекопа в период гражданской войны, Армянск приобрел статус самостоятельной административной единицы. Армянск – современный, благоустроенный, динамически развивающийся город. В нем созданы комфортные условия для проживания.



г. Армянск. 7 ноября 1925 г. часовня и церковь.

# Предприятия г.Армянск

ТИТАН, ГОСУДАРСТВЕННАЯ АКЦИОНЕРНАЯ КОМПАНИЯ



СИВАШСКИЙ АНИЛИНО-КРАСОЧНЫЙ ЗАВОД





# «Инкос ООО»



Сивашский завод бытовой химии



# Красноперекопск



Город находится в южной части Перекопского перешейка, на берегу озера Старого к северу от крымской столицы Симферополя. Расположен он на железной дороге «Джанкой-Херсон» (одной из двух железных дорог, соединяющих Крым с континентом). Расстояние от столицы Крыма 155 км по железной дороге и 124 км по автодороге.

В 1931 году на железнодорожной станции «59 км» высадились геолого-разведывательная экспедиция. По итогам работы этой экспедиции было принято решение о строительстве Перекопского бромного завода и закладке будущего города химиков. В сентябре 1932 года у озера Старое, богатого солями брома, натрия, калия и возник новый поселок — Бромзавод. В 1936 году посёлок стал называться Красно-Перекопском в честь красноармейцев, штурмовавших Перекоп в ноябре 1920 года. В 1966 году поселок получает статус города.



# Предприятия г. Красноперекопска



Красноперекопский бромный завод



# производитель сельскохозяйственной продукции



# Домашнее задание:



Подготовить буклет «Северный Крым»  
Заметку туриста «Уникальный Северный Крым»