

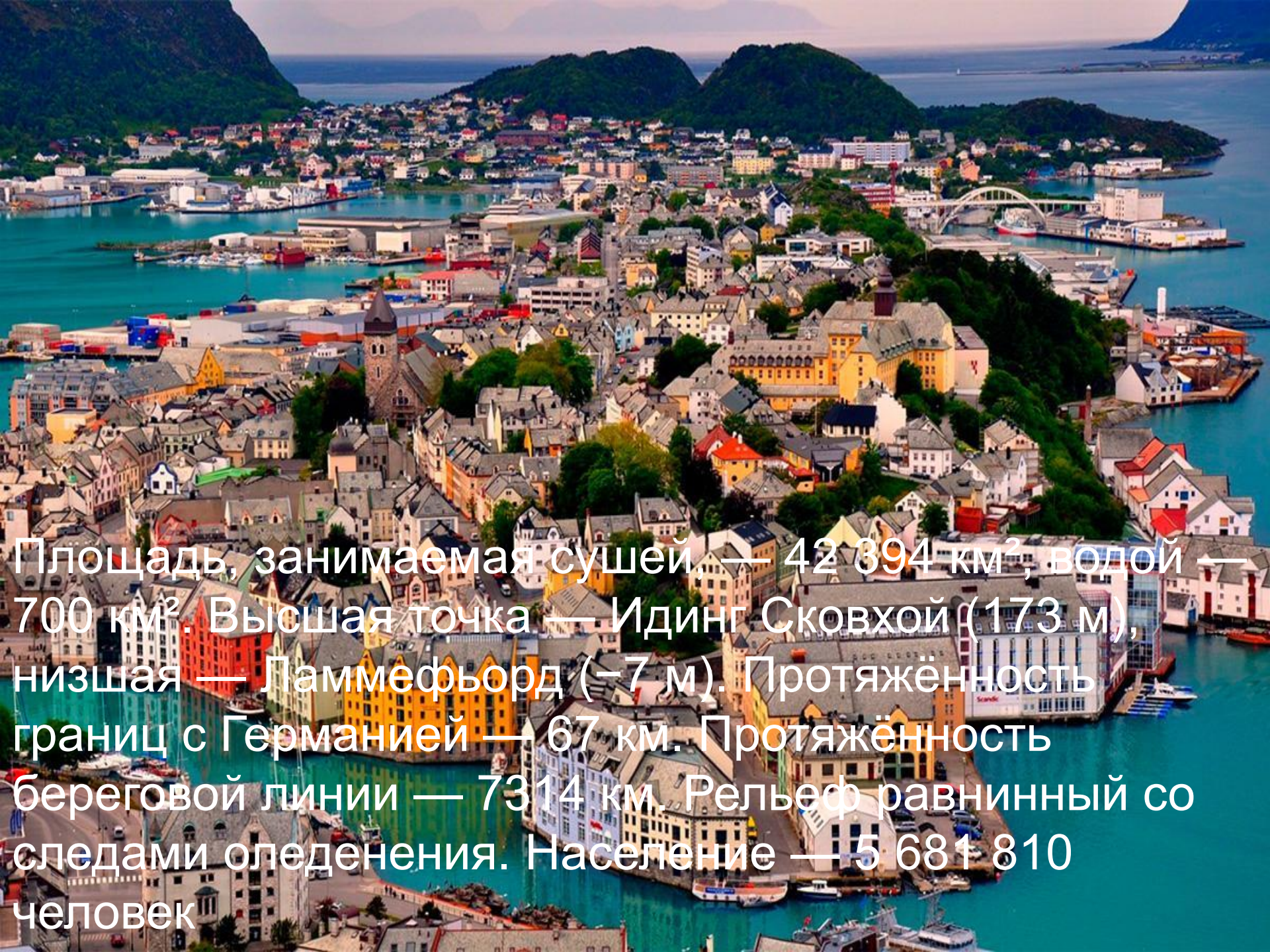
# СТРАНЫ СЕВЕРНОЙ ЕВРОПЫ. ДАНИЯ

Учитель:  
Кожевникова Е.  
Е.



Дания расположена на полуострове Ютландия и островах Фюн, Зеландия, Фальстер, Лолланн, Борнхольм, части Северо-Фризских и др. На юге полуострова Ютландия Дания граничит с Германией и омывается Северным и Балтийским морями; пролив Скагеррак отделяет Данию от Норвегии, проливы Каттегат и Эресунн — от Швеции. Формально в состав Дании входит самый крупный в мире остров — Гренландия, а также Фарерские острова.





Площадь, занимаемая сушей, — 42 394 км<sup>2</sup>, водой — 700 км<sup>2</sup>. Высшая точка — Идинг Сковхой (173 м), низшая — Ламмефьорд (−7 м). Протяжённость границ с Германией — 67 км. Протяжённость береговой линии — 7314 км. Рельеф равнинный со следами оледенения. Население — 5 681 810 человек




# Копенгаген

Копенгаген - столица и самый крупный город Дании. Население составляет более 500 тысяч человек, а с пригородами более 1 миллиона человек.



# Замок Эгесков



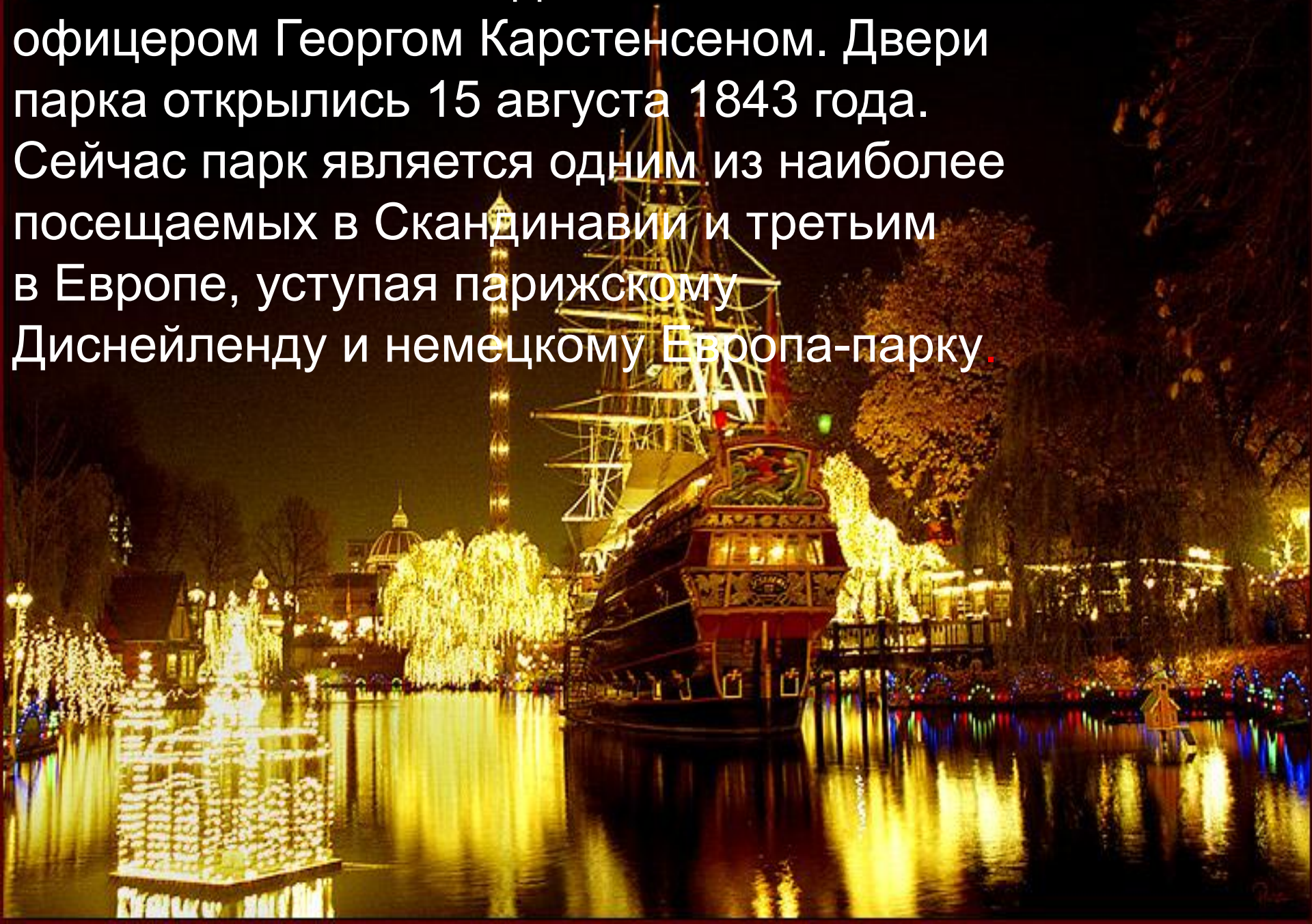
Замок Эгесков или Эгешков — замок на острове Фюн, памятник северного Ренессанса, построенный в 1554 году. Земли, окружающие замок, имеют площадь около 2,5 км<sup>2</sup>. В настоящее время замок является музеем

# Парк Тиволи

The image captures a lively scene at Tivoli Gardens in Copenhagen. In the foreground, a canal is filled with small, colorful boats, some with people inside. The water reflects the surrounding greenery and structures. To the left, a red roller coaster with a large loop structure is visible. In the center, a traditional Chinese pagoda with multiple tiers and dark roofs stands prominently. The background is filled with lush green trees and a clear blue sky. The overall atmosphere is bright and festive.

© Тиволи — парк развлечений. Расположен в центре Копенгагена. Один из старейших парков Дании, стоящий на втором месте после Дирехавсбаккена

Тиволи был основан датским офицером Георгом Карстенсеном. Двери парка открылись 15 августа 1843 года. Сейчас парк является одним из наиболее посещаемых в Скандинавии и третьим в Европе, уступая парижскому Диснейленду и немецкому Европа-парку.











ТВСЛ

# Замок Кронборг



Кронборг — замок в Дании, рядом с городом Хельсингёр на северо-восточной оконечности острова Зеландия. В этом месте ширина пролива Эресунн между Данией и Швецией составляет всего 4 км, что придавало замку важное военно-стратегическое значение в течение долгого времени. 30 ноября 2000 года Кронборг был включен в список объектов всемирного наследия ЮНЕСКО, как один из наиболее значимых замков эпохи Возрождения в Северной Европе.

# Дворец Амалиенборг



Королевский дворец Амалиенборг в Копенгагене является официальной резиденцией и местом проживания датской королевской семьи.


Название своё получил от имени жены Фредерика III, королевы Софии Амалии, которая в 1673 году построила на этом месте дворец под названием *Софи Амалиенборг*, сгоревший при пожаре в 1689 году.

# Дворец Фредериксборг

Замок Фредериксборг — резиденция датских королей в городе Хиллеред, один из общепризнанных шедевров скандинавского ренессанса. Построен королём Кристианом IV на рубеже XVI и XVII вв. С 1882 года открыт для свободного посещения как Музей национальной истории.



# Копенгагенская ратуша

A large, ornate brick building with a prominent clock tower and a flagpole, identified as the Copenhagen City Hall. The building features a dark roof with decorative elements and a large central entrance. The sky is blue with scattered white clouds. People are visible walking in the foreground square.


Копенгагенская ратуша — административное здание, место заседаний Муниципального совета и мэрии Копенгагена. Первая (1479) и вторая (1728) ратуши Копенгагена пострадали от городских пожаров 1728 и 1795 гг. соответственно. С 1815 году в Нюторве было построено здание, где кроме городского совета располагался (и до сих пор располагается) суд.

# Замок Валлё

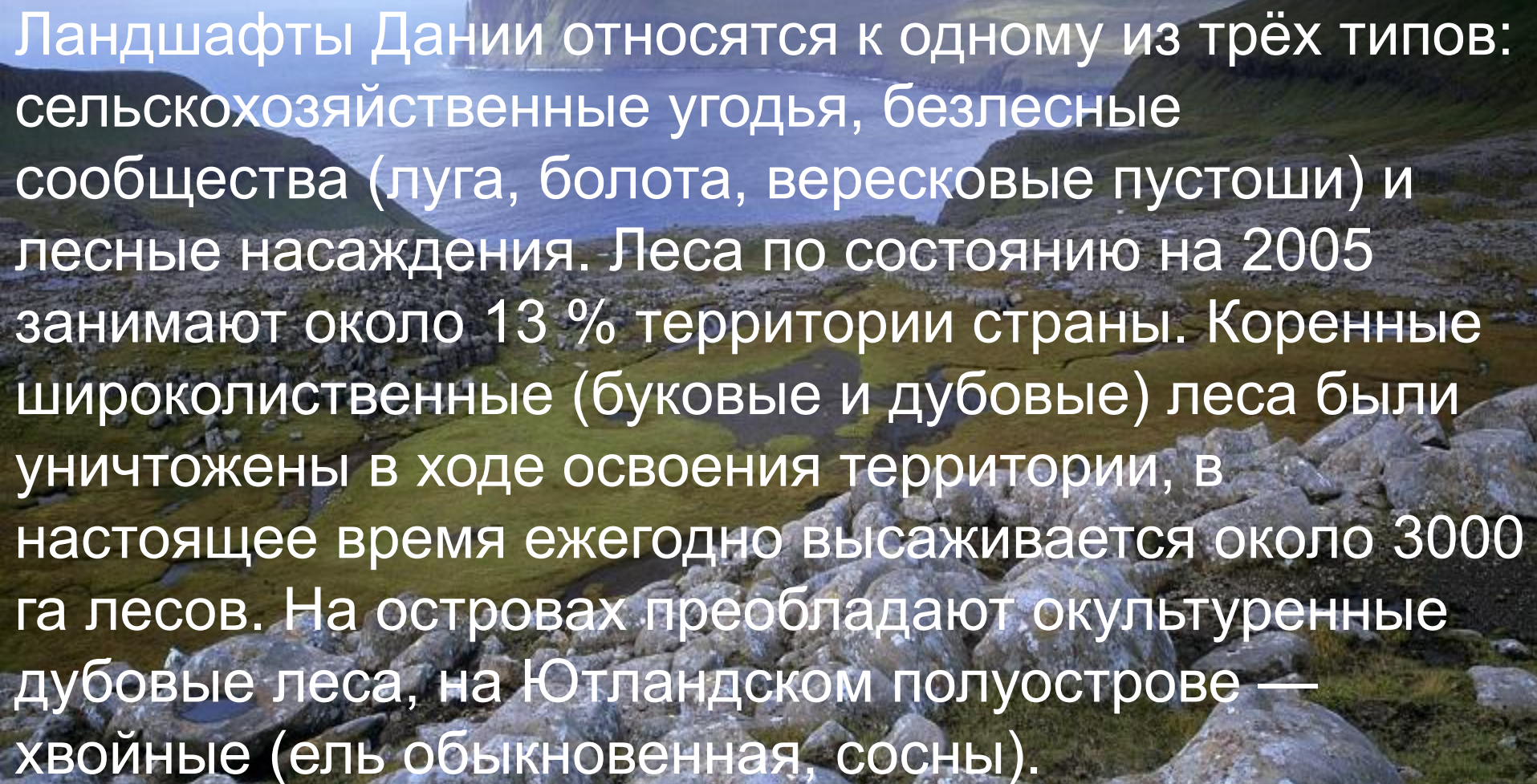


Валлё — замок в Дании, на острове Зеландия, в 7 км. к югу от города Кёге, в коммуне Стивнс. Имеет две башни — одну круглую и одну квадратную. Окружён парком с озёрами.

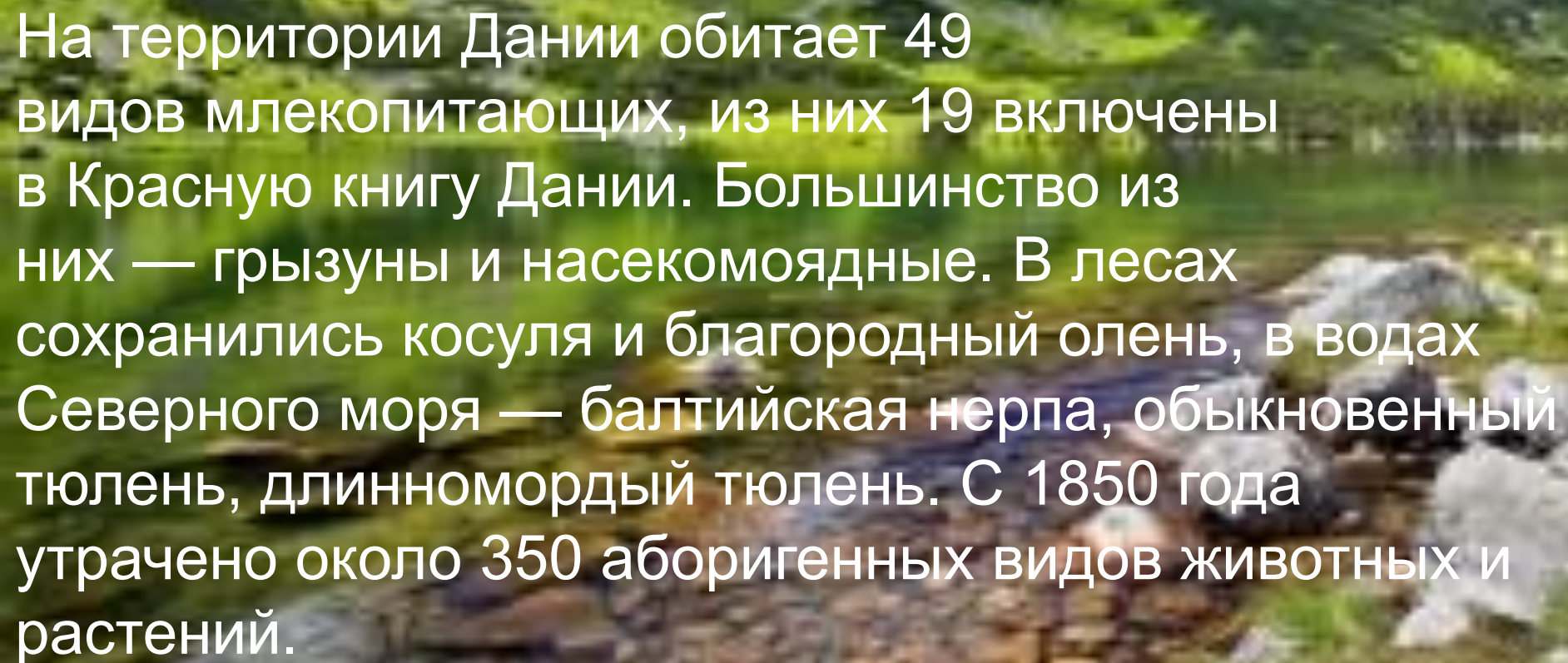




Климат умеренный, морской, с мягкой неустойчивой зимой, прохладным летом и растянутыми переходными сезонами. Средняя температура февраля 0... -1 °С, июля +15...+17 °С.

A scenic landscape of a coastal region in Denmark, featuring a bay, mountains, and a rocky foreground. The sky is filled with dramatic, grey clouds. The foreground is dominated by large, grey, rounded rocks. In the middle ground, there's a body of water (a bay or fjord) surrounded by steep, green hills. In the background, more mountains are visible under the overcast sky.

Ландшафты Дании относятся к одному из трёх типов: сельскохозяйственные угодья, безлесные сообщества (луга, болота, вересковые пустоши) и лесные насаждения. Леса по состоянию на 2005 занимают около 13 % территории страны. Коренные широколиственные (буковые и дубовые) леса были уничтожены в ходе освоения территории, в настоящее время ежегодно высаживается около 3000 га лесов. На островах преобладают окультуренные дубовые леса, на Ютландском полуострове — хвойные (ель обыкновенная, сосны).



На территории Дании обитает 49 видов млекопитающих, из них 19 включены в Красную книгу Дании. Большинство из них — грызуны и насекомоядные. В лесах сохранились косуля и благородный олень, в водах Северного моря — балтийская нерпа, обыкновенный тюлень, длинномордый тюлень. С 1850 года утрачено около 350 аборигенных видов животных и растений.



