

The background of the slide is a photograph of the Japanese national flag, the Hinomaru, which consists of a white field with a large red sun disk in the center. The flag is shown waving against a clear blue sky.

# ***Япони***

7 класс

***Я***

Шешенко Л.В.

# Географическое положение

Расположена на  
четырёх  
крупных и около  
тысячи мелких  
островов у  
восточного  
побережья  
Евразии



# Столица- Токио

Площадь- 372 тыс кв.км



# Рельеф

Рельеф сложный,  
преобладают  
горы и  
возвышенности,  
по берегам  
расположены  
низменности





**Страна находится в зоне столкновения тихоокеанской и Евразийской плит. Земная кора здесь активна, часто происходят землетрясения и извержения вулканов.**



# Клима

Из-за большой протяжённости с севера на юг климатические условия изменяются от умеренного пояса до тропического. Осадков выпадает много- до 2000мм в год.



(c) irina-rudzite





## Природные

На острове Хоккайдо- тайга с елово- пихтовыми деревьями, южнее- широколиственные леса с дубом и буком, на юге- субтропические леса из вечнозелёных дубов, камелий, камфорного лавра





# Населени

Численность- 127,3 млн человек.

Религии- синтоизм и буддизм.

Японцы очень трудолюбивы, вежливы, бережно относятся к природе и своему





# Хозяйство

Япония занимает ведущие места по выпуску стали, морских судов, автомобилей, телевизоров, микроэлектроники. Здесь выращивают рис, чайный куст, сахарный тростник, овощи. Японцы потребляют в пищу много морепродуктов





бонсай


суши








самураи






оригами

Церемония чаепития







сумо

